DATE DESPRE IMOBILUL NR. 890

Oficiul de Cadastru şi Publicitate Imobiliară GORJ
Biroul de Cadastru şi Publicitate Imobiliară Targu Jiu

A. Partea I. Descrierea imobilului

TEREN Necunoscut

Adresa: Loc. Zorlesti, Str Principală, Nr. 72, Jud. Gorj

Nr. Crt	Nr cadastral Nr. topografic	Suprafaţa* (mp)	Observaţii / Referinţe
A1		6.582	Sector cadastral:8 Teren neimprejmuit;

Construcţii

Crt	Nr cadastral Nr. topografic	Adresa	Observaţii / Referinţe
A1.1		Loc. Zorlesti, Str Principală, Nr. 72, Jud. Gorj	Nr. niveluri:1; S. construita la sol:117 mp; S. construita desfasurata:117 mp; LOCUINTA
A1.2		Loc. Zorlesti, Str Principală, Nr. 72, Jud. Gorj	Nr. niveluri:1; S. construita la sol:31 mp; S. construita desfasurata:31 mp; ANEXA

B. Partea II. Proprietari şi acte

Inscrieri privitoare la dreptul de proprietate şi alte drepturi reale		Referinţe
0 / 01/06/2026		
Act Normativ nr. 7, din 13/03/1996 emis de PARLAMENTUL ROMANIEI;		
B1	Intabulare, drept de PROPRIETATE, dobandit prin Lege, cota actuala 1/1	A1
	1) **NEIDENTIFICAT NEIDENTIFICAT**	
/		
Act Administrativ nr. 5350, din 13/07/2026 emis de PRIMARIA PRIGORIA;		
B2	Se noteaza posesia faptica in favoarea lui CIORTAN DUMITRU	A1
	1) **CIORTAN DUMITRU**	
Act Normativ nr. 7, din 13/03/1996 emis de PARLAMENTUL ROMANIEI;		
B3	Intabulare, drept de PROPRIETATE, dobandit prin Lege, cota actuala 1/1	A1.1, A1.2
	1) **CIORTAN DUMITRU**	

C. Partea III. SARCINI .

Inscrieri privind dezmembramintele dreptului de proprietate, drepturi reale de garanţie şi sarcini	Referinţe
NU SUNT	

Neautentizat în circuitul civil

Anexa Nr. 1 La Partea I

Teren

Nr cadastral	Suprafaţa (mp)*	Observaţii / Referinţe
	6.582	

* Suprafaţa este determinată in planul de proiecţie Stereo 70.

DETALII LINIARE IMOBIL

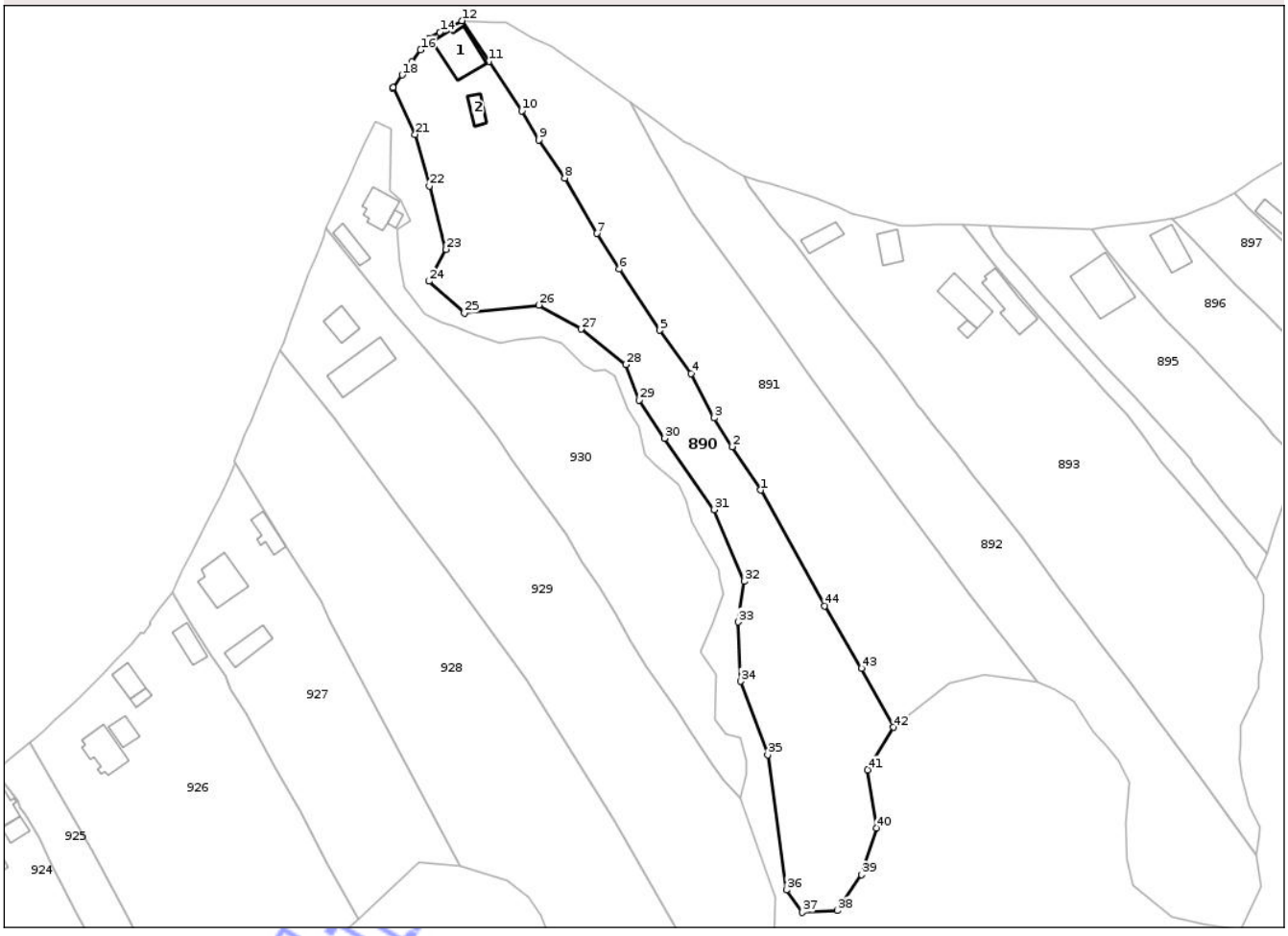

Date referitoare la teren

Crt	Categorie folosință	Intra vilan	Suprafaţa (mp)	Tarla	Parcelă	Nr. topo	Observaţii / Referinţe
1	curti constructii	DA	549	10	311,..., 314	-	
2	arabil	DA	2.570	10	311,..., 314	-	
3	pasune	NU	3.463	10	311,..., 314	-	

Date referitoare la construcţii

Crt	Număr	Destinaţie construcţie	Supraf. (mp)	Situaţie juridică	Observaţii / Referinţe
A1.1		constructii de locuinte	117	Cu acte	Nr. niveluri:1; S. construita la sol:117 mp; S. construita desfasurata:117 mp; LOCUINTA
A1.2		constructii anexa	31	Cu acte	Nr. niveluri:1; S. construita la sol:31 mp; S. construita desfasurata:31 mp; ANEXA

Lungime Segmente

1) Valorile lungimilor segmentelor sunt obţinute din proiecţie în plan.

Punct început	X / Y	Punct sfârşit	X / Y	Lungime segment
1	398.494,538 399.525,289	2	398.486,669 399.537,19	14.267
4	398.475,397 399.557,211	5	398.466,775 399.569,039	14.637

Punct început	X / Y	Punct sfârşit	X / Y	Lungime segment
2	398.486,669 399.537,19	3	398.481,806 399.545,041	9.235
5	398.466,775 399.569,039	6	398.455,777 399.585,756	20.01

Punct început	X / Y	Punct sfârşit	X / Y	Lungime segment
3	398.481,806 399.545,041	4	398.475,397 399.557,211	13.754
6	398.455,777 399.585,756	7	398.449,632 399.595,558	11.569

Document care conține date cu caracter personal, protejat de prevederile Regulamentului (UE) nr. 679/2016 și Legii 190/2018

Punct început	X / Y	Punct sfârşit	X / Y	Lungime segment
7	398.449,632 399.595,558	8	398.440,847 399.610,709	17.514
10	398.429,029 399.629,133	11	398.420,022 399.642,626	16.223
13	398.408,457 399.651,685	14	398.406,548 399.650,628	2.182
16	398.401,251 399.645,787	17	398.398,891 399.642,526	4.025
19	398.393,747 399.635,503	20	398.393,652 399.635,321	0.205
22	398.403,719 399.608,58	23	398.408,26 399.591,179	17.984
25	398.413,308 399.573,78	26	398.433,701 399.575,922	20.505
28	398.457,567 399.559,652	29	398.461,128 399.549,945	10.34
31	398.481,79 399.519,927	32	398.489,982 399.500,263	21.302
34	398.488,969 399.472,937	35	398.496,458 399.452,754	21.528
37	398.505,985 399.409,66	38	398.515,453 399.410,13	9.48
40	398.526,246 399.432,793	41	398.523,829 399.448,7	16.09
43	398.522,226 399.476,513	44	398.512,09 399.493,611	19.877

Punct început	X / Y	Punct sfârşit	X / Y	Lungime segment
8	398.440,847 399.610,709	9	398.433,66 399.621,136	12.664
11	398.420,022 399.642,626	12	398.412,583 399.653,787	13.413
14	398.406,548 399.650,628	15	398.403,503 399.648,906	3.498
17	398.398,891 399.642,526	18	398.396,236 399.638,941	4.461
20	398.393,652 399.635,321	21	398.399,796 399.622,671	14.063
23	398.408,26 399.591,179	24	398.403,637 399.582,45	9.878
26	398.433,701 399.575,922	27	398.445,271 399.569,381	13.291
29	398.461,128 399.549,945	30	398.468,141 399.539,442	12.629
32	398.489,982 399.500,263	33	398.488,317 399.489,157	11.23
35	398.496,458 399.452,754	36	398.501,553 399.415,82	37.284
38	398.515,453 399.410,13	39	398.522,226 399.419,935	11.917
41	398.523,829 399.448,7	42	398.530,892 399.460,352	13.626
44	398.512,09 399.493,611	1	398.494,538 399.525,289	36.216

Punct început	X / Y	Punct sfârşit	X / Y	Lungime segment
9	398.433,66 399.621,136	10	398.429,029 399.629,133	9.241
12	398.412,583 399.653,787	13	398.408,457 399.651,685	4.631
15	398.403,503 399.648,906	16	398.401,251 399.645,787	3.847
18	398.396,236 399.638,941	19	398.393,747 399.635,503	4.244
21	398.399,796 399.622,671	22	398.403,719 399.608,58	14.627
24	398.403,637 399.582,45	25	398.413,308 399.573,78	12.988
27	398.445,271 399.569,381	28	398.457,567 399.559,652	15.679
30	398.468,141 399.539,442	31	398.481,79 399.519,927	23.815
33	398.488,317 399.489,157	34	398.488,969 399.472,937	16.233
36	398.501,553 399.415,82	37	398.505,985 399.409,66	7.589
39	398.522,226 399.419,935	40	398.526,246 399.432,793	13.472
42	398.530,892 399.460,352	43	398.522,226 399.476,513	18.338

**** Lungimile segmentelor sunt determinate în planul de proiecţie Stereo 70 şi sunt rotunjite la 1 milimetru.**
***** Distanţa dintre puncte este formată din segmente cumulate ce sunt mai mici decât valoarea 1 milimetru.**

Neutilizabil în circuitul civil

DATE DESPRE IMOBILUL NR. 893

Oficiul de Cadastru şi Publicitate Imobiliară GORJ
Biroul de Cadastru şi Publicitate Imobiliară Targu Jiu

A. Partea I. Descrierea imobilului

Nr. CF vechi:76
Nr. cadastral vechi:102

TEREN Necunoscut

Adresa: Loc. Zorlesti, Str Principală, Nr. 78, 80, Jud. Gorj

Nr. Crt	Nr cadastral Nr. topografic	Suprafaţa* (mp)	Observaţii / Referinţe
A1	35440	Din acte: 0 Masurata: 7.451	Sector cadastral:8 Teren neimprejmuit; Suprafata CF 4977mp, pentru suprafata de 2474mp se noteaza posesia.

Construcţii

Crt	Nr cadastral Nr. topografic	Adresa	Observaţii / Referinţe
A1.1	35440-C1	Loc. Zorlesti, Str Principală, Nr. 78, 80, Jud. Gorj	Nr. niveluri:1; S. construita la sol:102 mp; S. construita desfasurata:102 mp; ANEXA
A1.2	35440-C2	Loc. Zorlesti, Str Principală, Nr. 78, 80, Jud. Gorj	Nr. niveluri:1; S. construita la sol:100 mp; S. construita desfasurata:100 mp; LOCUINTA
A1.3		Loc. Zorlesti, Str Principală, Nr. 78, 80, Jud. Gorj	Nr. niveluri:1; S. construita la sol:51 mp; S. construita desfasurata:51 mp; LOCUINTA
A1.4		Loc. Zorlesti, Str Principală, Nr. 78, 80, Jud. Gorj	Nr. niveluri:1; S. construita la sol:45 mp; S. construita desfasurata:45 mp; ANEXA
A1.5		Loc. Zorlesti, Str Principală, Nr. 78, 80, Jud. Gorj	Nr. niveluri:1; S. construita la sol:13 mp; S. construita desfasurata:13 mp; ANEXA

B. Partea II. Proprietari şi acte

Inscrieri privitoare la dreptul de proprietate şi alte drepturi reale		Referinţe
1014 / 18/12/2000		
Act Notarial nr. 4941, din 06/11/2000 emis de NP BADEA SILVIA;		
B1	Intabulare, drept de PROPRIETATEcu titlu de drept cumpărare cu clauza întreţinerii, dobandit prin Conventie, cota actuala 1/1, cota initiala 1/1	A1
	1) **DUŢEI ION**, căsătorit cu 2) **DUŢEI GHEORGHIŢA**, bun comun	
	OBSERVATII: (provenita din conversia CF 76)	
/		
Act Normativ nr. 7, din 13/03/1996 emis de PARLAMENTUL ROMANIEI;		
B2	Intabulare, drept de PROPRIETATE, dobandit prin Lege, cota actuala 1/1	A1.1, A1.2, A1.3, A1.4, A1.5
	1) **DUŢEI GHEORGHIŢA** 2) **DUŢEI ION**	
Act Administrativ nr. 5350, din 13/07/2026 emis de PRIMARIA PRIGORIA;		
B3	SE NOTEAZA POSESIA FAPTICA IN FAVOAREA LUI DUȚEI ION, DUȚEI GHEORGHIȚA	A1
	1) **DUŢEI GHEORGHIŢA** 2) **DUŢEI ION**	
	OBSERVATII: pentru suprafata de 2474mp se noteaza posesia.	

C. Partea III. SARCINI

Inscrieri privind dezmembramintele dreptului de proprietate, drepturi reale de garanţie şi sarcini		Referinţe
1015 / 18/12/2000		
Act Notarial nr. 4941, din 06/11/2000 emis de NP BADEA SILVIA;		
C1	se notează obligaţia de întreţinere	A1, A1.1
	1) **BUTARU MARIA**	
	OBSERVATII: (provenita din conversia CF 76)	

Neautentificat în circuitul civil

Anexa Nr. 1 La Partea I

Teren

Nr cadastral	Suprafaţa (mp)*	Observaţii / Referinţe
35440	Din acte: 0 Masurata: 7.451	Suprafata CF 4977mp, pentru suprafata de 2474mp se noteaza posesia.

* Suprafaţa este determinată in planul de proiecţie Stereo 70.

DETALII LINIARE IMOBIL

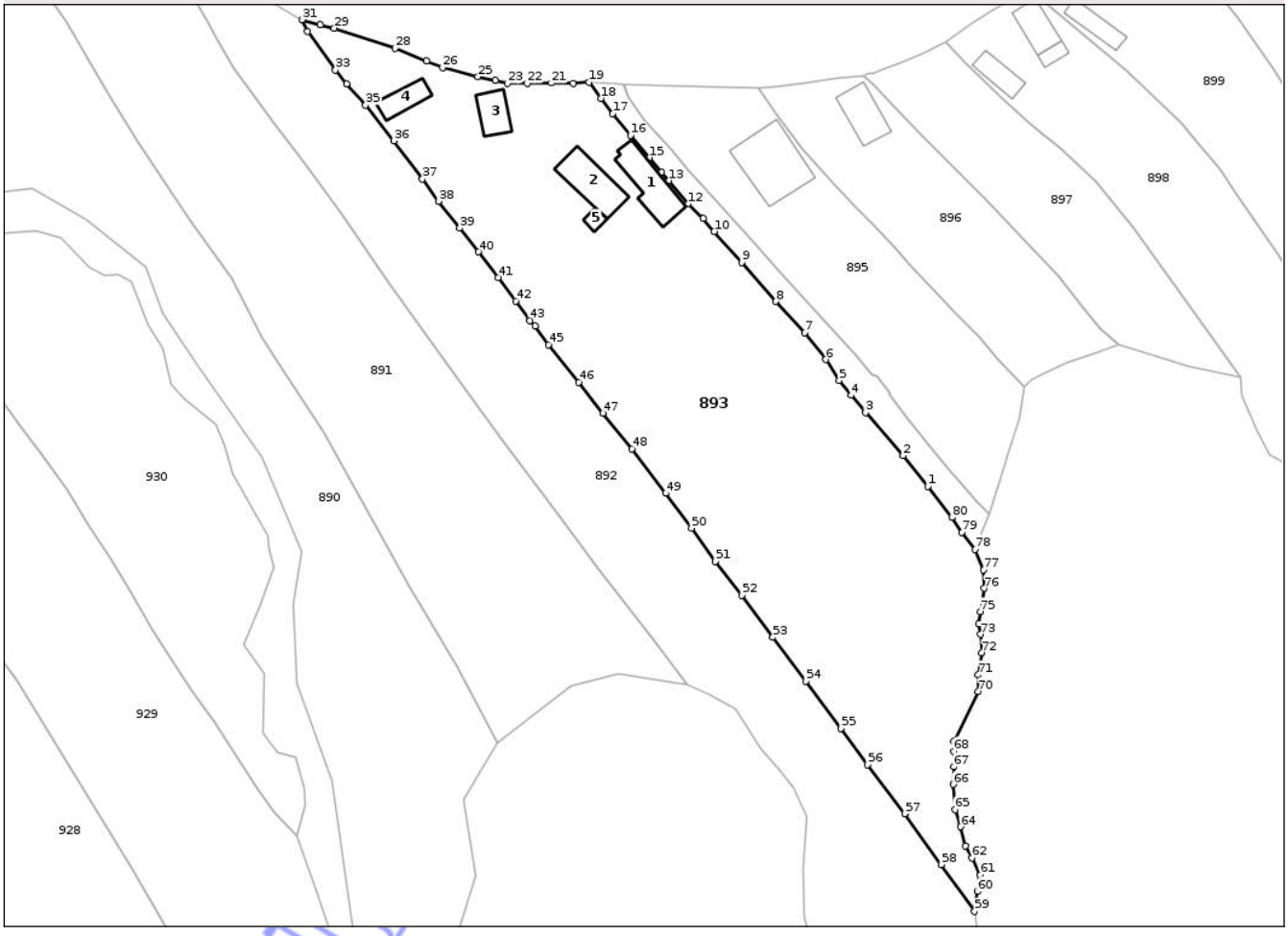

Date referitoare la teren

Crt	Categorie folosinţă	Intra vilan	Suprafaţa (mp)	Tarla	Parcelă	Nr. topo	Observaţii / Referinţe
1	curti constructii	DA	780	10	321/1, 322,..., 332	-	
2	vie	DA	658	10	321/1, 322,..., 332	-	
3	arabil	DA	2.044	10	321/1, 322,..., 332	-	
4	faneata	DA	834	10	321/1, 322,..., 332	-	
5	arabil	NU	2.308	10	321/1, 322,..., 332	-	
6	pasune	NU	827	10	321/1, 322,..., 332	-	

Date referitoare la construcţii

Crt	Număr	Destinaţie construcţie	Supraf. (mp)	Situaţie juridică	Observaţii / Referinţe
A1.1	35440-C1	constructii anexa	102	Cu acte	Nr. niveluri:1; S. construita la sol:102 mp; S. construita desfasurata:102 mp; ANEXA

Document care conține date cu caracter personal, protejat de prevederile Regulamentului (UE) nr. 679/2016 și Legii 190/2018

Crt	Număr	Destinaţie construcţie	Supraf. (mp)	Situaţie juridică	Observaţii / Referinţe
A1.2	35440-C2	constructii de locuinte	100	Cu acte	Nr. niveluri:1; S. construita la sol:100 mp; S. construita desfasurata:100 mp; LOCUINTA
A1.3		constructii de locuinte	51	Cu acte	Nr. niveluri:1; S. construita la sol:51 mp; S. construita desfasurata:51 mp; LOCUINTA
A1.4		constructii anexa	45	Cu acte	Nr. niveluri:1; S. construita la sol:45 mp; S. construita desfasurata:45 mp; ANEXA
A1.5		constructii anexa	13	Cu acte	Nr. niveluri:1; S. construita la sol:13 mp; S. construita desfasurata:13 mp; ANEXA

Lungime Segmente

1) Valorile lungimilor segmentelor sunt obţinute din proiecţie în plan.

Punct început	X / Y	Punct sfârşit	X / Y	Lungime segment
1	398.620,668 399.513,905	2	398.615,462 399.520,287	8.236
4	398.604,619 399.532,859	5	398.602,139 399.535,952	3.964
7	398.594,947 399.545,918	8	398.588,958 399.552,396	8.822
10	398.576,097 399.566,98	11	398.573,788 399.569,666	3.542
13	398.566,659 399.577,563	14	398.565,094 399.579,335	2.364
16	398.558,64 399.586,971	17	398.554,931 399.591,569	5.907
19	398.550,003 399.598,078	20	398.546,639 399.597,89	3.369
22	398.537,064 399.597,811	23	398.532,933 399.597,805	4.131
25	398.526,8 399.599,212	26	398.519,41 399.601,134	7.636
28	398.509,514 399.605,155	29	398.496,818 399.609,341	13.368
31	398.490,08 399.611,092	32	398.491,256 399.608,618	2.739
34	398.499,423 399.597,725	35	398.503,372 399.593,329	5.909
37	398.515,21 399.577,896	38	398.518,6 399.573,299	5.712
40	398.526,925 399.562,735	41	398.531,019 399.557,413	6.715
43	398.537,659 399.548,422	44	398.538,7 399.547,269	1.553
46	398.547,859 399.535,584	47	398.552,873 399.529,151	8.156
49	398.565,967 399.512,437	50	398.571,352 399.505,171	9.044
52	398.581,816 399.491,194	53	398.588,315 399.482,41	10.927
55	398.602,475 399.463,458	56	398.608,107 399.455,884	9.438
58	398.623,464 399.435,106	59	398.630,396 399.425,326	11.988
61	398.631,539 399.432,93	62	398.629,879 399.436,45	3.892
64	398.627,465 399.442,972	65	398.626,328 399.446,547	3.751
67	398.626,044 399.455,468	68	398.626,063 399.458,688	3.22
70	398.631,192 399.471,128	71	398.631,188 399.474,602	3.474
73	398.631,68 399.483,039	74	398.631,291 399.485,22	2.215
76	398.632,407 399.492,648	77	398.632,247 399.496,449	3.804

Punct început	X / Y	Punct sfârşit	X / Y	Lungime segment
2	398.615,462 399.520,287	3	398.607,673 399.529,304	11.915
5	398.602,139 399.535,952	6	398.599,353 399.540,296	5.161
8	398.588,958 399.552,396	9	398.581,789 399.560,516	10.832
11	398.573,788 399.569,666	12	398.570,692 399.572,735	4.359
14	398.565,094 399.579,335	15	398.562,563 399.582,344	3.932
17	398.554,931 399.591,569	18	398.552,422 399.594,695	4.008
20	398.546,639 399.597,89	21	398.542,14 399.597,909	4.499
23	398.532,933 399.597,805	24	398.530,406 399.598,432	2.604
26	398.519,41 399.601,134	27	398.516,054 399.602,477	3.615
29	398.496,818 399.609,341	30	398.493,889 399.610,024	3.008
32	398.491,256 399.608,618	33	398.497,08 399.600,633	9.883
35	398.503,372 399.593,329	36	398.509,219 399.585,873	9.475
38	398.518,6 399.573,299	39	398.523,001 399.567,706	7.117
41	398.531,019 399.557,413	42	398.534,665 399.552,496	6.121
44	398.538,7 399.547,269	45	398.541,481 399.543,391	4.772
47	398.552,873 399.529,151	48	398.558,898 399.521,662	9.612
50	398.571,352 399.505,171	51	398.576,332 399.498,258	8.52
53	398.588,315 399.482,41	54	398.595,184 399.473,311	11.401
56	398.608,107 399.455,884	57	398.615,829 399.445,698	12.782
59	398.630,396 399.425,326	60	398.630,97 399.429,498	4.211
62	398.629,879 399.436,45	63	398.628,483 399.438,994	2.902
65	398.626,328 399.446,547	66	398.625,91 399.451,79	5.26
68	398.626,063 399.458,688	69	398.626,091 399.460,728	2.04
71	398.631,188 399.474,602	72	398.631,889 399.479,24	4.691
74	398.631,291 399.485,22	75	398.631,591 399.487,758	2.556
77	398.632,247 399.496,449	78	398.630,534 399.500,773	4.651

Punct început	X / Y	Punct sfârşit	X / Y	Lungime segment
3	398.607,673 399.529,304	4	398.604,619 399.532,859	4.687
6	398.599,353 399.540,296	7	398.594,947 399.545,918	7.143
9	398.581,789 399.560,516	10	398.576,097 399.566,98	8.613
12	398.570,692 399.572,735	13	398.566,659 399.577,563	6.291
15	398.562,563 399.582,344	16	398.558,64 399.586,971	6.066
18	398.552,422 399.594,695	19	398.550,003 399.598,078	4.159
21	398.542,14 399.597,909	22	398.537,064 399.597,811	5.077
24	398.530,406 399.598,432	25	398.526,8 399.599,212	3.689
27	398.516,054 399.602,477	28	398.509,514 399.605,155	7.067
30	398.493,889 399.610,024	31	398.490,08 399.611,092	3.956
33	398.497,08 399.600,633	34	398.499,423 399.597,725	3.734
36	398.509,219 399.585,873	37	398.515,21 399.577,896	9.976
39	398.523,001 399.567,706	40	398.526,925 399.562,735	6.333
42	398.534,665 399.552,496	43	398.537,659 399.548,422	5.056
45	398.541,481 399.543,391	46	398.547,859 399.535,584	10.081
48	398.558,898 399.521,662	49	398.565,967 399.512,437	11.622
51	398.576,332 399.498,258	52	398.581,816 399.491,194	8.943
54	398.595,184 399.473,311	55	398.602,475 399.463,458	12.257
57	398.615,829 399.445,698	58	398.623,464 399.435,106	13.057
60	398.630,97 399.429,498	61	398.631,539 399.432,93	3.479
63	398.628,483 399.438,994	64	398.627,465 399.442,972	4.106
66	398.625,91 399.451,79	67	398.626,044 399.455,468	3.68
69	398.626,091 399.460,728	70	398.631,192 399.471,128	11.584
72	398.631,889 399.479,24	73	398.631,68 399.483,039	3.805
75	398.631,591 399.487,758	76	398.632,407 399.492,648	4.958
78	398.630,534 399.500,773	79	398.627,776 399.504,263	4.448

Neautorizat spre afișare pe site

Punct început	X / Y	Punct sfârşit	X / Y	Lungime segment
79	398.627,776 399.504,263	80	398.625,653 399.507,423	3.807

Punct început	X / Y	Punct sfârşit	X / Y	Lungime segment
80	398.625,653 399.507,423	1	398.620,668 399.513,905	8.177

** Lungimile segmentelor sunt determinate în planul de proiecţie Stereo 70 şi sunt rotunjite la 1 milimetru.
*** Distanţa dintre puncte este formată din segmente cumulate ce sunt mai mici decât valoarea 1 milimetru.

Neutilizabil în circuitul civil

DATE DESPRE IMOBILUL NR. 895

Oficiul de Cadastru şi Publicitate Imobiliară GORJ
Biroul de Cadastru şi Publicitate Imobiliară Targu Jiu

A. Partea I. Descrierea imobilului

TEREN Necunoscut

Adresa: Loc. Zorlesti, Str Principală, Nr. 82, Jud. Gorj

Nr. Crt	Nr cadastral Nr. topografic	Suprafaţa* (mp)	Observaţii / Referinţe
A1		2.189	Sector cadastral:8 Teren neimprejmuit;

Construcţii

Crt	Nr cadastral Nr. topografic	Adresa	Observaţii / Referinţe
A1.1		Loc. Zorlesti, Str Principală, Nr. 82, Jud. Gorj	Nr. niveluri:3; S. construita la sol:164 mp; S. construita desfasurata:492 mp; LOCUINTA

B. Partea II. Proprietari şi acte

Inscrieri privitoare la dreptul de proprietate şi alte drepturi reale		Referinţe
0 / 01/06/2026		
Act Normativ nr. 7, din 13/03/1996 emis de PARLAMENTUL ROMANIEI;		
B1	Intabulare, drept de PROPRIETATE, dobandit prin Lege, cota actuala 1/1	A1
	1) **NEIDENTIFICAT NEIDENTIFICAT**	
/		
Act Administrativ nr. 5350, din 13/07/2026 emis de PRIMARIA PRIGORIA;		
B2	Se noteaza posesia faptica in favoarea lui BUCȘENARU CONSTANTIN	A1
	1) **BUCȘENARU CONSTANTIN**	
Act Normativ nr. 7, din 13/03/1996 emis de PARLAMENTUL ROMANIEI;		
B3	Intabulare, drept de PROPRIETATE, dobandit prin Lege, cota actuala 1/1	A1.1
	1) **BUCȘENARU CONSTANTIN**	

C. Partea III. SARCINI .

Inscrieri privind dezmembramintele dreptului de proprietate, drepturi reale de garanţie şi sarcini	Referinţe
NU SUNT	

Neutilizabil în circuitul civil

Anexa Nr. 1 La Partea I

Teren

Nr cadastral	Suprafaţa (mp)*	Observaţii / Referinţe
	2.189	

* Suprafaţa este determinată in planul de proiecţie Stereo 70.

DETALII LINIARE IMOBIL

Date referitoare la teren

Crt	Categorie folosință	Intra vilan	Suprafaţa (mp)	Tarla	Parcelă	Nr. topo	Observaţii / Referinţe
1	curti constructii	DA	550	11	334, 335	-	
2	arabil	DA	419	11	334, 335	-	
3	faneata	DA	1.068	11	334, 335	-	
4	faneata	NU	152	11	334, 335	-	

Date referitoare la construcţii

Crt	Număr	Destinaţie construcţie	Supraf. (mp)	Situaţie juridică	Observaţii / Referinţe
A1.1		constructii de locuinte	164	Cu acte	Nr. niveluri:3; S. construita la sol:164 mp; S. construita desfasurata:492 mp; LOCUINTA

Lungime Segmente

1) Valorile lungimilor segmentelor sunt obţinute din proiecţie în plan.

Punct început	X / Y	Punct sfârşit	X / Y	Lungime segment (** (m)
1	398.640,688 399.534,572	2	398.635,14 399.540,446	8.08

Punct început	X / Y	Punct sfârşit	X / Y	Lungime segment (** (m)
2	398.635,14 399.540,446	3	398.631,368 399.544,817	5.774

Document care conține date cu caracter personal, protejat de prevederile Regulamentului (UE) nr. 679/2016 și Legii 190/2018

Punct început	X / Y	Punct sfârşit	X / Y	Lungime segment (** (m)
3	398.631,368 399.544,817	4	398.626,143 399.550,341	7.604
5	398.622,458 399.554,294	6	398.617,067 399.559,775	7.688
7	398.613,678 399.563,553	8	398.608,971 399.568,624	6.919
9	398.605,656 399.571,926	10	398.601,154 399.576,649	6.525
11	398.594,494 399.584,32	12	398.589,126 399.591,355	8.849
13	398.585,271 399.596,815	14	398.564,483 399.597,499	20.799
15	398.557,217 399.597,703	16	398.557,063 399.597,711	0.154
17	398.558,204 399.595,16	18	398.561,356 399.590,411	5.7
19	398.567,143 399.584,002	20	398.570,659 399.579,841	5.448
21	398.575,907 399.573,938	22	398.583,183 399.565,834	10.891
23	398.589,039 399.559,274	24	398.596,782 399.550,934	11.38
25	398.605,454 399.541,387	26	398.609,134 399.537,238	5.546
27	398.609,976 399.536,801	28	398.612,552 399.533,586	4.12
29	398.612,785 399.532,871	30	398.616,653 399.527,902	6.297
31	398.620,777 399.522,552	32	398.624,149 399.518,498	5.273
33	398.630,977 399.510,556	34	398.633,476 399.508,022	3.559
35	398.635,378 399.514,358	36	398.637,248 399.520,212	6.145
37	398.639,883 399.528,02	1	398.640,688 399.534,572	6.601

Punct început	X / Y	Punct sfârşit	X / Y	Lungime segment (** (m)
4	398.626,143 399.550,341	5	398.622,458 399.554,294	5.404
6	398.617,067 399.559,775	7	398.613,678 399.563,553	5.075
8	398.608,971 399.568,624	9	398.605,656 399.571,926	4.679
10	398.601,154 399.576,649	11	398.594,494 399.584,32	10.159
12	398.589,126 399.591,355	13	398.585,271 399.596,815	6.684
14	398.564,483 399.597,499	15	398.557,217 399.597,703	7.269
16	398.557,063 399.597,711	17	398.558,204 399.595,16	2.795
18	398.561,356 399.590,411	19	398.567,143 399.584,002	8.635
20	398.570,659 399.579,841	21	398.575,907 399.573,938	7.899
22	398.583,183 399.565,834	23	398.589,039 399.559,274	8.794
24	398.596,782 399.550,934	25	398.605,454 399.541,387	12.898
26	398.609,134 399.537,238	27	398.609,976 399.536,801	0.949
28	398.612,552 399.533,586	29	398.612,785 399.532,871	0.752
30	398.616,653 399.527,902	31	398.620,777 399.522,552	6.755
32	398.624,149 399.518,498	33	398.630,977 399.510,556	10.474
34	398.633,476 399.508,022	35	398.635,378 399.514,358	6.615
36	398.637,248 399.520,212	37	398.639,883 399.528,02	8.241

**** Lungimile segmentelor sunt determinate în planul de proiecţie Stereo 70 şi sunt rotunjite la 1 milimetru.**
***** Distanţa dintre puncte este formată din segmente cumulate ce sunt mai mici decât valoarea 1 milimetru.**

Neutilizabil în circuitul civil

DATE DESPRE IMOBILUL NR. 898

Oficiul de Cadastru şi Publicitate Imobiliară GORJ
Biroul de Cadastru şi Publicitate Imobiliară Targu Jiu

A. Partea I. Descrierea imobilului

TEREN Necunoscut

Adresa: Loc. Zorlesti, Str Principală, Nr. 86, Jud. Gorj

Nr. Crt	Nr cadastral Nr. topografic	Suprafaţa* (mp)	Observaţii / Referinţe
A1		3.108	Sector cadastral:8 Teren neimprejmuit;

Construcţii

Crt	Nr cadastral Nr. topografic	Adresa	Observaţii / Referinţe
A1.1		Loc. Zorlesti, Str Principală, Nr. 86, Jud. Gorj	Nr. niveluri:1; S. construita la sol:46 mp; S. construita desfasurata:46 mp; LOCUINTA
A1.2		Loc. Zorlesti, Str Principală, Nr. 86, Jud. Gorj	Nr. niveluri:1; S. construita la sol:61 mp; S. construita desfasurata:61 mp; ANEXA
A1.3		Loc. Zorlesti, Str Principală, Nr. 86, Jud. Gorj	Nr. niveluri:1; S. construita la sol:17 mp; S. construita desfasurata:17 mp; ANEXA

B. Partea II. Proprietari şi acte

Inscrieri privitoare la dreptul de proprietate şi alte drepturi reale		Referinţe
0 / 01/06/2026		
Act Normativ nr. 7, din 13/03/1996 emis de PARLAMENTUL ROMANIEI;		
B1	Intabulare, drept de PROPRIETATE, dobandit prin Lege, cota actuala 1/1	A1
	1) **NEIDENTIFICAT NEIDENTIFICAT**	
/		
Act Administrativ nr. 5350, din 13/07/2026 emis de PRIMARIA PRIGORIA;		
B2	Se noteaza posesia faptica in favoarea lui SĂPUNARU ELENA	A1
	1) **SĂPUNARU ELENA**	
Act Normativ nr. 7, din 13/03/1996 emis de PARLAMENTUL ROMANIEI;		
B3	Intabulare, drept de PROPRIETATE, dobandit prin Lege, cota actuala 1/1	A1.1, A1.2, A1.3
	1) **SĂPUNARU ELENA**	

C. Partea III. SARCINI .

Inscrieri privind dezmembramintele dreptului de proprietate, drepturi reale de garanţie şi sarcini	Referinţe
NU SUNT	

Neautentic la circuitul civil

Anexa Nr. 1 La Partea I

Teren

Nr cadastral	Suprafaţa (mp)*	Observaţii / Referinţe
	3.108	

* Suprafaţa este determinată in planul de proiecţie Stereo 70.

DETALII LINIARE IMOBIL

Date referitoare la teren

Crt	Categorie folosință	Intra vilan	Suprafaţa (mp)	Tarla	Parcelă	Nr. topo	Observaţii / Referinţe
1	curti constructii	DA	712	11	339, 340	-	
2	vie	DA	86	11	339, 340	-	
3	arabil	DA	855	11	339, 340	-	
4	arabil	NU	1.455	11	339, 340	-	

Date referitoare la construcţii

Crt	Număr	Destinaţie construcţie	Supraf. (mp)	Situaţie juridică	Observaţii / Referinţe
A1.1		constructii de locuinte	46	Cu acte	Nr. niveluri:1; S. construita la sol:46 mp; S. construita desfasurata:46 mp; LOCUINTA
A1.2		constructii anexa	61	Cu acte	Nr. niveluri:1; S. construita la sol:61 mp; S. construita desfasurata:61 mp; ANEXA
A1.3		constructii anexa	17	Cu acte	Nr. niveluri:1; S. construita la sol:17 mp; S. construita desfasurata:17 mp; ANEXA

Document care conține date cu caracter personal, protejat de prevederile Regulamentului (UE) nr. 679/2016 și Legii 190/2018

Lungime Segmente
1) Valorile lungimilor segmentelor sunt obţinute din proiecţie în plan.

Punct început	X / Y	Punct sfârşit	X / Y	Lungime segment (** (m)
1	398.681,583 399.579,876	2	398.677,084 399.585,281	7.032
3	398.673,541 399.589,631	4	398.668,29 399.594,522	7.176
5	398.662,211 399.600,339	6	398.646,991 399.612,949	19.765
7	398.643,816 399.615,875	8	398.641,934 399.617,901	2.765
9	398.639,276 399.616,043	10	398.634,563 399.613,231	5.488
11	398.629,754 399.610,186	12	398.624,269 399.606,5	6.608
13	398.628,079 399.602,508	14	398.635,98 399.594,957	10.929
15	398.641,554 399.589,79	16	398.644,609 399.587,374	3.895
17	398.647,96 399.584,616	18	398.655,717 399.577,539	10.5
19	398.663,381 399.567,827	20	398.685,897 399.536,526	38.558
21	398.686,11 399.532,956	22	398.689,431 399.525,212	8.426
23	398.692,028 399.520,382	24	398.697,974 399.517,22	6.734
25	398.705,517 399.509,677	26	398.710,833 399.503,962	7.805
27	398.714,123 399.497,02	28	398.715,396 399.495,416	2.048
29	398.717,051 399.495,0	30	398.719,93 399.493,715	3.153
31	398.729,386 399.494,926	32	398.734,736 399.497,17	5.802
33	398.731,806 399.502,413	34	398.723,065 399.515,935	16.101
35	398.712,781 399.531,899	36	398.701,915 399.549,144	20.383
37	398.693,521 399.562,537	38	398.685,008 399.574,933	15.038

Punct început	X / Y	Punct sfârşit	X / Y	Lungime segment (** (m)
2	398.677,084 399.585,281	3	398.673,541 399.589,631	5.61
4	398.668,29 399.594,522	5	398.662,211 399.600,339	8.414
6	398.646,991 399.612,949	7	398.643,816 399.615,875	4.318
8	398.641,934 399.617,901	9	398.639,276 399.616,043	3.243
10	398.634,563 399.613,231	11	398.629,754 399.610,186	5.692
12	398.624,269 399.606,5	13	398.628,079 399.602,508	5.518
14	398.635,98 399.594,957	15	398.641,554 399.589,79	7.6
16	398.644,609 399.587,374	17	398.647,96 399.584,616	4.34
18	398.655,717 399.577,539	19	398.663,381 399.567,827	12.372
20	398.685,897 399.536,526	21	398.686,11 399.532,956	3.576
22	398.689,431 399.525,212	23	398.692,028 399.520,382	5.484
24	398.697,974 399.517,22	25	398.705,517 399.509,677	10.667
26	398.710,833 399.503,962	27	398.714,123 399.497,02	7.682
28	398.715,396 399.495,416	29	398.717,051 399.495,0	1.706
30	398.719,93 399.493,715	31	398.729,386 399.494,926	9.533
32	398.734,736 399.497,17	33	398.731,806 399.502,413	6.006
34	398.723,065 399.515,935	35	398.712,781 399.531,899	18.99
36	398.701,915 399.549,144	37	398.693,521 399.562,537	15.806
38	398.685,008 399.574,933	1	398.681,583 399.579,876	6.014

**** Lungimile segmentelor sunt determinate în planul de proiecţie Stereo 70 şi sunt rotunjite la 1 milimetru.**
***** Distanţa dintre puncte este formată din segmente cumulate ce sunt mai mici decât valoarea 1 milimetru.**

Neutilizabil în circuitul civil

DATE DESPRE IMOBILUL NR. 900

Oficiul de Cadastru şi Publicitate Imobiliară GORJ
Biroul de Cadastru şi Publicitate Imobiliară Targu Jiu

A. Partea I. Descrierea imobilului

TEREN Necunoscut

Adresa: Loc. Zorlesti, Str Principală, Nr. 90, Jud. Gorj

Nr. Crt	Nr cadastral Nr. topografic	Suprafaţa* (mp)	Observaţii / Referinţe
A1		2.689	Sector cadastral:8 Teren neimprejmuit;

Construcţii

Crt	Nr cadastral Nr. topografic	Adresa	Observaţii / Referinţe
A1.1		Loc. Zorlesti, Str Principală, Nr. 90, Jud. Gorj	Nr. niveluri:1; S. construita la sol:47 mp; S. construita desfasurata:47 mp; LOCUINTA

B. Partea II. Proprietari şi acte

Inscrieri privitoare la dreptul de proprietate şi alte drepturi reale		Referinţe
0 / 01/06/2026		
Act Normativ nr. 7, din 13/03/1996 emis de PARLAMENTUL ROMANIEI;		
B1	Intabulare, drept de PROPRIETATE, dobandit prin Lege, cota actuala 1/1	A1
	1) **NEIDENTIFICAT NEIDENTIFICAT**	
/		
Act Administrativ nr. 5350, din 13/07/2026 emis de PRIMARIA PRIGORIA;		
B2	Se noteaza posesia faptica in favoarea lui BĂLUȚĂ FLOAREA	A1
	1) **BĂLUȚĂ FLOAREA**	
Act Normativ nr. 7, din 13/03/1996 emis de PARLAMENTUL ROMANIEI;		
B3	Intabulare, drept de PROPRIETATE, dobandit prin Lege, cota actuala 1/1	A1.1
	1) **BĂLUȚĂ FLOAREA**	

C. Partea III. SARCINI .

Inscrieri privind dezmembramintele dreptului de proprietate, drepturi reale de garanţie şi sarcini	Referinţe
NU SUNT	

Neutilizabil în circuitul civil

Anexa Nr. 1 La Partea I

Teren

Nr cadastral	Suprafaţa (mp)*	Observaţii / Referinţe
	2.689	

* Suprafaţa este determinată in planul de proiecţie Stereo 70.

DETALII LINIARE IMOBIL

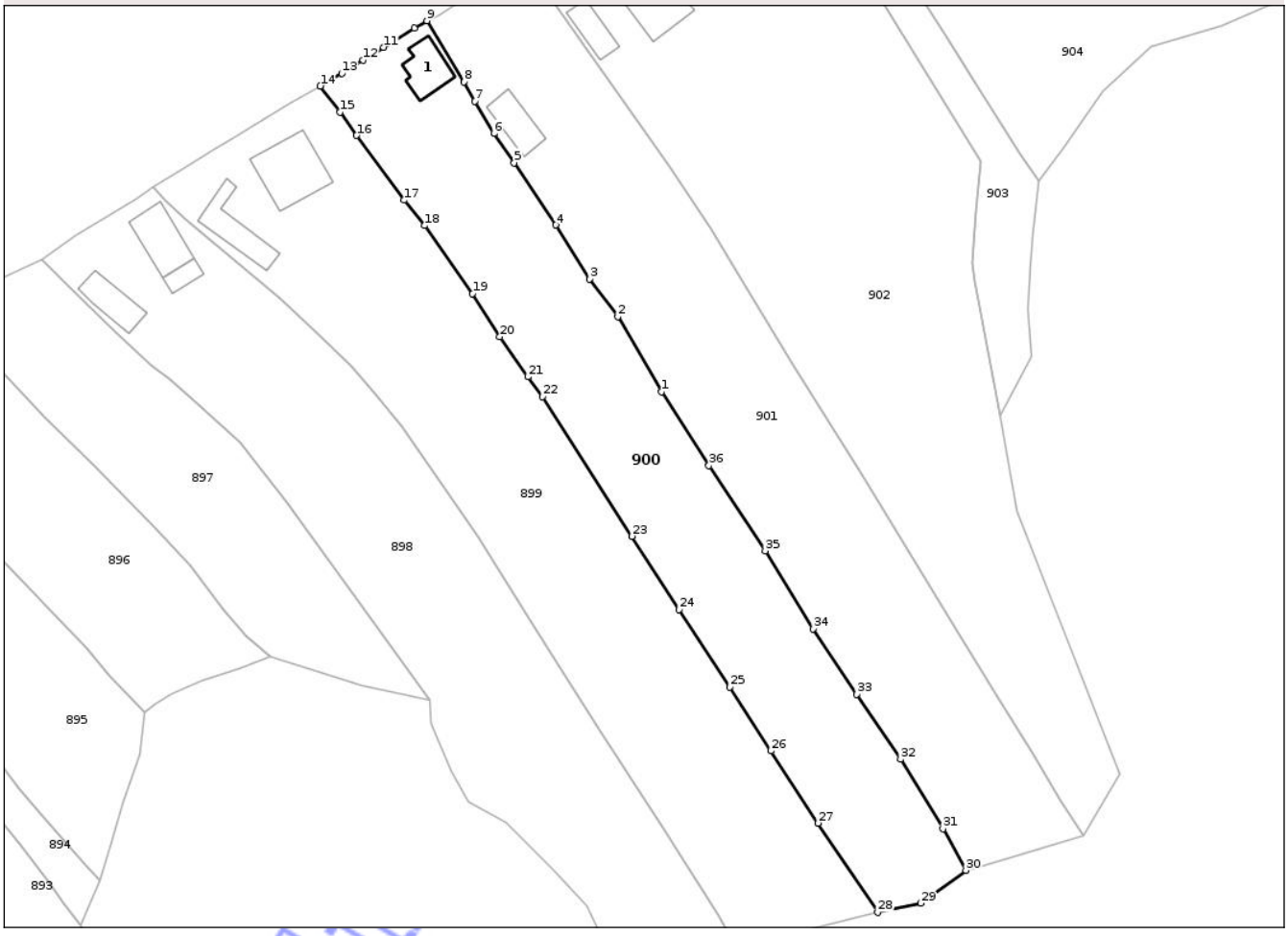

Date referitoare la teren

Crt	Categorie folosință	Intra vilan	Suprafaţa (mp)	Tarla	Parcelă	Nr. topo	Observaţii / Referinţe
1	curti constructii	DA	130	11	343/2, 344	-	
2	faneata	DA	362	11	343/2, 344	-	
3	arabil	DA	780	11	343/2, 344	-	
4	arabil	NU	1.417	11	343/2, 344	-	

Date referitoare la construcţii

Crt	Număr	Destinaţie construcţie	Supraf. (mp)	Situaţie juridică	Observaţii / Referinţe
A1.1		constructii de locuinte	47	Cu acte	Nr. niveluri:1; S. construita la sol:47 mp; S. construita desfasurata:47 mp; LOCUINTA

Lungime Segmente

1) Valorile lungimilor segmentelor sunt obţinute din proiecţie în plan.

Punct început	X / Y	Punct sfârşit	X / Y	Lungime segment (** (m)
1	398.722,693 399.585,454	2	398.715,799 399.597,413	13.804

Punct început	X / Y	Punct sfârşit	X / Y	Lungime segment (** (m)
2	398.715,799 399.597,413	3	398.711,287 399.603,368	7.471

Document care conține date cu caracter personal, protejat de prevederile Regulamentului (UE) nr. 679/2016 și Legii 190/2018

Punct început	X / Y	Punct sfârşit	X / Y	Lungime segment (** (m)
3	398.711,287 399.603,368	4	398.705,925 399.611,918	10.092
5	398.699,325 399.621,795	6	398.696,116 399.626,44	5.646
7	398.693,102 399.631,575	8	398.691,344 399.634,623	3.519
9	398.685,462 399.644,322	10	398.683,461 399.643,135	2.327
11	398.678,596 399.640,099	12	398.675,348 399.638,058	3.836
13	398.671,969 399.635,943	14	398.668,549 399.633,966	3.95
15	398.671,717 399.629,855	16	398.674,307 399.626,123	4.543
17	398.681,865 399.615,846	18	398.685,08 399.611,84	5.137
19	398.692,736 399.601,01	20	398.697,024 399.594,188	8.058
21	398.701,488 399.587,826	22	398.703,863 399.584,686	3.937
23	398.718,071 399.562,567	24	398.725,509 399.550,943	13.8
25	398.733,552 399.538,612	26	398.740,131 399.528,525	12.043
27	398.747,591 399.517,066	28	398.757,075 399.502,906	17.043
29	398.763,879 399.504,356	30	398.771,049 399.509,578	8.87
31	398.767,427 399.516,174	32	398.760,68 399.527,165	12.897
33	398.753,749 399.537,521	34	398.746,774 399.547,891	12.498
35	398.739,2 399.560,268	36	398.730,252 399.573,755	16.185

Punct început	X / Y	Punct sfârşit	X / Y	Lungime segment (** (m)
4	398.705,925 399.611,918	5	398.699,325 399.621,795	11.879
6	398.696,116 399.626,44	7	398.693,102 399.631,575	5.954
8	398.691,344 399.634,623	9	398.685,462 399.644,322	11.343
10	398.683,461 399.643,135	11	398.678,596 399.640,099	5.735
12	398.675,348 399.638,058	13	398.671,969 399.635,943	3.986
14	398.668,549 399.633,966	15	398.671,717 399.629,855	5.19
16	398.674,307 399.626,123	17	398.681,865 399.615,846	12.757
18	398.685,08 399.611,84	19	398.692,736 399.601,01	13.263
20	398.697,024 399.594,188	21	398.701,488 399.587,826	7.772
22	398.703,863 399.584,686	23	398.718,071 399.562,567	26.289
24	398.725,509 399.550,943	25	398.733,552 399.538,612	14.722
26	398.740,131 399.528,525	27	398.747,591 399.517,066	13.673
28	398.757,075 399.502,906	29	398.763,879 399.504,356	6.957
30	398.771,049 399.509,578	31	398.767,427 399.516,174	7.525
32	398.760,68 399.527,165	33	398.753,749 399.537,521	12.461
34	398.746,774 399.547,891	35	398.739,2 399.560,268	14.511
36	398.730,252 399.573,755	1	398.722,693 399.585,454	13.929

** Lungimile segmentelor sunt determinate în planul de proiecţie Stereo 70 şi sunt rotunjite la 1 milimetru.
*** Distanţa dintre puncte este formată din segmente cumulate ce sunt mai mici decât valoarea 1 milimetru.

Neutilizabil în circuitul civil

DATE DESPRE IMOBILUL NR. 902

Oficiul de Cadastru şi Publicitate Imobiliară GORJ
Biroul de Cadastru şi Publicitate Imobiliară Targu Jiu

A. Partea I. Descrierea imobilului

TEREN Necunoscut

Adresa: Loc. Zorlesti, Str Principală, Nr. 94, Jud. Gorj

Nr. Crt	Nr cadastral Nr. topografic	Suprafaţa* (mp)	Observaţii / Referinţe
A1	35236	Din acte: 4.006 Masurata: 4.930	Sector cadastral:8 Teren imprejmuit; Suprafata CF 4006mp, pentru suprafata de 924mp se noteaza posesia.

Construcţii

Crt	Nr cadastral Nr. topografic	Adresa	Observaţii / Referinţe
A1.1	35236-C2	Loc. Zorlesti, Str Principală, Nr. 94, Jud. Gorj	Nr. niveluri:1; S. construita la sol:51 mp; S. construita desfasurata:51 mp; ANEXA
A1.2	35236-C3	Loc. Zorlesti, Str Principală, Nr. 94, Jud. Gorj	Nr. niveluri:1; S. construita la sol:34 mp; S. construita desfasurata:34 mp; ANEXA
A1.3		Loc. Zorlesti, Str Principală, Nr. 94, Jud. Gorj	Nr. niveluri:3; S. construita la sol:77 mp; LOCUINTA
A1.4		Loc. Zorlesti, Str Principală, Nr. 94, Jud. Gorj	Nr. niveluri:1; S. construita la sol:25 mp; S. construita desfasurata:25 mp; ANEXA

B. Partea II. Proprietari şi acte

Inscrieri privitoare la dreptul de proprietate şi alte drepturi reale		Referinţe
19305 / 10/04/2012		
Act Notarial nr. 340, din 19/06/1998 emis de NP CEZARINA CIOBANU (act notarial nr. 359/10-04-2012 emis de VOLINTIRU DANIELA CLAUDIA;);		
B1	Intabulare, drept de PROPRIETATEcu titlul de drept donaţie, dobandit prin Conventie, cota actuala 1/1, cota initiala 1/1	A1
	1) **BUICĂ ION**, bun propriu	
/		
Act Normativ nr. 7, din 13/03/1996 emis de PARLAMENTUL ROMANIEI;		
B2	Intabulare, drept de PROPRIETATE, dobandit prin Lege, cota actuala 1/1	A1.1, A1.2, A1.3, A1.4
	1) **BUICĂ ION**	
Act Administrativ nr. 5350, din 13/07/2026 emis de PRIMARIA PRIGORIA;		
B3	SE NOTEAZA POSESIA FAPTICA IN FAVOAREA LUI BUICĂ ION	A1
	1) **BUICĂ ION**	
	OBSERVATII: pentru suprafata de 924mp se noteaza posesia.	

C. Partea III. SARCINI .

Inscrieri privind dezmembramintele dreptului de proprietate, drepturi reale de garanţie şi sarcini	Referinţe
NU SUNT	

Neautentic pe circuitul civil

Anexa Nr. 1 La Partea I

Teren

Nr cadastral	Suprafaţa (mp)*	Observaţii / Referinţe
35236	Din acte: 4.006 Masurata: 4.930	Suprafata CF 4006mp, pentru suprafata de 924mp se noteaza posesia.

* Suprafaţa este determinată in planul de proiecţie Stereo 70.

DETALII LINIARE IMOBIL

Date referitoare la teren

Crt	Categorie folosinţă	Intra vilan	Suprafaţa (mp)	Tarla	Parcelă	Nr. topo	Observaţii / Referinţe
1	curti constructii	DA	667	11	349/1, 350, 352/1	-	
2	faneata	DA	801	11	349/1, 350, 352/1	-	
3	livada	DA	1.506	11	349/1, 350, 352/1	-	
4	livada	NU	1.956	11	349/1, 350, 352/1	-	

Date referitoare la construcţii

Crt	Număr	Destinaţie construcţie	Supraf. (mp)	Situaţie juridică	Observaţii / Referinţe
A1.1	35236-C2	constructii anexa	51	Cu acte	Nr. niveluri:1; S. construita la sol:51 mp; S. construita desfasurata:51 mp; ANEXA
A1.2	35236-C3	constructii anexa	34	Cu acte	Nr. niveluri:1; S. construita la sol:34 mp; S. construita desfasurata:34 mp; ANEXA
A1.3		constructii de locuinte	77	Cu acte	Nr. niveluri:3; S. construita la sol:77 mp; LOCUINTA
A1.4		constructii anexa	25	Cu acte	Nr. niveluri:1; S. construita la sol:25 mp; S. construita desfasurata:25 mp; ANEXA

Document care conține date cu caracter personal, protejat de prevederile Regulamentului (UE) nr. 679/2016 și Legii 190/2018

Lungime Segmente
1) Valorile lungimilor segmentelor sunt obţinute din proiecţie în plan.

Punct început	X / Y	Punct sfârşit	X / Y	Lungime segment (** (m)
1	398.772,472 399.602,896	2	398.772,101 399.605,933	3.06
3	398.772,706 399.614,143	4	398.773,36 399.621,931	7.815
5	398.756,13 399.649,957	6	398.737,762 399.678,826	34.217
7	398.726,359 399.671,723	8	398.725,615 399.671,26	0.876
9	398.700,973 399.654,01	10	398.704,762 399.648,397	6.772
11	398.724,172 399.621,072	12	398.730,683 399.611,316	11.729
13	398.735,751 399.602,575	14	398.743,533 399.590,002	14.786
15	398.754,176 399.572,759	16	398.769,252 399.548,18	28.834
17	398.776,011 399.537,298	18	398.781,661 399.528,041	10.845
19	398.786,125 399.520,701	20	398.789,664 399.515,121	6.608
21	398.795,463 399.524,875	22	398.779,246 399.566,47	44.645
23	398.776,413 399.581,702	24	398.775,271 399.587,846	6.249

Punct început	X / Y	Punct sfârşit	X / Y	Lungime segment (** (m)
2	398.772,101 399.605,933	3	398.772,706 399.614,143	8.232
4	398.773,36 399.621,931	5	398.756,13 399.649,957	32.899
6	398.737,762 399.678,826	7	398.726,359 399.671,723	13.434
8	398.725,615 399.671,26	9	398.700,973 399.654,01	30.08
10	398.704,762 399.648,397	11	398.724,172 399.621,072	33.517
12	398.730,683 399.611,316	13	398.735,751 399.602,575	10.104
14	398.743,533 399.590,002	15	398.754,176 399.572,759	20.263
16	398.769,252 399.548,18	17	398.776,011 399.537,298	12.81
18	398.781,661 399.528,041	19	398.786,125 399.520,701	8.591
20	398.789,664 399.515,121	21	398.795,463 399.524,875	11.348
22	398.779,246 399.566,47	23	398.776,413 399.581,702	15.493
24	398.775,271 399.587,846	1	398.772,472 399.602,896	15.308

** Lungimile segmentelor sunt determinate în planul de proiecţie Stereo 70 şi sunt rotunjite la 1 milimetru.
*** Distanţa dintre puncte este formată din segmente cumulate ce sunt mai mici decât valoarea 1 milimetru.

Neutilizabil în circuitul civil

DATE DESPRE IMOBILUL NR. 904

Oficiul de Cadastru şi Publicitate Imobiliară GORJ
Biroul de Cadastru şi Publicitate Imobiliară Targu Jiu

A. Partea I. Descrierea imobilului

TEREN Necunoscut

Adresa: Loc. Zorlesti, Str Principală, Nr. 96, Jud. Gorj

Nr. Crt	Nr cadastral Nr. topografic	Suprafaţa* (mp)	Observaţii / Referinţe
A1		3.920	Sector cadastral:8 Teren neimprejmuit;

Construcţii

Crt	Nr cadastral Nr. topografic	Adresa	Observaţii / Referinţe
A1.1		Loc. Zorlesti, Str Principală, Nr. 96, Jud. Gorj	Nr. niveluri:2; S. construita la sol:50 mp; S. construita desfasurata:100 mp; LOCUINTA
A1.2		Loc. Zorlesti, Str Principală, Nr. 96, Jud. Gorj	Nr. niveluri:1; S. construita la sol:64 mp; S. construita desfasurata:64 mp; ANEXA

B. Partea II. Proprietari şi acte

Inscrieri privitoare la dreptul de proprietate şi alte drepturi reale		Referinţe
0 / 01/06/2026		
Act Normativ nr. 7, din 13/03/1996 emis de PARLAMENTUL ROMANIEI;		
B1	Intabulare, drept de PROPRIETATE, dobandit prin Lege, cota actuala 1/1	A1
	1) **NEIDENTIFICAT NEIDENTIFICAT**	
/		
Act Administrativ nr. 5350, din 13/07/2026 emis de PRIMARIA PRIGORIA;		
B2	Se noteaza posesia faptica in favoarea lui STANA SĂNELA	A1
	1) **STANA GH. SĂNELA**	
Act Normativ nr. 7, din 13/03/1996 emis de PARLAMENTUL ROMANIEI;		
B3	Intabulare, drept de PROPRIETATE, dobandit prin Lege, cota actuala 1/1	A1.1, A1.2
	1) **STANA GH. SĂNELA**	

C. Partea III. SARCINI .

Inscrieri privind dezmembramintele dreptului de proprietate, drepturi reale de garanţie şi sarcini	Referinţe
NU SUNT	

Neutilizabil în circuitul civil

Anexa Nr. 1 La Partea I

Teren

Nr cadastral	Suprafaţa (mp)*	Observaţii / Referinţe
	3.920	

* Suprafaţa este determinată in planul de proiecţie Stereo 70.

DETALII LINIARE IMOBIL

Date referitoare la teren

Crt	Categorie folosință	Intra vilan	Suprafaţa (mp)	Tarla	Parcelă	Nr. topo	Observaţii / Referinţe
1	curti constructii	DA	366	12	354,..., 358	-	
2	arabil	DA	256	12	354,..., 358	-	
3	faneata	DA	267	12	354,..., 358	-	
4	arabil	DA	2.386	12	354,..., 358	-	
5	faneata	DA	611	12	354,..., 358	-	
6	pasune	NU	34	12	354,..., 358	-	

Date referitoare la construcţii

Crt	Număr	Destinaţie construcţie	Supraf. (mp)	Situaţie juridică	Observaţii / Referinţe
A1.1		constructii de locuinte	50	Cu acte	Nr. niveluri:2; S. construita la sol:50 mp; S. construita desfasurata:100 mp; LOCUINTA
A1.2		constructii anexa	64	Cu acte	Nr. niveluri:1; S. construita la sol:64 mp; S. construita desfasurata:64 mp; ANEXA

Document care conține date cu caracter personal, protejat de prevederile Regulamentului (UE) nr. 679/2016 și Legii 190/2018

Lungime Segmente

1) Valorile lungimilor segmentelor sunt obţinute din proiecţie în plan.

Punct început	X / Y	Punct sfârşit	X / Y	Lungime segment (** (m)
1	398.821,974 399.660,105	2	398.816,676 399.669,002	10.355
3	398.810,209 399.680,174	4	398.805,654 399.687,657	8.76
5	398.801,161 399.695,565	6	398.796,143 399.703,298	9.218
7	398.791,098 399.712,565	8	398.770,067 399.699,086	24.98
9	398.761,055 399.693,483	10	398.751,452 399.687,452	11.34
11	398.741,874 399.681,412	12	398.744,309 399.677,313	4.768
13	398.751,437 399.667,563	14	398.753,434 399.664,591	3.581
15	398.757,751 399.657,936	16	398.760,833 399.653,121	5.717
17	398.764,447 399.647,293	18	398.767,888 399.641,87	6.423
19	398.772,704 399.634,254	20	398.776,389 399.628,481	6.849
21	398.779,63 399.623,291	22	398.782,673 399.619,001	5.26
23	398.786,702 399.624,371	24	398.792,879 399.633,166	10.747
25	398.800,547 399.640,222	26	398.811,673 399.643,434	11.58
27	398.821,381 399.647,743	28	398.826,866 399.650,773	6.266

Punct început	X / Y	Punct sfârşit	X / Y	Lungime segment (** (m)
2	398.816,676 399.669,002	3	398.810,209 399.680,174	12.909
4	398.805,654 399.687,657	5	398.801,161 399.695,565	9.095
6	398.796,143 399.703,298	7	398.791,098 399.712,565	10.551
8	398.770,067 399.699,086	9	398.761,055 399.693,483	10.612
10	398.751,452 399.687,452	11	398.741,874 399.681,412	11.323
12	398.744,309 399.677,313	13	398.751,437 399.667,563	12.078
14	398.753,434 399.664,591	15	398.757,751 399.657,936	7.933
16	398.760,833 399.653,121	17	398.764,447 399.647,293	6.858
18	398.767,888 399.641,87	19	398.772,704 399.634,254	9.011
20	398.776,389 399.628,481	21	398.779,63 399.623,291	6.119
22	398.782,673 399.619,001	23	398.786,702 399.624,371	6.713
24	398.792,879 399.633,166	25	398.800,547 399.640,222	10.42
26	398.811,673 399.643,434	27	398.821,381 399.647,743	10.621
28	398.826,866 399.650,773	1	398.821,974 399.660,105	10.537

** Lungimile segmentelor sunt determinate în planul de proiecţie Stereo 70 şi sunt rotunjite la 1 milimetru.

*** Distanţa dintre puncte este formată din segmente cumulate ce sunt mai mici decât valoarea 1 milimetru.

Neutilizabil în circuitul civil

DATE DESPRE IMOBILUL NR. 906

Oficiul de Cadastru şi Publicitate Imobiliară GORJ
Biroul de Cadastru şi Publicitate Imobiliară Targu Jiu

A. Partea I. Descrierea imobilului

TEREN Necunoscut

Adresa: Loc. Zorlesti, Jud. Gorj

Nr. Crt	Nr cadastral Nr. topografic	Suprafaţa* (mp)	Observaţii / Referinţe
A1		4.090	Sector cadastral:8 Teren neimprejmuit;

B. Partea II. Proprietari şi acte

Inscrieri privitoare la dreptul de proprietate şi alte drepturi reale		Referinţe
0 / 06/06/2026		
Act Administrativ nr. 5350, din 13/07/2026 emis de PRIMARIA PRIGORIA;		
B1	Inscrierea posesiei, drept de PROPRIETATE, dobandit prin Lege, cota actuala 1/1	A1
	1) **NEIDENTIFICAT NEIDENTIFICAT**	
/		
Act Normativ nr. 7, din 13/03/1996 emis de PARLAMENTUL ROMANIEI;		
B2	Se noteaza mentiunea de proprietar neidentificat	A1

C. Partea III. SARCINI .

Inscrieri privind dezmembramintele dreptului de proprietate, drepturi reale de garanţie şi sarcini	Referinţe
NU SUNT	

Neutilizabil în circuitul civil

Anexa Nr. 1 La Partea I

Teren

Nr cadastral	Suprafaţa (mp)*	Observaţii / Referinţe
	4.090	

* Suprafaţa este determinată in planul de proiecţie Stereo 70.

DETALII LINIARE IMOBIL

Date referitoare la teren

Crt	Categorie folosință	Intra vilan	Suprafaţa (mp)	Tarla	Parcelă	Nr. topo	Observaţii / Referinţe
1	arabil	DA	2.816	12	362, 363/2	-	
2	arabil	NU	1.274	12	362, 363/2	-	

Lungime Segmente

1) Valorile lungimilor segmentelor sunt obţinute din proiecţie în plan.

Punct început	X / Y	Punct sfârşit	X / Y	Lungime segment (** (m)
1	398.879,993 399.665,729	2	398.874,122 399.678,141	13.73
3	398.868,261 399.691,078	4	398.862,018 399.703,175	13.613
5	398.856,77 399.713,256	6	398.851,52 399.725,33	13.166
7	398.846,469 399.736,243	8	398.846,264 399.736,151	0.225

Punct început	X / Y	Punct sfârşit	X / Y	Lungime segment (** (m)
2	398.874,122 399.678,141	3	398.868,261 399.691,078	14.203
4	398.862,018 399.703,175	5	398.856,77 399.713,256	11.365
6	398.851,52 399.725,33	7	398.846,469 399.736,243	12.025
8	398.846,264 399.736,151	9	398.838,251 399.732,761	8.701

Document care conține date cu caracter personal, protejat de prevederile Regulamentului (UE) nr. 679/2016 și Legii 190/2018

Punct început	X / Y	Punct sfârşit	X / Y	Lungime segment (** (m)
9	398.838,251 399.732,761	10	398.814,227 399.723,241	25.841
11	398.804,054 399.719,415	12	398.812,27 399.707,925	14.125
13	398.817,992 399.697,719	14	398.821,711 399.690,056	8.518
15	398.826,103 399.682,821	16	398.830,632 399.674,311	9.64
17	398.837,677 399.661,052	18	398.842,446 399.652,594	9.71
19	398.845,057 399.646,53	20	398.856,384 399.641,41	12.43
21	398.869,812 399.637,669	22	398.892,563 399.635,302	22.874
23	398.885,39 399.653,32	1	398.879,993 399.665,729	13.532

Punct început	X / Y	Punct sfârşit	X / Y	Lungime segment (** (m)
10	398.814,227 399.723,241	11	398.804,054 399.719,415	10.869
12	398.812,27 399.707,925	13	398.817,992 399.697,719	11.701
14	398.821,711 399.690,056	15	398.826,103 399.682,821	8.464
16	398.830,632 399.674,311	17	398.837,677 399.661,052	15.014
18	398.842,446 399.652,594	19	398.845,057 399.646,53	6.602
20	398.856,384 399.641,41	21	398.869,812 399.637,669	13.939
22	398.892,563 399.635,302	23	398.885,39 399.653,32	19.393

** Lungimile segmentelor sunt determinate în planul de proiecţie Stereo 70 şi sunt rotunjite la 1 milimetru.
*** Distanţa dintre puncte este formată din segmente cumulate ce sunt mai mici decât valoarea 1 milimetru.

Neutilizabil în circuitul civil

DATE DESPRE IMOBILUL NR. 907

Oficiul de Cadastru şi Publicitate Imobiliară GORJ
Biroul de Cadastru şi Publicitate Imobiliară Targu Jiu

A. Partea I. Descrierea imobilului

TEREN Necunoscut

Adresa: Loc. Zorlesti, Jud. Gorj

Nr. Crt	Nr cadastral Nr. topografic	Suprafaţa* (mp)	Observaţii / Referinţe
A1		1.582	Sector cadastral:8 Teren neimprejmuit;

B. Partea II. Proprietari şi acte

Inscrieri privitoare la dreptul de proprietate şi alte drepturi reale		Referinţe
/		
Act Administrativ nr. 439967, din 15/06/1995 emis de COMISIA JUDETEANA GORJ;		
B1	Intabulare, drept de PROPRIETATE, dobandit prin Reconstituire, cota actuala 1/1	A1
	1) **DUŢEI SAFTA**	

C. Partea III. SARCINI .

Inscrieri privind dezmembramintele dreptului de proprietate, drepturi reale de garanţie şi sarcini	Referinţe
NU SUNT	

Neutilizabil în circuitul civil

Anexa Nr. 1 La Partea I

Teren

Nr cadastral	Suprafaţa (mp)*	Observaţii / Referinţe
	1.582	

* Suprafaţa este determinată in planul de proiecţie Stereo 70.

DETALII LINIARE IMOBIL

Date referitoare la teren

Crt	Categorie folosință	Intra vilan	Suprafaţa (mp)	Tarla	Parcelă	Nr. topo	Observaţii / Referinţe
1	arabil	DA	889	12	363/1	-	
2	arabil	NU	693	12	363/1	-	

Lungime Segmente
1) Valorile lungimilor segmentelor sunt obţinute din proiecţie în plan.

Punct început	X / Y	Punct sfârşit	X / Y	Lungime segment (** (m)
1	398.892,742 399.671,516	2	398.886,826 399.684,023	13.836
2	398.886,826 399.684,023	3	398.880,866 399.697,181	14.445
3	398.880,866 399.697,181	4	398.874,448 399.709,617	13.994
4	398.874,448 399.709,617	5	398.869,414 399.719,287	10.902

Document care conține date cu caracter personal, protejat de prevederile Regulamentului (UE) nr. 679/2016 și Legii 190/2018

Punct început	X / Y	Punct sfârşit	X / Y	Lungime segment (** (m)
5	398.869,414 399.719,287	6	398.864,293 399.731,063	12.841
6	398.864,293 399.731,063	7	398.859,245 399.741,969	12.018
7	398.859,245 399.741,969	8	398.857,934 399.741,373	1.44
8	398.857,934 399.741,373	9	398.857,847 399.741,334	0.095
9	398.857,847 399.741,334	10	398.846,469 399.736,243	12.465
10	398.846,469 399.736,243	11	398.851,52 399.725,33	12.025
11	398.851,52 399.725,33	12	398.856,77 399.713,256	13.166
12	398.856,77 399.713,256	13	398.862,018 399.703,175	11.365
13	398.862,018 399.703,175	14	398.868,261 399.691,078	13.613
14	398.868,261 399.691,078	15	398.874,122 399.678,141	14.203
15	398.874,122 399.678,141	16	398.879,993 399.665,729	13.73
16	398.879,993 399.665,729	17	398.885,39 399.653,32	13.532
17	398.885,39 399.653,32	18	398.892,563 399.635,302	19.393
18	398.892,563 399.635,302	19	398.906,818 399.637,345	14.401
19	398.906,818 399.637,345	20	398.898,316 399.658,702	22.987
20	398.898,316 399.658,702	1	398.892,742 399.671,516	13.974

** Lungimile segmentelor sunt determinate în planul de proiecţie Stereo 70 şi sunt rotunjite la 1 milimetru.
*** Distanţa dintre puncte este formată din segmente cumulate ce sunt mai mici decât valoarea 1 milimetru.

Neutilizabil în circuitul civil

DATE DESPRE IMOBILUL NR. 909

Oficiul de Cadastru şi Publicitate Imobiliară GORJ
Biroul de Cadastru şi Publicitate Imobiliară Targu Jiu

A. Partea I. Descrierea imobilului

TEREN Necunoscut

Adresa: Loc. Zorlesti, Str Principală, Nr. 102, Jud. Gorj

Nr. Crt	Nr cadastral Nr. topografic	Suprafaţa* (mp)	Observaţii / Referinţe
A1		5.432	Sector cadastral:8 Teren neimprejmuit;

Construcţii

Crt	Nr cadastral Nr. topografic	Adresa	Observaţii / Referinţe
A1.1		Loc. Zorlesti, Str Principală, Nr. 102, Jud. Gorj	Nr. niveluri:1; S. construita la sol:126 mp; S. construita desfasurata:126 mp; LOCUINTA
A1.2		Loc. Zorlesti, Str Principală, Nr. 102, Jud. Gorj	Nr. niveluri:1; S. construita la sol:54 mp; S. construita desfasurata:54 mp; ANEXA
A1.3		Loc. Zorlesti, Str Principală, Nr. 102, Jud. Gorj	Nr. niveluri:1; S. construita la sol:26 mp; S. construita desfasurata:26 mp; ANEXA
A1.4		Loc. Zorlesti, Str Principală, Nr. 102, Jud. Gorj	Nr. niveluri:1; S. construita la sol:36 mp; S. construita desfasurata:36 mp; ANEXA
A1.5		Loc. Zorlesti, Str Principală, Nr. 102, Jud. Gorj	Nr. niveluri:1; S. construita la sol:22 mp; S. construita desfasurata:22 mp; ANEXA

B. Partea II. Proprietari şi acte

Inscrieri privitoare la dreptul de proprietate şi alte drepturi reale		Referinţe
0 / 01/06/2026		
Act Normativ nr. 7, din 13/03/1996 emis de PARLAMENTUL ROMANIEI;		
B1	Intabulare, drept de PROPRIETATE, dobandit prin Lege, cota actuala 1/1	A1
	1) **NEIDENTIFICAT NEIDENTIFICAT**	
/		
Act Administrativ nr. 5350, din 13/07/2026 emis de PRIMARIA PRIGORIA;		
B2	Se noteaza posesia faptica in favoarea lui LĂCĂTUȘU EMIL	A1
	1) **LĂCĂTUȘU EMIL**	
Act Normativ nr. 7, din 13/03/1996 emis de PARLAMENTUL ROMANIEI;		
B3	Intabulare, drept de PROPRIETATE, dobandit prin Lege, cota actuala 1/1	A1.1, A1.2, A1.3, A1.4, A1.5
	1) **LĂCĂTUȘU EMIL**	

C. Partea III. SARCINI .

Inscrieri privind dezmembramintele dreptului de proprietate, drepturi reale de garanţie şi sarcini	Referinţe
NU SUNT	

Neautentizat în circuitul civil

Anexa Nr. 1 La Partea I

Teren

Nr cadastral	Suprafaţa (mp)*	Observaţii / Referinţe
	5.432	

* Suprafaţa este determinată in planul de proiecţie Stereo 70.

DETALII LINIARE IMOBIL

Date referitoare la teren

Crt	Categorie folosință	Intra vilan	Suprafaţa (mp)	Tarla	Parcelă	Nr. topo	Observaţii / Referinţe
1	curti constructii	DA	946	12	366,..., 369	-	
2	vie	DA	660	12	366,..., 369	-	
3	arabil	DA	311	12	366,..., 369	-	
4	faneata	DA	595	12	366,..., 369	-	
5	arabil	NU	161	12	366,..., 369	-	
6	faneata	NU	2.759	12	366,..., 369	-	

Date referitoare la construcţii

Crt	Număr	Destinaţie construcţie	Supraf. (mp)	Situaţie juridică	Observaţii / Referinţe
A1.1		constructii de locuinte	126	Cu acte	Nr. niveluri:1; S. construita la sol:126 mp; S. construita desfasurata:126 mp; LOCUINTA
A1.2		constructii anexa	54	Cu acte	Nr. niveluri:1; S. construita la sol:54 mp; S. construita desfasurata:54 mp; ANEXA
A1.3		constructii anexa	26	Cu acte	Nr. niveluri:1; S. construita la sol:26 mp; S. construita desfasurata:26 mp; ANEXA
A1.4		constructii anexa	36	Cu acte	Nr. niveluri:1; S. construita la sol:36 mp; S. construita desfasurata:36 mp; ANEXA
A1.5		constructii anexa	22	Cu acte	Nr. niveluri:1; S. construita la sol:22 mp; S. construita desfasurata:22 mp; ANEXA

Document care conține date cu caracter personal, protejat de prevederile Regulamentului (UE) nr. 679/2016 și Legii 190/2018

Lungime Segmente
1) Valorile lungimilor segmentelor sunt obţinute din proiecţie în plan.

Punct început	X / Y	Punct sfârşit	X / Y	Lungime segment (** (m)
1	398.944,652 399.714,329	2	398.930,628 399.749,96	38.292
2	398.930,628 399.749,96	3	398.926,547 399.760,328	11.142
3	398.926,547 399.760,328	4	398.921,113 399.774,135	14.838
4	398.921,113 399.774,135	5	398.919,065 399.772,59	2.565
5	398.919,065 399.772,59	6	398.916,105 399.770,712	3.505
6	398.916,105 399.770,712	7	398.909,285 399.765,965	8.309
7	398.909,285 399.765,965	8	398.908,391 399.765,383	1.067
8	398.908,391 399.765,383	9	398.904,679 399.763,597	4.119
9	398.904,679 399.763,597	10	398.900,746 399.761,769	4.337
10	398.900,746 399.761,769	11	398.882,153 399.752,987	20.563
11	398.882,153 399.752,987	12	398.891,273 399.735,627	19.61
12	398.891,273 399.735,627	13	398.898,063 399.718,657	18.278
13	398.898,063 399.718,657	14	398.904,763 399.702,267	17.707
14	398.904,763 399.702,267	15	398.906,853 399.697,337	5.355
15	398.906,853 399.697,337	16	398.934,773 399.631,287	71.709
16	398.934,773 399.631,287	17	398.955,925 399.642,649	24.01
17	398.955,925 399.642,649	18	398.968,823 399.653,407	16.796
18	398.968,823 399.653,407	19	398.967,527 399.656,807	3.639
19	398.967,527 399.656,807	20	398.955,164 399.687,656	33.234
20	398.955,164 399.687,656	1	398.944,652 399.714,329	28.67

** Lungimile segmentelor sunt determinate în planul de proiecţie Stereo 70 şi sunt rotunjite la 1 milimetru.
*** Distanţa dintre puncte este formată din segmente cumulate ce sunt mai mici decât valoarea 1 milimetru.

Neutilizabil în circuitul civil

DATE DESPRE IMOBILUL NR. 911

Oficiul de Cadastru şi Publicitate Imobiliară GORJ
Biroul de Cadastru şi Publicitate Imobiliară Targu Jiu

A. Partea I. Descrierea imobilului

TEREN Necunoscut

Adresa: Loc. Zorlesti, Str Principală, Nr. 106, Jud. Gorj

Nr. Crt	Nr cadastral Nr. topografic	Suprafaţa* (mp)	Observaţii / Referinţe
A1		4.550	Sector cadastral:8 Teren neimprejmuit;

Construcţii

Crt	Nr cadastral Nr. topografic	Adresa	Observaţii / Referinţe
A1.1		Loc. Zorlesti, Str Principală, Nr. 106, Jud. Gorj	Nr. niveluri:1; S. construita la sol:73 mp; S. construita desfasurata:73 mp; LOCUINTA
A1.2		Loc. Zorlesti, Str Principală, Nr. 106, Jud. Gorj	Nr. niveluri:1; S. construita la sol:59 mp; S. construita desfasurata:59 mp; ANEXA

B. Partea II. Proprietari şi acte

Inscrieri privitoare la dreptul de proprietate şi alte drepturi reale		Referinţe
0 / 01/06/2026		
Act Normativ nr. 7, din 13/03/1996 emis de PARLAMENTUL ROMANIEI;		
B1	Intabulare, drept de PROPRIETATE, dobandit prin Lege, cota actuala 1/1	A1
	1) **NEIDENTIFICAT NEIDENTIFICAT**	
/		
Act Administrativ nr. 5350, din 13/07/2026 emis de PRIMARIA PRIGORIA;		
B2	Se noteaza posesia faptica in favoarea lui ZORLESCU GEORGETA	A1
	1) **ZORLESCU GEORGETA**	
Act Normativ nr. 7, din 13/03/1996 emis de PARLAMENTUL ROMANIEI;		
B3	Intabulare, drept de PROPRIETATE, dobandit prin Lege, cota actuala 1/1	A1.1, A1.2
	1) **ZORLESCU GEORGETA**	

C. Partea III. SARCINI .

Inscrieri privind dezmembramintele dreptului de proprietate, drepturi reale de garanţie şi sarcini	Referinţe
NU SUNT	

Neautentizat în circuitul civil

Anexa Nr. 1 La Partea I

Teren

Nr cadastral	Suprafaţa (mp)*	Observaţii / Referinţe
	4.550	

* Suprafaţa este determinată in planul de proiecţie Stereo 70.

DETALII LINIARE IMOBIL

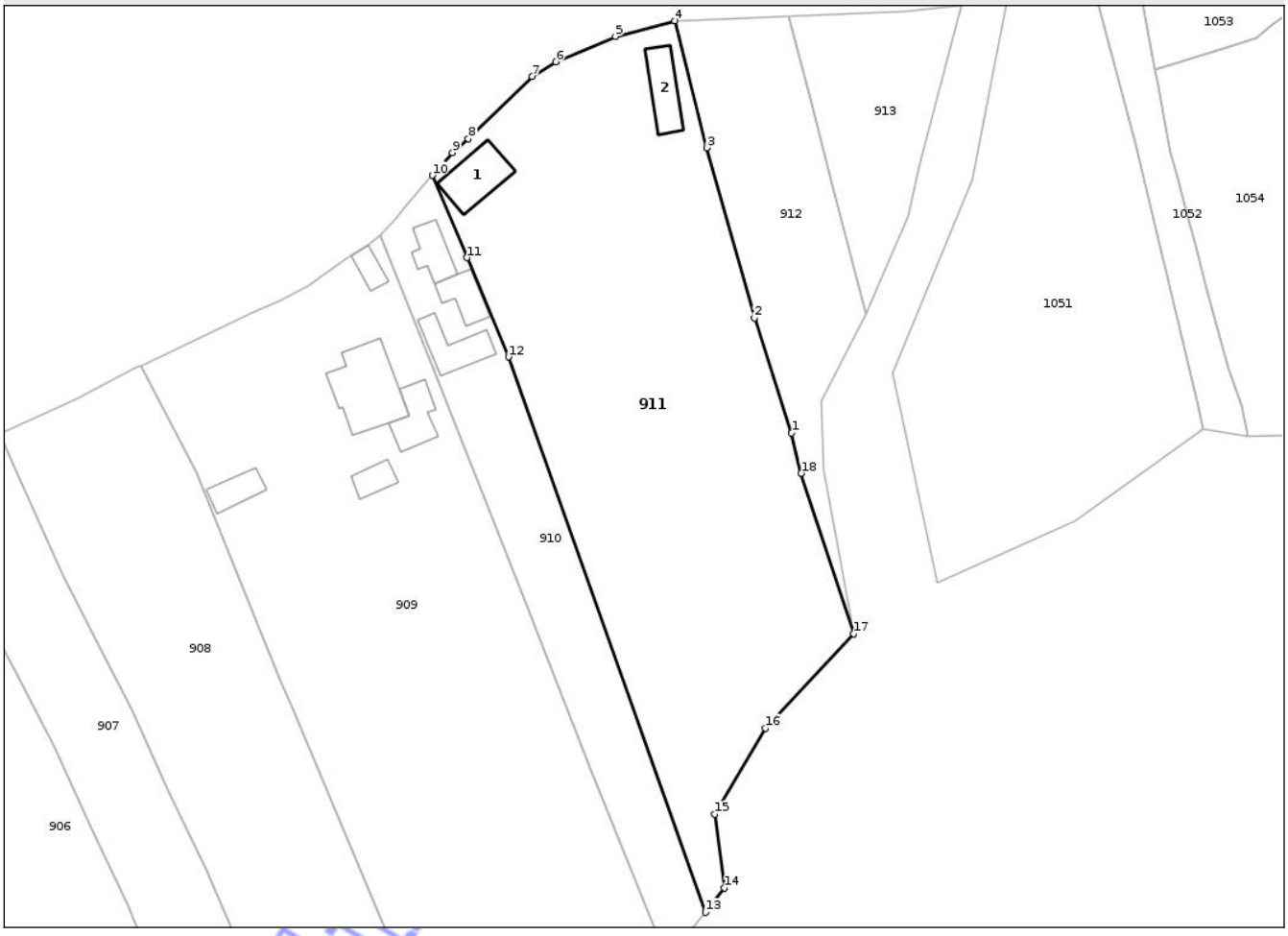

Date referitoare la teren

Crt	Categorie folosință	Intra vilan	Suprafaţa (mp)	Tarla	Parcelă	Nr. topo	Observaţii / Referinţe
1	curti constructii	DA	387	12	372, 373, 374	-	
2	faneata	DA	369	12	372, 373, 374	-	
3	arabil	DA	233	12	372, 373, 374	-	
4	faneata	DA	1.646	12	372, 373, 374	-	
5	arabil	DA	205	12	372, 373, 374	-	
6	arabil	NU	1.710	12	372, 373, 374	-	

Date referitoare la construcţii

Crt	Număr	Destinaţie construcţie	Supraf. (mp)	Situaţie juridică	Observaţii / Referinţe
A1.1		constructii de locuinte	73	Cu acte	Nr. niveluri:1; S. construita la sol:73 mp; S. construita desfasurata:73 mp; LOCUINTA
A1.2		constructii anexa	59	Cu acte	Nr. niveluri:1; S. construita la sol:59 mp; S. construita desfasurata:59 mp; ANEXA

Document care conține date cu caracter personal, protejat de prevederile Regulamentului (UE) nr. 679/2016 și Legii 190/2018

Lungime Segmente
1) Valorile lungimilor segmentelor sunt obţinute din proiecţie în plan.

Punct început	X / Y	Punct sfârşit	X / Y	Lungime segment (** (m)
1	398.987,68 399.742,108	2	398.981,673 399.760,746	19.582
2	398.981,673 399.760,746	3	398.973,953 399.788,281	28.597
3	398.973,953 399.788,281	4	398.968,761 399.808,846	21.21
4	398.968,761 399.808,846	5	398.959,126 399.806,292	9.968
5	398.959,126 399.806,292	6	398.949,467 399.802,195	10.492
6	398.949,467 399.802,195	7	398.945,657 399.799,821	4.489
7	398.945,657 399.799,821	8	398.935,292 399.789,76	14.445
8	398.935,292 399.789,76	9	398.932,726 399.787,493	3.424
9	398.932,726 399.787,493	10	398.929,475 399.783,809	4.913
10	398.929,475 399.783,809	11	398.935,074 399.770,483	14.454
11	398.935,074 399.770,483	12	398.941,824 399.754,416	17.427
12	398.941,824 399.754,416	13	398.973,712 399.664,51	95.394
13	398.973,712 399.664,51	14	398.976,775 399.668,446	4.987
14	398.976,775 399.668,446	15	398.975,224 399.680,387	12.041
15	398.975,224 399.680,387	16	398.983,476 399.694,314	16.188
16	398.983,476 399.694,314	17	398.997,761 399.709,622	20.938
17	398.997,761 399.709,622	18	398.989,241 399.735,598	27.338
18	398.989,241 399.735,598	1	398.987,68 399.742,108	6.695

** Lungimile segmentelor sunt determinate în planul de proiecţie Stereo 70 şi sunt rotunjite la 1 milimetru.
*** Distanţa dintre puncte este formată din segmente cumulate ce sunt mai mici decât valoarea 1 milimetru.

Neutilizabil în circuitul civil

DATE DESPRE IMOBILUL NR. 913

Oficiul de Cadastru şi Publicitate Imobiliară GORJ
Biroul de Cadastru şi Publicitate Imobiliară Targu Jiu

A. Partea I. Descrierea imobilului

TEREN Intravilan

Adresa: Loc. Zorlesti, Jud. Gorj

Nr. Crt	Nr cadastral Nr. topografic	Suprafaţa* (mp)	Observaţii / Referinţe
A1	36802	723	Sector cadastral:8 Teren neimprejmuit;

B. Partea II. Proprietari şi acte

Inscrieri privitoare la dreptul de proprietate şi alte drepturi reale		Referinţe
16670 / 21/02/2022		
Act Notarial nr. 134, din 30/06/2021 emis de BNP Cezarina Ciobanu (act administrativ nr 961 din 02.02.2022, emis de Primaria Prigoria);		
B1	Intabulare, drept de PROPRIETATEcu titlu de drept moștenire, dobandit prin Succesiune, cota actuala 1/1, cota initiala 1/1	A1
	1) **BUŞU TITU**, bun propriu	

C. Partea III. SARCINI .

Inscrieri privind dezmembramintele dreptului de proprietate, drepturi reale de garanţie şi sarcini	Referinţe
NU SUNT	

Neutilizabil la circuitul civil

Anexa Nr. 1 La Partea I

Teren

Nr cadastral	Suprafaţa (mp)*	Observaţii / Referinţe
36802	723	

* Suprafaţa este determinată in planul de proiecţie Stereo 70.

DETALII LINIARE IMOBIL

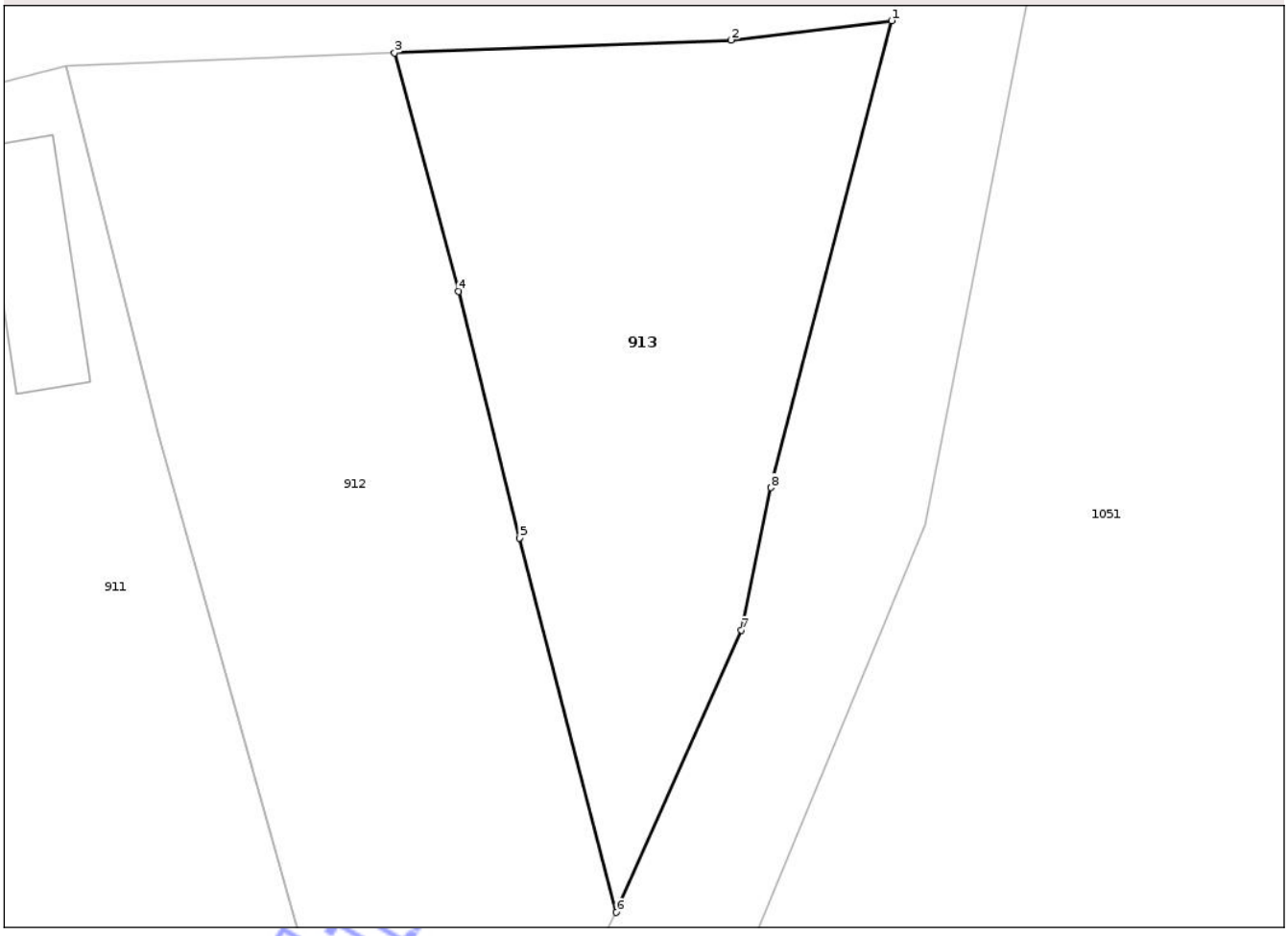

Date referitoare la teren

Crt	Categorie folosință	Intra vilan	Suprafaţa (mp)	Tarla	Parcelă	Nr. topo	Observaţii / Referinţe
1	arabil	DA	723	12	377, 378	-	

Lungime Segmente
1) Valorile lungimilor segmentelor sunt obţinute din proiecţie în plan.

Punct început	X / Y	Punct sfârşit	X / Y	Lungime segment (** (m)
1	399.015,13 399.811,363	2	399.006,119 399.810,282	9.076
2	399.006,119 399.810,282	3	398.987,216 399.809,555	18.917
3	398.987,216 399.809,555	4	398.990,817 399.796,178	13.853
4	398.990,817 399.796,178	5	398.994,223 399.782,348	14.243
5	398.994,223 399.782,348	6	398.999,666 399.761,35	21.692

Document care conține date cu caracter personal, protejat de prevederile Regulamentului (UE) nr. 679/2016 și Legii 190/2018

Punct început	X / Y	Punct sfârşit	X / Y	Lungime segment (** (m)
6	398.999,666 399.761,35	7	399.006,7 399.777,172	17.315
7	399.006,7 399.777,172	8	399.008,347 399.785,176	8.172
8	399.008,347 399.785,176	1	399.015,13 399.811,363	27.051

** Lungimile segmentelor sunt determinate în planul de proiecţie Stereo 70 şi sunt rotunjite la 1 milimetru.
*** Distanţa dintre puncte este formată din segmente cumulate ce sunt mai mici decât valoarea 1 milimetru.

Neutilizabil în circuitul civil

DATE DESPRE IMOBILUL NR. 891

Oficiul de Cadastru şi Publicitate Imobiliară GORJ
Biroul de Cadastru şi Publicitate Imobiliară Targu Jiu

A. Partea I. Descrierea imobilului

TEREN Necunoscut

Adresa: Loc. Zorlesti, Jud. Gorj

Nr. Crt	Nr cadastral Nr. topografic	Suprafaţa* (mp)	Observaţii / Referinţe
A1		6.183	Sector cadastral:8 Teren neimprejmuit;

B. Partea II. Proprietari şi acte

Inscrieri privitoare la dreptul de proprietate şi alte drepturi reale		Referinţe
0 / 06/06/2026		
Act Administrativ nr. 5350, din 13/07/2026 emis de PRIMARIA PRIGORIA;		
B1	Inscrierea posesiei, drept de PROPRIETATE, dobandit prin Lege, cota actuala 1/1	A1
	1) **NEIDENTIFICAT NEIDENTIFICAT**	
/		
Act Normativ nr. 7, din 13/03/1996 emis de PARLAMENTUL ROMANIEI;		
B2	Se noteaza mentiunea de proprietar neidentificat	A1

C. Partea III. SARCINI .

Inscrieri privind dezmembramintele dreptului de proprietate, drepturi reale de garanţie şi sarcini	Referinţe
NU SUNT	

Neutilizabil în circuitul civil

Anexa Nr. 1 La Partea I

Teren

Nr cadastral	Suprafaţa (mp)*	Observaţii / Referinţe
	6.183	

* Suprafaţa este determinată in planul de proiecţie Stereo 70.

DETALII LINIARE IMOBIL

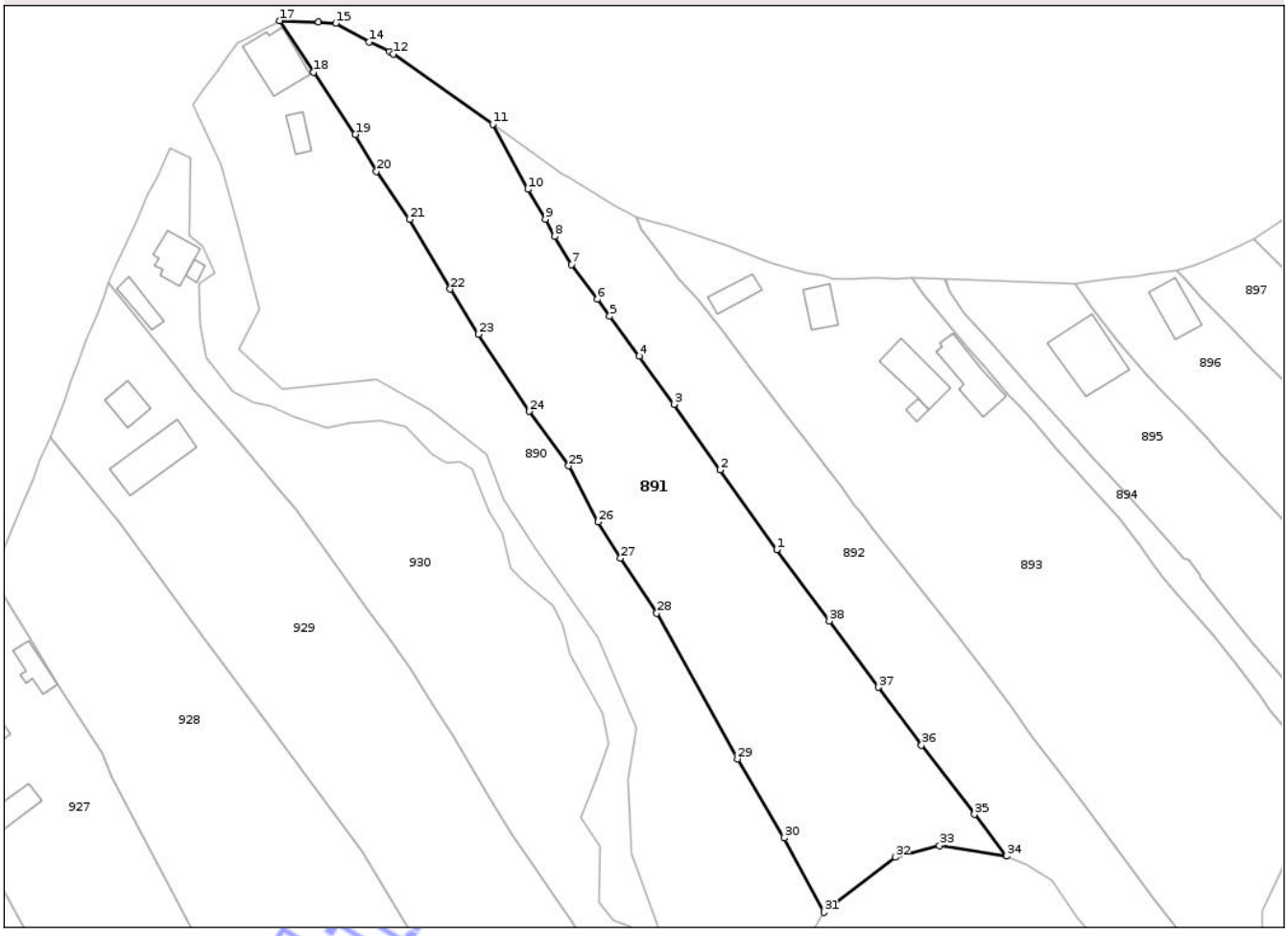

Date referitoare la teren

Crt	Categorie folosință	Intra vilan	Suprafaţa (mp)	Tarla	Parcelă	Nr. topo	Observaţii / Referinţe
1	pasune	DA	3.352	10	315,..., 318	-	
2	pasune	NU	2.831	10	315,..., 318	-	

Lungime Segmente

1) Valorile lungimilor segmentelor sunt obţinute din proiecţie în plan.

Punct început	X / Y	Punct sfârşit	X / Y	Lungime segment (** (m)
1	398.520,578 399.539,022	2	398.508,286 399.556,346	21.242
3	398.498,255 399.570,582	4	398.490,719 399.581,038	12.889
5	398.484,3 399.589,696	6	398.481,584 399.593,328	4.535
7	398.476,022 399.600,903	8	398.472,369 399.606,968	7.08

Punct început	X / Y	Punct sfârşit	X / Y	Lungime segment (** (m)
2	398.508,286 399.556,346	3	398.498,255 399.570,582	17.415
4	398.490,719 399.581,038	5	398.484,3 399.589,696	10.778
6	398.481,584 399.593,328	7	398.476,022 399.600,903	9.398
8	398.472,369 399.606,968	9	398.470,295 399.610,723	4.29

Document care conține date cu caracter personal, protejat de prevederile Regulamentului (UE) nr. 679/2016 și Legii 190/2018

Punct început	X / Y	Punct sfârşit	X / Y	Lungime segment (** (m)
9	398.470,295 399.610,723	10	398.466,522 399.617,21	7.504
11	398.458,914 399.631,335	12	398.437,326 399.646,582	26.429
13	398.436,478 399.647,124	14	398.432,064 399.649,169	4.865
15	398.424,796 399.653,224	16	398.421,075 399.653,468	3.729
17	398.412,583 399.653,787	18	398.420,022 399.642,626	13.413
19	398.429,029 399.629,133	20	398.433,66 399.621,136	9.241
21	398.440,847 399.610,709	22	398.449,632 399.595,558	17.514
23	398.455,777 399.585,756	24	398.466,775 399.569,039	20.01
25	398.475,397 399.557,211	26	398.481,806 399.545,041	13.754
27	398.486,669 399.537,19	28	398.494,538 399.525,289	14.267
29	398.512,09 399.493,611	30	398.522,226 399.476,513	19.877
31	398.530,892 399.460,352	32	398.546,296 399.472,312	19.502
33	398.555,961 399.474,806	34	398.570,523 399.472,589	14.73
35	398.563,543 399.481,601	36	398.552,032 399.496,606	18.912
37	398.542,644 399.509,17	38	398.532,001 399.523,556	17.895

Punct început	X / Y	Punct sfârşit	X / Y	Lungime segment (** (m)
10	398.466,522 399.617,21	11	398.458,914 399.631,335	16.044
12	398.437,326 399.646,582	13	398.436,478 399.647,124	1.006
14	398.432,064 399.649,169	15	398.424,796 399.653,224	8.323
16	398.421,075 399.653,468	17	398.412,583 399.653,787	8.498
18	398.420,022 399.642,626	19	398.429,029 399.629,133	16.223
20	398.433,66 399.621,136	21	398.440,847 399.610,709	12.664
22	398.449,632 399.595,558	23	398.455,777 399.585,756	11.569
24	398.466,775 399.569,039	25	398.475,397 399.557,211	14.637
26	398.481,806 399.545,041	27	398.486,669 399.537,19	9.235
28	398.494,538 399.525,289	29	398.512,09 399.493,611	36.216
30	398.522,226 399.476,513	31	398.530,892 399.460,352	18.338
32	398.546,296 399.472,312	33	398.555,961 399.474,806	9.982
34	398.570,523 399.472,589	35	398.563,543 399.481,601	11.399
36	398.552,032 399.496,606	37	398.542,644 399.509,17	15.684
38	398.532,001 399.523,556	1	398.520,578 399.539,022	19.227

** Lungimile segmentelor sunt determinate în planul de proiecţie Stereo 70 şi sunt rotunjite la 1 milimetru.
*** Distanţa dintre puncte este formată din segmente cumulate ce sunt mai mici decât valoarea 1 milimetru.

Neutilizabil în circuitul civil

DATE DESPRE IMOBILUL NR. 892

Oficiul de Cadastru şi Publicitate Imobiliară GORJ
Biroul de Cadastru şi Publicitate Imobiliară Targu Jiu

A. Partea I. Descrierea imobilului

TEREN Necunoscut

Adresa: Loc. Zorlesti, Jud. Gorj

Nr. Crt	Nr cadastral Nr. topografic	Suprafaţa* (mp)	Observaţii / Referinţe
A1		5.172	Sector cadastral:8 Teren neimprejmuit;

B. Partea II. Proprietari şi acte

Inscrieri privitoare la dreptul de proprietate şi alte drepturi reale		Referinţe
0 / 01/06/2026		
Act Normativ nr. 7, din 13/03/1996 emis de PARLAMENTUL ROMANIEI;		
B1	Intabulare, drept de PROPRIETATE, dobandit prin Lege, cota actuala 1/1	A1
	1) **NEIDENTIFICAT NEIDENTIFICAT**	
/		
Act Administrativ nr. 5350, din 13/07/2026 emis de PRIMARIA PRIGORIA;		
B2	Se noteaza posesia faptica in favoarea lui BUTARIU ION	A1
	1) **BUTARIU I. ION**	

C. Partea III. SARCINI .

Inscrieri privind dezmembramintele dreptului de proprietate, drepturi reale de garanţie şi sarcini	Referinţe
NU SUNT	

Neutilizabil în circuitul civil

Anexa Nr. 1 La Partea I

Teren

Nr cadastral	Suprafaţa (mp)*	Observaţii / Referinţe
	5.172	

* Suprafaţa este determinată in planul de proiecţie Stereo 70.

DETALII LINIARE IMOBIL

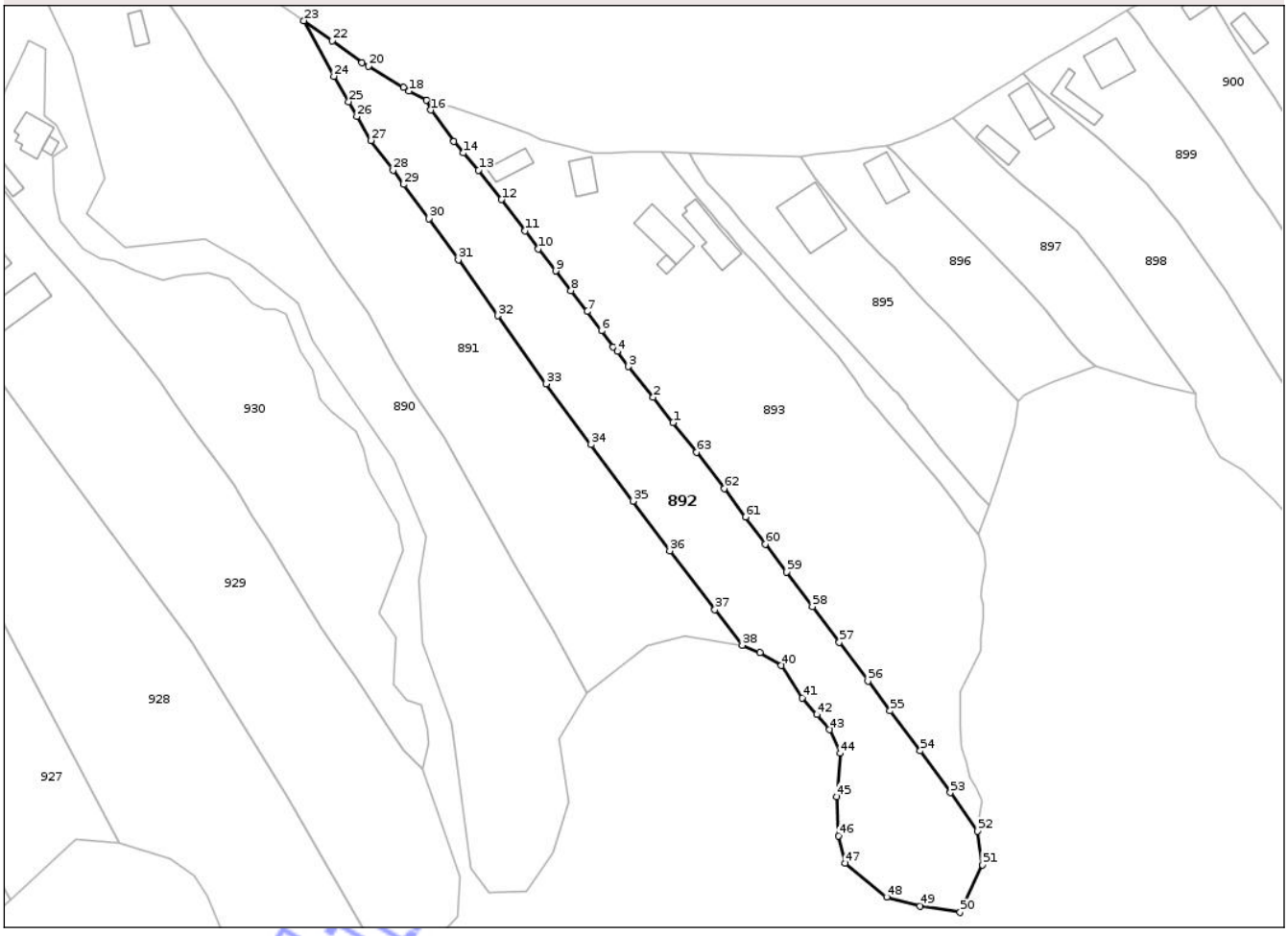

Date referitoare la teren

Crt	Categorie folosință	Intra vilan	Suprafaţa (mp)	Tarla	Parcelă	Nr. topo	Observaţii / Referinţe
1	arabil	DA	2.124	10	319, 320, 321/2	-	
2	arabil	NU	3.048	10	319, 320, 321/2	-	

Lungime Segmente

1) Valorile lungimilor segmentelor sunt obţinute din proiecţie în plan.

Punct început	X / Y	Punct sfârşit	X / Y	Lungime segment
1	398.552,873 399.529,151	2	398.547,859 399.535,584	8.156
4	398.538,7 399.547,269	5	398.537,659 399.548,422	1.553
7	398.531,019 399.557,413	8	398.526,925 399.562,735	6.715
10	398.518,6 399.573,299	11	398.515,21 399.577,896	5.712

Punct început	X / Y	Punct sfârşit	X / Y	Lungime segment
2	398.547,859 399.535,584	3	398.541,481 399.543,391	10.081
5	398.537,659 399.548,422	6	398.534,665 399.552,496	5.056
8	398.526,925 399.562,735	9	398.523,001 399.567,706	6.333
11	398.515,21 399.577,896	12	398.509,219 399.585,873	9.976

Punct început	X / Y	Punct sfârşit	X / Y	Lungime segment
3	398.541,481 399.543,391	4	398.538,7 399.547,269	4.772
6	398.534,665 399.552,496	7	398.531,019 399.557,413	6.121
9	398.523,001 399.567,706	10	398.518,6 399.573,299	7.117
12	398.509,219 399.585,873	13	398.503,372 399.593,329	9.475

Document care conține date cu caracter personal, protejat de prevederile Regulamentului (UE) nr. 679/2016 și Legii 190/2018

Punct început	X / Y	Punct sfârşit	X / Y	Lungime segment
13	398.503,372 399.593,329	14	398.499,423 399.597,725	5.909
16	398.491,256 399.608,618	17	398.490,08 399.611,092	2.739
19	398.484,331 399.614,41	20	398.475,307 399.619,818	10.52
22	398.466,103 399.626,241	23	398.458,914 399.631,335	8.811
25	398.470,295 399.610,723	26	398.472,369 399.606,968	4.29
28	398.481,584 399.593,328	29	398.484,3 399.589,696	4.535
31	398.498,255 399.570,582	32	398.508,286 399.556,346	17.415
34	398.532,001 399.523,556	35	398.542,643 399.509,17	17.894
37	398.563,543 399.481,601	38	398.570,523 399.472,589	11.399
40	398.580,424 399.467,4	41	398.585,829 399.459,192	9.828
43	398.592,74 399.451,095	44	398.595,441 399.445,117	6.56
46	398.594,946 399.424,111	47	398.596,702 399.417,174	7.156
49	398.615,819 399.406,307	50	398.625,96 399.404,668	10.273
52	398.630,396 399.425,326	53	398.623,464 399.435,106	11.988
55	398.608,107 399.455,884	56	398.602,475 399.463,458	9.438
58	398.588,315 399.482,41	59	398.581,816 399.491,194	10.927
61	398.571,352 399.505,171	62	398.565,967 399.512,437	9.044

Punct început	X / Y	Punct sfârşit	X / Y	Lungime segment
14	398.499,423 399.597,725	15	398.497,08 399.600,633	3.734
17	398.490,08 399.611,092	18	398.485,712 399.613,453	4.965
20	398.475,307 399.619,818	21	398.473,735 399.620,679	1.792
23	398.458,914 399.631,335	24	398.466,522 399.617,21	16.044
26	398.472,369 399.606,968	27	398.476,022 399.600,903	7.08
29	398.484,3 399.589,696	30	398.490,719 399.581,038	10.778
32	398.508,286 399.556,346	33	398.520,578 399.539,022	21.242
35	398.542,643 399.509,17	36	398.552,032 399.496,606	15.685
38	398.570,523 399.472,589	39	398.574,995 399.470,666	4.868
41	398.585,829 399.459,192	42	398.589,52 399.454,947	5.625
44	398.595,441 399.445,117	45	398.594,579 399.434,089	11.062
47	398.596,702 399.417,174	48	398.607,228 399.408,531	13.62
50	398.625,96 399.404,668	51	398.631,587 399.416,772	13.348
53	398.623,464 399.435,106	54	398.615,829 399.445,698	13.057
56	398.602,475 399.463,458	57	398.595,184 399.473,312	12.258
59	398.581,816 399.491,194	60	398.576,332 399.498,258	8.943
62	398.565,967 399.512,437	63	398.558,898 399.521,662	11.622

Punct început	X / Y	Punct sfârşit	X / Y	Lungime segment
15	398.497,08 399.600,633	16	398.491,256 399.608,618	9.883
18	398.485,712 399.613,453	19	398.484,331 399.614,41	1.68
21	398.473,735 399.620,679	22	398.466,103 399.626,241	9.444
24	398.466,522 399.617,21	25	398.470,295 399.610,723	7.504
27	398.476,022 399.600,903	28	398.481,584 399.593,328	9.398
30	398.490,719 399.581,038	31	398.498,255 399.570,582	12.889
33	398.520,578 399.539,022	34	398.532,001 399.523,556	19.227
36	398.552,032 399.496,606	37	398.563,543 399.481,601	18.912
39	398.574,995 399.470,666	40	398.580,424 399.467,4	6.336
42	398.589,52 399.454,947	43	398.592,74 399.451,095	5.021
45	398.594,579 399.434,089	46	398.594,946 399.424,111	9.985
48	398.607,228 399.408,531	49	398.615,819 399.406,307	8.874
51	398.631,587 399.416,772	52	398.630,396 399.425,326	8.637
54	398.615,829 399.445,698	55	398.608,107 399.455,884	12.782
57	398.595,184 399.473,312	58	398.588,315 399.482,41	11.4
60	398.576,332 399.498,258	61	398.571,352 399.505,171	8.52
63	398.558,898 399.521,662	1	398.552,873 399.529,151	9.612

**** Lungimile segmentelor sunt determinate în planul de proiecţie Stereo 70 şi sunt rotunjite la 1 milimetru.**
***** Distanţa dintre puncte este formată din segmente cumulate ce sunt mai mici decât valoarea 1 milimetru.**

Neutilizabil în circuitul civil

DATE DESPRE IMOBILUL NR. 894

Oficiul de Cadastru şi Publicitate Imobiliară GORJ
Biroul de Cadastru şi Publicitate Imobiliară Targu Jiu

A. Partea I. Descrierea imobilului

TEREN Necunoscut

Adresa: Loc. Zorlesti, Jud. Gorj

Nr. Crt	Nr cadastral Nr. topografic	Suprafaţa* (mp)	Observaţii / Referinţe
A1		634	Sector cadastral:8 Teren neimprejmuit;

B. Partea II. Proprietari şi acte

Inscrieri privitoare la dreptul de proprietate şi alte drepturi reale		Referinţe
0 / 06/06/2026		
Act Administrativ nr. 5350, din 13/07/2026 emis de PRIMARIA PRIGORIA;		
B1	Inscrierea posesiei, drept de PROPRIETATE, dobandit prin Lege, cota actuala 1/1	A1
	1) **NEIDENTIFICAT NEIDENTIFICAT**	
/		
Act Normativ nr. 7, din 13/03/1996 emis de PARLAMENTUL ROMANIEI;		
B2	Se noteaza mentiunea de proprietar neidentificat	A1

C. Partea III. SARCINI .

Inscrieri privind dezmembramintele dreptului de proprietate, drepturi reale de garanţie şi sarcini	Referinţe
NU SUNT	

Neutilizabil în circuitul civil

Anexa Nr. 1 La Partea I

Teren

Nr cadastral	Suprafaţa (mp)*	Observaţii / Referinţe
	634	

* Suprafaţa este determinată in planul de proiecţie Stereo 70.

DETALII LINIARE IMOBIL

Date referitoare la teren

Crt	Categorie folosință	Intra vilan	Suprafaţa (mp)	Tarla	Parcelă	Nr. topo	Observaţii / Referinţe
1	drum	DA	498	11	333	-	
2	drum	NU	136	11	333	-	

Lungime Segmente

1) Valorile lungimilor segmentelor sunt obţinute din proiecţie în plan.

Punct început	X / Y	Punct sfârşit	X / Y	Lungime segment
1	398.589,039 399.559,274	2	398.583,183 399.565,834	8.794
4	398.570,659 399.579,841	5	398.567,143 399.584,002	5.448
7	398.558,204 399.595,16	8	398.557,063 399.597,711	2.795
10	398.552,422 399.594,695	11	398.554,931 399.591,569	4.008
13	398.562,563 399.582,344	14	398.565,094 399.579,335	3.932

Punct început	X / Y	Punct sfârşit	X / Y	Lungime segment
2	398.583,183 399.565,834	3	398.575,907 399.573,938	10.891
5	398.567,143 399.584,002	6	398.561,356 399.590,411	8.635
8	398.557,063 399.597,711	9	398.550,003 399.598,078	7.07
11	398.554,931 399.591,569	12	398.558,64 399.586,971	5.907
14	398.565,094 399.579,335	15	398.566,659 399.577,563	2.364

Punct început	X / Y	Punct sfârşit	X / Y	Lungime segment
3	398.575,907 399.573,938	4	398.570,659 399.579,841	7.899
6	398.561,356 399.590,411	7	398.558,204 399.595,16	5.7
9	398.550,003 399.598,078	10	398.552,422 399.594,695	4.159
12	398.558,64 399.586,971	13	398.562,563 399.582,344	6.066
15	398.566,659 399.577,563	16	398.570,692 399.572,735	6.291

Document care conține date cu caracter personal, protejat de prevederile Regulamentului (UE) nr. 679/2016 și Legii 190/2018

Punct început	X / Y	Punct sfârşit	X / Y	Lungime segment
16	398.570,692 399.572,735	17	398.573,788 399.569,666	4.359
19	398.581,789 399.560,516	20	398.588,958 399.552,396	10.832
22	398.599,353 399.540,296	23	398.602,139 399.535,952	5.161
25	398.607,673 399.529,304	26	398.615,462 399.520,287	11.915
28	398.625,653 399.507,423	29	398.627,776 399.504,263	3.807
31	398.633,476 399.508,022	32	398.630,977 399.510,556	3.559
34	398.620,777 399.522,552	35	398.616,653 399.527,902	6.755
37	398.612,552 399.533,586	38	398.609,976 399.536,801	4.12
40	398.605,454 399.541,387	41	398.596,782 399.550,934	12.898

Punct început	X / Y	Punct sfârşit	X / Y	Lungime segment
17	398.573,788 399.569,666	18	398.576,097 399.566,98	3.542
20	398.588,958 399.552,396	21	398.594,947 399.545,918	8.822
23	398.602,139 399.535,952	24	398.604,619 399.532,859	3.964
26	398.615,462 399.520,287	27	398.620,668 399.513,905	8.236
29	398.627,776 399.504,263	30	398.630,534 399.500,773	4.448
32	398.630,977 399.510,556	33	398.624,149 399.518,498	10.474
35	398.616,653 399.527,902	36	398.612,785 399.532,871	6.297
38	398.609,976 399.536,801	39	398.609,134 399.537,238	0.949
41	398.596,782 399.550,934	1	398.589,039 399.559,274	11.38

Punct început	X / Y	Punct sfârşit	X / Y	Lungime segment
18	398.576,097 399.566,98	19	398.581,789 399.560,516	8.613
21	398.594,947 399.545,918	22	398.599,353 399.540,296	7.143
24	398.604,619 399.532,859	25	398.607,673 399.529,304	4.687
27	398.620,668 399.513,905	28	398.625,653 399.507,423	8.177
30	398.630,534 399.500,773	31	398.633,476 399.508,022	7.823
33	398.624,149 399.518,498	34	398.620,777 399.522,552	5.273
36	398.612,785 399.532,871	37	398.612,552 399.533,586	0.752
39	398.609,134 399.537,238	40	398.605,454 399.541,387	5.546

**** Lungimile segmentelor sunt determinate în planul de proiecţie Stereo 70 şi sunt rotunjite la 1 milimetru.**
***** Distanţa dintre puncte este formată din segmente cumulate ce sunt mai mici decât valoarea 1 milimetru.**

Neutilizabil în secțiunil civil

DATE DESPRE IMOBILUL NR. 896

Oficiul de Cadastru şi Publicitate Imobiliară GORJ
Biroul de Cadastru şi Publicitate Imobiliară Targu Jiu

A. Partea I. Descrierea imobilului

TEREN Intravilan

Adresa: Loc. Zorlesti, Str Principală, Nr. 84, Jud. Gorj

Nr. Crt	Nr cadastral Nr. topografic	Suprafaţa* (mp)	Observaţii / Referinţe
A1		1.630	Sector cadastral:8 Teren neimprejmuit;

Construcţii

Crt	Nr cadastral Nr. topografic	Adresa	Observaţii / Referinţe
A1.1		Loc. Zorlesti, Str Principală, Nr. 84, Jud. Gorj	Nr. niveluri:1; S. construita la sol:77 mp; S. construita desfasurata:77 mp; LOCUINTA

B. Partea II. Proprietari şi acte

Inscrieri privitoare la dreptul de proprietate şi alte drepturi reale		Referinţe
0 / 01/06/2026		
Act Normativ nr. 7, din 13/03/1996 emis de PARLAMENTUL ROMANIEI;		
B1	Intabulare, drept de PROPRIETATE, dobandit prin Lege, cota actuala 1/1	A1
	1) **NEIDENTIFICAT NEIDENTIFICAT**	
/		
Act Administrativ nr. 5350, din 13/07/2026 emis de PRIMARIA PRIGORIA;		
B2	Se noteaza posesia faptica in favoarea lui POPESCU FLORIN	A1
	1) **POPESCU FLORIN**	
Act Normativ nr. 7, din 13/03/1996 emis de PARLAMENTUL ROMANIEI;		
B3	Intabulare, drept de PROPRIETATE, dobandit prin Lege, cota actuala 1/1	A1.1
	1) **POPESCU FLORIN**	

C. Partea III. SARCINI .

Inscrieri privind dezmembramintele dreptului de proprietate, drepturi reale de garanţie şi sarcini	Referinţe
NU SUNT	

Neutilizabil în circuitul civil

Anexa Nr. 1 La Partea I

Teren

Nr cadastral	Suprafaţa (mp)*	Observaţii / Referinţe
	1.630	

* Suprafaţa este determinată in planul de proiecţie Stereo 70.

DETALII LINIARE IMOBIL

Date referitoare la teren

Crt	Categorie folosință	Intra vilan	Suprafaţa (mp)	Tarla	Parcelă	Nr. topo	Observaţii / Referinţe
1	curti constructii	DA	265	11	336, 337	-	
2	arabil	DA	1.033	11	336, 337	-	
3	faneata	DA	332	11	336, 337	-	

Date referitoare la construcţii

Crt	Număr	Destinaţie construcţie	Supraf. (mp)	Situaţie juridică	Observaţii / Referinţe
A1.1		constructii de locuinte	77	Cu acte	Nr. niveluri:1; S. construita la sol:77 mp; S. construita desfasurata:77 mp; LOCUINTA

Lungime Segmente

1) Valorile lungimilor segmentelor sunt obţinute din proiecţie în plan.

Punct început	X / Y	Punct sfârşit	X / Y	Lungime segment (** (m)
1	398.624,784 399.581,563	2	398.618,896 399.587,623	8.449
3	398.613,06 399.593,64	4	398.609,288 399.597,662	5.514

Punct început	X / Y	Punct sfârşit	X / Y	Lungime segment (** (m)
2	398.618,896 399.587,623	3	398.613,06 399.593,64	8.382
4	398.609,288 399.597,662	5	398.607,362 399.599,494	2.658

Document care conține date cu caracter personal, protejat de prevederile Regulamentului (UE) nr. 679/2016 și Legii 190/2018

Punct început	X / Y	Punct sfârşit	X / Y	Lungime segment (** (m)
5	398.607,362 399.599,494	6	398.601,397 399.598,815	6.004
7	398.598,201 399.598,399	8	398.594,788 399.598,001	3.436
9	398.588,889 399.597,247	10	398.585,271 399.596,815	3.644
11	398.589,126 399.591,355	12	398.594,494 399.584,32	8.849
13	398.601,154 399.576,649	14	398.605,656 399.571,926	6.525
15	398.608,971 399.568,624	16	398.613,678 399.563,553	6.919
17	398.617,067 399.559,775	18	398.622,458 399.554,294	7.688
19	398.626,143 399.550,341	20	398.631,368 399.544,817	7.604
21	398.635,14 399.540,446	22	398.640,688 399.534,572	8.08
23	398.642,302 399.536,002	24	398.644,864 399.537,455	2.945
25	398.649,632 399.539,63	26	398.655,526 399.541,582	6.209
27	398.660,525 399.543,396	28	398.656,667 399.546,758	5.117
29	398.653,061 399.550,99	30	398.647,844 399.557,788	8.569
31	398.642,156 399.563,932	32	398.632,642 399.573,781	13.694

Punct început	X / Y	Punct sfârşit	X / Y	Lungime segment (** (m)
6	398.601,397 399.598,815	7	398.598,201 399.598,399	3.223
8	398.594,788 399.598,001	9	398.588,889 399.597,247	5.947
10	398.585,271 399.596,815	11	398.589,126 399.591,355	6.684
12	398.594,494 399.584,32	13	398.601,154 399.576,649	10.159
14	398.605,656 399.571,926	15	398.608,971 399.568,624	4.679
16	398.613,678 399.563,553	17	398.617,067 399.559,775	5.075
18	398.622,458 399.554,294	19	398.626,143 399.550,341	5.404
20	398.631,368 399.544,817	21	398.635,14 399.540,446	5.774
22	398.640,688 399.534,572	23	398.642,302 399.536,002	2.156
24	398.644,864 399.537,455	25	398.649,632 399.539,63	5.241
26	398.655,526 399.541,582	27	398.660,525 399.543,396	5.318
28	398.656,667 399.546,758	29	398.653,061 399.550,99	5.56
30	398.647,844 399.557,788	31	398.642,156 399.563,932	8.373
32	398.632,642 399.573,781	1	398.624,784 399.581,563	11.059

**** Lungimile segmentelor sunt determinate în planul de proiecţie Stereo 70 şi sunt rotunjite la 1 milimetru.**
***** Distanţa dintre puncte este formată din segmente cumulate ce sunt mai mici decât valoarea 1 milimetru.**

Neutilizabil în circuitul civil

DATE DESPRE IMOBILUL NR. 897

Oficiul de Cadastru şi Publicitate Imobiliară GORJ
Biroul de Cadastru şi Publicitate Imobiliară Targu Jiu

A. Partea I. Descrierea imobilului

TEREN Necunoscut

Adresa: Loc. Zorlesti, Jud. Gorj

Nr. Crt	Nr cadastral Nr. topografic	Suprafaţa* (mp)	Observaţii / Referinţe
A1		1.518	Sector cadastral:8 Teren neimprejmuit;

B. Partea II. Proprietari şi acte

Inscrieri privitoare la dreptul de proprietate şi alte drepturi reale		Referinţe
0 / 01/06/2026		
Act Normativ nr. 7, din 13/03/1996 emis de PARLAMENTUL ROMANIEI;		
B1	Intabulare, drept de PROPRIETATE, dobandit prin Lege, cota actuala 1/1	A1
	1) **NEIDENTIFICAT NEIDENTIFICAT**	
/		
Act Administrativ nr. 5350, din 13/07/2026 emis de PRIMARIA PRIGORIA;		
B2	Se noteaza posesia faptica in favoarea lui CIONTOIU GHEORGHE	A1
	1) **CIONTOIU GHEORGHE**	

C. Partea III. SARCINI .

Inscrieri privind dezmembramintele dreptului de proprietate, drepturi reale de garanţie şi sarcini	Referinţe
NU SUNT	

Neutilizabil în circuitul civil

Anexa Nr. 1 La Partea I

Teren

Nr cadastral	Suprafaţa (mp)*	Observaţii / Referinţe
	1.518	

* Suprafaţa este determinată in planul de proiecţie Stereo 70.

DETALII LINIARE IMOBIL

Date referitoare la teren

Crt	Categorie folosință	Intra vilan	Suprafaţa (mp)	Tarla	Parcelă	Nr. topo	Observaţii / Referinţe
1	arabil	DA	1.416	11	338	-	
2	arabil	NU	102	11	338	-	

Lungime Segmente

1) Valorile lungimilor segmentelor sunt obţinute din proiecţie în plan.

Punct început	X / Y	Punct sfârşit	X / Y	Lungime segment (** (m)
1	398.655,717 399.577,539	2	398.647,96 399.584,616	10.5
3	398.644,609 399.587,374	4	398.641,554 399.589,79	3.895
5	398.635,98 399.594,957	6	398.628,079 399.602,508	10.929
7	398.624,269 399.606,5	8	398.619,336 399.604,064	5.502

Punct început	X / Y	Punct sfârşit	X / Y	Lungime segment (** (m)
2	398.647,96 399.584,616	3	398.644,609 399.587,374	4.34
4	398.641,554 399.589,79	5	398.635,98 399.594,957	7.6
6	398.628,079 399.602,508	7	398.624,269 399.606,5	5.518
8	398.619,336 399.604,064	9	398.615,109 399.602,186	4.625

Document care conține date cu caracter personal, protejat de prevederile Regulamentului (UE) nr. 679/2016 și Legii 190/2018

Punct început	X / Y	Punct sfârşit	X / Y	Lungime segment (** (m)
9	398.615,109 399.602,186	10	398.611,14 399.600,618	4.268
11	398.609,159 399.600,029	12	398.608,662 399.599,825	0.537
13	398.608,346 399.599,787	14	398.607,362 399.599,494	1.027
15	398.609,288 399.597,662	16	398.613,06 399.593,64	5.514
17	398.618,896 399.587,623	18	398.624,784 399.581,563	8.449
19	398.632,642 399.573,781	20	398.642,156 399.563,932	13.694
21	398.647,844 399.557,788	22	398.653,061 399.550,99	8.569
23	398.656,667 399.546,758	24	398.660,525 399.543,396	5.117
25	398.675,126 399.538,956	26	398.685,897 399.536,526	11.042
27	398.663,381 399.567,827	1	398.655,717 399.577,539	12.372

Punct început	X / Y	Punct sfârşit	X / Y	Lungime segment (** (m)
10	398.611,14 399.600,618	11	398.609,159 399.600,029	2.067
12	398.608,662 399.599,825	13	398.608,346 399.599,787	0.318
14	398.607,362 399.599,494	15	398.609,288 399.597,662	2.658
16	398.613,06 399.593,64	17	398.618,896 399.587,623	8.382
18	398.624,784 399.581,563	19	398.632,642 399.573,781	11.059
20	398.642,156 399.563,932	21	398.647,844 399.557,788	8.373
22	398.653,061 399.550,99	23	398.656,667 399.546,758	5.56
24	398.660,525 399.543,396	25	398.675,126 399.538,956	15.261
26	398.685,897 399.536,526	27	398.663,381 399.567,827	38.558

** Lungimile segmentelor sunt determinate în planul de proiecţie Stereo 70 şi sunt rotunjite la 1 milimetru.
*** Distanţa dintre puncte este formată din segmente cumulate ce sunt mai mici decât valoarea 1 milimetru.

Neutilizabil în circuitul civil

DATE DESPRE IMOBILUL NR. 899

Oficiul de Cadastru şi Publicitate Imobiliară GORJ
Biroul de Cadastru şi Publicitate Imobiliară Targu Jiu

A. Partea I. Descrierea imobilului

TEREN Necunoscut

Adresa: Loc. Zorlesti, Str Principală, Nr. 88, Jud. Gorj

Nr. Crt	Nr cadastral Nr. topografic	Suprafaţa* (mp)	Observaţii / Referinţe
A1		3.494	Sector cadastral:8 Teren neimprejmuit;

Construcţii

Crt	Nr cadastral Nr. topografic	Adresa	Observaţii / Referinţe
A1.1		Loc. Zorlesti, Str Principală, Nr. 88, Jud. Gorj	Nr. niveluri:3; S. construita la sol:92 mp; LOCUINTA D+P+M
A1.2		Loc. Zorlesti, Str Principală, Nr. 88, Jud. Gorj	Nr. niveluri:1; S. construita la sol:56 mp; S. construita desfasurata:56 mp; ANEXA

B. Partea II. Proprietari şi acte

Inscrieri privitoare la dreptul de proprietate şi alte drepturi reale		Referinţe
0 / 01/06/2026		
Act Normativ nr. 7, din 13/03/1996 emis de PARLAMENTUL ROMANIEI;		
B1	Intabulare, drept de PROPRIETATE, dobandit prin Lege, cota actuala 1/1	A1
	1) **NEIDENTIFICAT NEIDENTIFICAT**	
/		
Act Administrativ nr. 5350, din 13/07/2026 emis de PRIMARIA PRIGORIA;		
B2	Se noteaza posesia faptica in favoarea lui LĂRGEANU ION	A1
	1) **LĂRGEANU ION**	
Act Normativ nr. 7, din 13/03/1996 emis de PARLAMENTUL ROMANIEI;		
B3	Intabulare, drept de PROPRIETATE, dobandit prin Lege, cota actuala 1/1	A1.1, A1.2
	1) **LĂRGEANU ION**	

C. Partea III. SARCINI .

Inscrieri privind dezmembramintele dreptului de proprietate, drepturi reale de garanţie şi sarcini	Referinţe
NU SUNT	

Neautentificat în circuitul civil

Anexa Nr. 1 La Partea I

Teren

Nr cadastral	Suprafaţa (mp)*	Observaţii / Referinţe
	3.494	

* Suprafaţa este determinată in planul de proiecţie Stereo 70.

DETALII LINIARE IMOBIL

Date referitoare la teren

Crt	Categorie folosință	Intra vilan	Suprafaţa (mp)	Tarla	Parcelă	Nr. topo	Observaţii / Referinţe
1	curti constructii	DA	777	11	341, 342	-	
2	vie	DA	68	11	341, 342	-	
3	arabil	DA	953	11	341, 342	-	
4	arabil	NU	1.696	11	341, 342	-	

Date referitoare la construcţii

Crt	Număr	Destinaţie construcţie	Supraf. (mp)	Situaţie juridică	Observaţii / Referinţe
A1.1		constructii de locuinte	92	Cu acte	Nr. niveluri:3; S. construita la sol:92 mp; LOCUINTA D+P+M
A1.2		constructii anexa	56	Cu acte	Nr. niveluri:1; S. construita la sol:56 mp; S. construita desfasurata:56 mp; ANEXA

Lungime Segmente

1) Valorile lungimilor segmentelor sunt obţinute din proiecţie în plan.

Punct început	X / Y	Punct sfârşit	X / Y	Lungime segment (** (m)	Punct început	X / Y	Punct sfârşit	X / Y	Lungime segment (** (m)

Punct început	X / Y	Punct sfârşit	X / Y	Lungime segment (** (m)
1	398.731,806 399.502,413	2	398.734,736 399.497,17	6.006
3	398.742,766 399.499,259	4	398.757,075 399.502,906	14.766
5	398.747,591 399.517,066	6	398.740,131 399.528,525	13.673
7	398.733,552 399.538,612	8	398.725,509 399.550,943	14.722
9	398.718,071 399.562,567	10	398.703,863 399.584,686	26.289
11	398.701,488 399.587,826	12	398.697,024 399.594,188	7.772
13	398.692,736 399.601,01	14	398.685,08 399.611,84	13.263
15	398.681,865 399.615,846	16	398.674,307 399.626,123	12.757
17	398.671,717 399.629,855	18	398.668,549 399.633,966	5.19
19	398.663,732 399.631,26	20	398.660,288 399.629,11	4.06
21	398.655,188 399.626,051	22	398.652,033 399.624,169	3.674
23	398.647,299 399.621,267	24	398.641,934 399.617,901	6.333
25	398.643,816 399.615,875	26	398.646,991 399.612,949	4.318
27	398.662,211 399.600,339	28	398.668,29 399.594,522	8.414
29	398.673,541 399.589,631	30	398.677,084 399.585,281	5.61
31	398.681,583 399.579,876	32	398.685,008 399.574,933	6.014
33	398.693,521 399.562,537	34	398.701,915 399.549,144	15.806
35	398.712,781 399.531,899	36	398.723,065 399.515,935	18.99

Punct început	X / Y	Punct sfârşit	X / Y	Lungime segment (** (m)
2	398.734,736 399.497,17	3	398.742,766 399.499,259	8.297
4	398.757,075 399.502,906	5	398.747,591 399.517,066	17.043
6	398.740,131 399.528,525	7	398.733,552 399.538,612	12.043
8	398.725,509 399.550,943	9	398.718,071 399.562,567	13.8
10	398.703,863 399.584,686	11	398.701,488 399.587,826	3.937
12	398.697,024 399.594,188	13	398.692,736 399.601,01	8.058
14	398.685,08 399.611,84	15	398.681,865 399.615,846	5.137
16	398.674,307 399.626,123	17	398.671,717 399.629,855	4.543
18	398.668,549 399.633,966	19	398.663,732 399.631,26	5.525
20	398.660,288 399.629,11	21	398.655,188 399.626,051	5.947
22	398.652,033 399.624,169	23	398.647,299 399.621,267	5.553
24	398.641,934 399.617,901	25	398.643,816 399.615,875	2.765
26	398.646,991 399.612,949	27	398.662,211 399.600,339	19.765
28	398.668,29 399.594,522	29	398.673,541 399.589,631	7.176
30	398.677,084 399.585,281	31	398.681,583 399.579,876	7.032
32	398.685,008 399.574,933	33	398.693,521 399.562,537	15.038
34	398.701,915 399.549,144	35	398.712,781 399.531,899	20.383
36	398.723,065 399.515,935	1	398.731,806 399.502,413	16.101

**** Lungimile segmentelor sunt determinate în planul de proiecţie Stereo 70 şi sunt rotunjite la 1 milimetru.**
***** Distanţa dintre puncte este formată din segmente cumulate ce sunt mai mici decât valoarea 1 milimetru.**

Neutilizabil în circuitul civil

DATE DESPRE IMOBILUL NR. 901

Oficiul de Cadastru şi Publicitate Imobiliară GORJ
Biroul de Cadastru şi Publicitate Imobiliară Targu Jiu

A. Partea I. Descrierea imobilului

TEREN Necunoscut

Adresa: Loc. Zorlesti, Str Principală, Nr. 92, Jud. Gorj

Nr. Crt	Nr cadastral Nr. topografic	Suprafaţa* (mp)	Observaţii / Referinţe
A1		3.141	Sector cadastral:8 Teren neimprejmuit;

Construcţii

Crt	Nr cadastral Nr. topografic	Adresa	Observaţii / Referinţe
A1.1		Loc. Zorlesti, Str Principală, Nr. 92, Jud. Gorj	Nr. niveluri:1; S. construita la sol:44 mp; S. construita desfasurata:44 mp; LOCUINTA

B. Partea II. Proprietari şi acte

Inscrieri privitoare la dreptul de proprietate şi alte drepturi reale		Referinţe
0 / 01/06/2026		
Act Normativ nr. 7, din 13/03/1996 emis de PARLAMENTUL ROMANIEI;		
B1	Intabulare, drept de PROPRIETATE, dobandit prin Lege, cota actuala 1/1	A1
	1) **NEIDENTIFICAT NEIDENTIFICAT**	
/		
Act Administrativ nr. 5350, din 13/07/2026 emis de PRIMARIA PRIGORIA;		
B2	Se noteaza posesia faptica in favoarea lui CIONTOIU AURELIA	A1
	1) **CIONTOIU AURELIA**	
Act Normativ nr. 7, din 13/03/1996 emis de PARLAMENTUL ROMANIEI;		
B3	Intabulare, drept de PROPRIETATE, dobandit prin Lege, cota actuala 1/1	A1.1
	1) **CIONTOIU AURELIA**	

C. Partea III. SARCINI .

Inscrieri privind dezmembramintele dreptului de proprietate, drepturi reale de garanţie şi sarcini	Referinţe
NU SUNT	

Neutilizabil în circuitul civil

Anexa Nr. 1 La Partea I

Teren

Nr cadastral	Suprafaţa (mp)*	Observaţii / Referinţe
	3.141	

* Suprafaţa este determinată in planul de proiecţie Stereo 70.

DETALII LINIARE IMOBIL

Date referitoare la teren

Crt	Categorie folosință	Intra vilan	Suprafaţa (mp)	Tarla	Parcelă	Nr. topo	Observaţii / Referinţe
1	curti constructii	DA	396	11	343/1, 345, 346, 346/1, 347	-	
2	faneata	DA	567	11	343/1, 345, 346, 346/1, 347	-	
3	arabil	DA	440	11	343/1, 345, 346, 346/1, 347	-	
4	arabil	NU	1.233	11	343/1, 345, 346, 346/1, 347	-	
5	faneata	NU	505	11	343/1, 345, 346, 346/1, 347	-	

Date referitoare la construcţii

Crt	Număr	Destinaţie construcţie	Supraf. (mp)	Situaţie juridică	Observaţii / Referinţe
A1.1		constructii de locuinte	44	Cu acte	Nr. niveluri:1; S. construita la sol:44 mp; S. construita desfasurata:44 mp; LOCUINTA

Document care conține date cu caracter personal, protejat de prevederile Regulamentului (UE) nr. 679/2016 și Legii 190/2018

Lungime Segmente
1) Valorile lungimilor segmentelor sunt obţinute din proiecţie în plan.

Punct început	X / Y	Punct sfârşit	X / Y	Lungime segment (** (m)
1	398.754,176 399.572,759	2	398.743,533 399.590,002	20.263
3	398.735,751 399.602,575	4	398.730,683 399.611,316	10.104
5	398.724,172 399.621,072	6	398.704,762 399.648,397	33.517
7	398.700,973 399.654,01	8	398.700,255 399.653,508	0.876
9	398.697,938 399.652,09	10	398.697,121 399.651,53	0.99
11	398.692,161 399.648,239	12	398.687,543 399.645,186	5.536
13	398.685,462 399.644,322	14	398.691,344 399.634,623	11.343
15	398.693,102 399.631,575	16	398.696,116 399.626,44	5.954
17	398.699,325 399.621,795	18	398.705,925 399.611,918	11.879
19	398.711,287 399.603,368	20	398.715,799 399.597,413	7.471
21	398.722,693 399.585,454	22	398.730,252 399.573,755	13.929
23	398.739,2 399.560,268	24	398.746,774 399.547,891	14.511
25	398.753,749 399.537,521	26	398.760,68 399.527,165	12.461
27	398.767,427 399.516,174	28	398.771,049 399.509,578	7.525
29	398.789,664 399.515,121	30	398.786,125 399.520,701	6.608
31	398.781,661 399.528,041	32	398.776,011 399.537,298	10.845
33	398.769,252 399.548,18	1	398.754,176 399.572,759	28.834

Punct început	X / Y	Punct sfârşit	X / Y	Lungime segment (** (m)
2	398.743,533 399.590,002	3	398.735,751 399.602,575	14.786
4	398.730,683 399.611,316	5	398.724,172 399.621,072	11.729
6	398.704,762 399.648,397	7	398.700,973 399.654,01	6.772
8	398.700,255 399.653,508	9	398.697,938 399.652,09	2.716
10	398.697,121 399.651,53	11	398.692,161 399.648,239	5.953
12	398.687,543 399.645,186	13	398.685,462 399.644,322	2.253
14	398.691,344 399.634,623	15	398.693,102 399.631,575	3.519
16	398.696,116 399.626,44	17	398.699,325 399.621,795	5.646
18	398.705,925 399.611,918	19	398.711,287 399.603,368	10.092
20	398.715,799 399.597,413	21	398.722,693 399.585,454	13.804
22	398.730,252 399.573,755	23	398.739,2 399.560,268	16.185
24	398.746,774 399.547,891	25	398.753,749 399.537,521	12.498
26	398.760,68 399.527,165	27	398.767,427 399.516,174	12.897
28	398.771,049 399.509,578	29	398.789,664 399.515,121	19.423
30	398.786,125 399.520,701	31	398.781,661 399.528,041	8.591
32	398.776,011 399.537,298	33	398.769,252 399.548,18	12.81

**** Lungimile segmentelor sunt determinate în planul de proiecţie Stereo 70 şi sunt rotunjite la 1 milimetru.**
***** Distanţa dintre puncte este formată din segmente cumulate ce sunt mai mici decât valoarea 1 milimetru.**

Neutilizabil în circuitul civil

DATE DESPRE IMOBILUL NR. 903

Oficiul de Cadastru şi Publicitate Imobiliară GORJ
Biroul de Cadastru şi Publicitate Imobiliară Targu Jiu

A. Partea I. Descrierea imobilului

TEREN Necunoscut

Adresa: Loc. Zorlesti, Jud. Gorj

Nr. Crt	Nr cadastral Nr. topografic	Suprafaţa* (mp)	Observaţii / Referinţe
A1		681	Sector cadastral:8 Teren neimprejmuit;

B. Partea II. Proprietari şi acte

Inscrieri privitoare la dreptul de proprietate şi alte drepturi reale		Referinţe
0 / 06/06/2026		
Act Administrativ nr. 5350, din 13/07/2026 emis de PRIMARIA PRIGORIA;		
B1	Inscrierea posesiei, drept de PROPRIETATE, dobandit prin Lege, cota actuala 1/1	A1
	1) **NEIDENTIFICAT NEIDENTIFICAT**	
/		
Act Normativ nr. 7, din 13/03/1996 emis de PARLAMENTUL ROMANIEI;		
B2	Se noteaza mentiunea de proprietar neidentificat	A1

C. Partea III. SARCINI .

Inscrieri privind dezmembramintele dreptului de proprietate, drepturi reale de garanţie şi sarcini	Referinţe
NU SUNT	

Neutilizabil în circuitul civil

Anexa Nr. 1 La Partea I

Teren

Nr cadastral	Suprafaţa (mp)*	Observaţii / Referinţe
	681	

* Suprafaţa este determinată in planul de proiecţie Stereo 70.

DETALII LINIARE IMOBIL

Date referitoare la teren

Crt	Categorie folosință	Intra vilan	Suprafaţa (mp)	Tarla	Parcelă	Nr. topo	Observaţii / Referinţe
1	drum	DA	387	11	353	-	
2	drum	NU	294	11	353	-	

Lungime Segmente

1) Valorile lungimilor segmentelor sunt obţinute din proiecţie în plan.

Punct început	X / Y	Punct sfârşit	X / Y	Lungime segment (** (m)
1	398.782,673 399.619,001	2	398.779,63 399.623,291	5.26
3	398.776,389 399.628,481	4	398.772,704 399.634,254	6.849
5	398.767,888 399.641,87	6	398.764,447 399.647,293	6.423
7	398.760,833 399.653,121	8	398.757,751 399.657,936	5.717

Punct început	X / Y	Punct sfârşit	X / Y	Lungime segment (** (m)
2	398.779,63 399.623,291	3	398.776,389 399.628,481	6.119
4	398.772,704 399.634,254	5	398.767,888 399.641,87	9.011
6	398.764,447 399.647,293	7	398.760,833 399.653,121	6.858
8	398.757,751 399.657,936	9	398.753,434 399.664,591	7.933

Document care conține date cu caracter personal, protejat de prevederile Regulamentului (UE) nr. 679/2016 și Legii 190/2018

Punct început	X / Y	Punct sfârşit	X / Y	Lungime segment (** (m)
9	398.753,434 399.664,591	10	398.751,437 399.667,563	3.581
11	398.744,309 399.677,313	12	398.741,874 399.681,412	4.768
13	398.738,734 399.679,432	14	398.737,762 399.678,826	1.145
15	398.756,13 399.649,957	16	398.773,36 399.621,931	32.899
17	398.772,706 399.614,143	18	398.772,101 399.605,933	8.232
19	398.772,472 399.602,896	20	398.775,271 399.587,846	15.308
21	398.776,413 399.581,702	22	398.781,509 399.591,148	10.733
23	398.780,836 399.598,644	24	398.781,381 399.605,245	6.623
25	398.781,639 399.610,201	1	398.782,673 399.619,001	8.861

Punct început	X / Y	Punct sfârşit	X / Y	Lungime segment (** (m)
10	398.751,437 399.667,563	11	398.744,309 399.677,313	12.078
12	398.741,874 399.681,412	13	398.738,734 399.679,432	3.712
14	398.737,762 399.678,826	15	398.756,13 399.649,957	34.217
16	398.773,36 399.621,931	17	398.772,706 399.614,143	7.815
18	398.772,101 399.605,933	19	398.772,472 399.602,896	3.06
20	398.775,271 399.587,846	21	398.776,413 399.581,702	6.249
22	398.781,509 399.591,148	23	398.780,836 399.598,644	7.526
24	398.781,381 399.605,245	25	398.781,639 399.610,201	4.963

** Lungimile segmentelor sunt determinate în planul de proiecţie Stereo 70 şi sunt rotunjite la 1 milimetru.
*** Distanţa dintre puncte este formată din segmente cumulate ce sunt mai mici decât valoarea 1 milimetru.

Neutilizabil în circuitul civil

DATE DESPRE IMOBILUL NR. 905

Oficiul de Cadastru şi Publicitate Imobiliară GORJ
Biroul de Cadastru şi Publicitate Imobiliară Targu Jiu

A. Partea I. Descrierea imobilului

TEREN Necunoscut

Adresa: Loc. Zorlesti, Jud. Gorj

Nr. Crt	Nr cadastral Nr. topografic	Suprafaţa* (mp)	Observaţii / Referinţe
A1		1.188	Sector cadastral:8 Teren neimprejmuit;

B. Partea II. Proprietari şi acte

Inscrieri privitoare la dreptul de proprietate şi alte drepturi reale		Referinţe
0 / 01/06/2026		
Act Normativ nr. 7, din 13/03/1996 emis de PARLAMENTUL ROMANIEI;		
B1	Intabulare, drept de PROPRIETATE, dobandit prin Lege, cota actuala 1/1	A1
	1) **NEIDENTIFICAT NEIDENTIFICAT**	
/		
Act Administrativ nr. 5350, din 13/07/2026 emis de PRIMARIA PRIGORIA;		
B2	Se noteaza posesia faptica in favoarea lui POPESCU AURICA	A1
	1) **POPESCU N. AURICA**	

C. Partea III. SARCINI .

Inscrieri privind dezmembramintele dreptului de proprietate, drepturi reale de garanţie şi sarcini	Referinţe
NU SUNT	

Neutilizabil în circuitul civil

Anexa Nr. 1 La Partea I

Teren

Nr cadastral	Suprafaţa (mp)*	Observaţii / Referinţe
	1.188	

* Suprafaţa este determinată in planul de proiecţie Stereo 70.

DETALII LINIARE IMOBIL

Date referitoare la teren

Crt	Categorie folosință	Intra vilan	Suprafaţa (mp)	Tarla	Parcelă	Nr. topo	Observaţii / Referinţe
1	curti constructii	DA	58	12	359, 360, 361	-	
2	faneata	DA	428	12	359, 360, 361	-	
3	arabil	DA	590	12	359, 360, 361	-	
4	arabil	NU	112	12	359, 360, 361	-	

Lungime Segmente

1) Valorile lungimilor segmentelor sunt obţinute din proiecţie în plan.

Punct început	X / Y	Punct sfârşit	X / Y	Lungime segment (** (m)
1	398.817,992 399.697,719	2	398.812,271 399.707,925	11.7
3	398.804,054 399.719,415	4	398.803,812 399.719,324	0.259

Punct început	X / Y	Punct sfârşit	X / Y	Lungime segment (** (m)
2	398.812,271 399.707,925	3	398.804,054 399.719,415	14.126
4	398.803,812 399.719,324	5	398.802,923 399.719,005	0.945

Document care conține date cu caracter personal, protejat de prevederile Regulamentului (UE) nr. 679/2016 și Legii 190/2018

Punct început	X / Y	Punct sfârşit	X / Y	Lungime segment (** (m)
5	398.802,923 399.719,005	6	398.795,437 399.715,234	8.382
7	398.791,586 399.712,878	8	398.791,098 399.712,565	0.58
9	398.796,143 399.703,298	10	398.801,161 399.695,565	9.218
11	398.805,654 399.687,657	12	398.810,209 399.680,174	8.76
13	398.816,676 399.669,002	14	398.821,974 399.660,105	10.355
15	398.826,866 399.650,773	16	398.829,332 399.649,495	2.777
17	398.833,905 399.647,952	18	398.842,407 399.646,084	8.705
19	398.845,057 399.646,53	20	398.842,446 399.652,594	6.602
21	398.837,677 399.661,052	22	398.830,632 399.674,311	15.014
23	398.826,103 399.682,821	24	398.821,711 399.690,056	8.464

Punct început	X / Y	Punct sfârşit	X / Y	Lungime segment (** (m)
6	398.795,437 399.715,234	7	398.791,586 399.712,878	4.515
8	398.791,098 399.712,565	9	398.796,143 399.703,298	10.551
10	398.801,161 399.695,565	11	398.805,654 399.687,657	9.095
12	398.810,209 399.680,174	13	398.816,676 399.669,002	12.909
14	398.821,974 399.660,105	15	398.826,866 399.650,773	10.537
16	398.829,332 399.649,495	17	398.833,905 399.647,952	4.826
18	398.842,407 399.646,084	19	398.845,057 399.646,53	2.687
20	398.842,446 399.652,594	21	398.837,677 399.661,052	9.71
22	398.830,632 399.674,311	23	398.826,103 399.682,821	9.64
24	398.821,711 399.690,056	1	398.817,992 399.697,719	8.518

**** Lungimile segmentelor sunt determinate în planul de proiecţie Stereo 70 şi sunt rotunjite la 1 milimetru.**
***** Distanţa dintre puncte este formată din segmente cumulate ce sunt mai mici decât valoarea 1 milimetru.**

Neutilizabil în circuitul civil

DATE DESPRE IMOBILUL NR. 908

Oficiul de Cadastru şi Publicitate Imobiliară GORJ
Biroul de Cadastru şi Publicitate Imobiliară Targu Jiu

A. Partea I. Descrierea imobilului

TEREN Necunoscut

Adresa: Loc. Zorlesti, Jud. Gorj

Nr. Crt	Nr cadastral Nr. topografic	Suprafaţa* (mp)	Observaţii / Referinţe
A1		2.987	Sector cadastral:8 Teren neimprejmuit;

B. Partea II. Proprietari şi acte

Inscrieri privitoare la dreptul de proprietate şi alte drepturi reale		Referinţe
0 / 06/06/2026		
Act Administrativ nr. 5350, din 13/07/2026 emis de PRIMARIA PRIGORIA;		
B1	Inscrierea posesiei, drept de PROPRIETATE, dobandit prin Lege, cota actuala 1/1	A1
	1) **NEIDENTIFICAT NEIDENTIFICAT**	
/		
Act Normativ nr. 7, din 13/03/1996 emis de PARLAMENTUL ROMANIEI;		
B2	Se noteaza mentiunea de proprietar neidentificat	A1

C. Partea III. SARCINI .

Inscrieri privind dezmembramintele dreptului de proprietate, drepturi reale de garanţie şi sarcini	Referinţe
NU SUNT	

Neutilizabil în circuitul civil

Anexa Nr. 1 La Partea I

Teren

Nr cadastral	Suprafaţa (mp)*	Observaţii / Referinţe
	2.987	

* Suprafaţa este determinată in planul de proiecţie Stereo 70.

DETALII LINIARE IMOBIL

Date referitoare la teren

Crt	Categorie folosință	Intra vilan	Suprafaţa (mp)	Tarla	Parcelă	Nr. topo	Observaţii / Referinţe
1	arabil	DA	1.559	12	364	-	
2	arabil	NU	1.428	12	364	-	

Lungime Segmente
1) Valorile lungimilor segmentelor sunt obţinute din proiecţie în plan.

Punct început	X / Y	Punct sfârşit	X / Y	Lungime segment (** (m)
1	398.906,853 399.697,337	2	398.904,763 399.702,267	5.355
2	398.904,763 399.702,267	3	398.898,063 399.718,657	17.707
3	398.898,063 399.718,657	4	398.891,273 399.735,627	18.278
4	398.891,273 399.735,627	5	398.882,153 399.752,987	19.61

Document care conține date cu caracter personal, protejat de prevederile Regulamentului (UE) nr. 679/2016 și Legii 190/2018

Punct început	X / Y	Punct sfârşit	X / Y	Lungime segment (** (m)
5	398.882,153 399.752,987	6	398.881,941 399.752,878	0.238
6	398.881,941 399.752,878	7	398.871,909 399.747,723	11.279
7	398.871,909 399.747,723	8	398.859,245 399.741,969	13.91
8	398.859,245 399.741,969	9	398.864,293 399.731,063	12.018
9	398.864,293 399.731,063	10	398.869,414 399.719,287	12.841
10	398.869,414 399.719,287	11	398.874,448 399.709,617	10.902
11	398.874,448 399.709,617	12	398.880,866 399.697,181	13.994
12	398.880,866 399.697,181	13	398.886,826 399.684,023	14.445
13	398.886,826 399.684,023	14	398.892,742 399.671,516	13.836
14	398.892,742 399.671,516	15	398.898,316 399.658,702	13.974
15	398.898,316 399.658,702	16	398.906,818 399.637,345	22.987
16	398.906,818 399.637,345	17	398.907,062 399.637,406	0.252
17	398.907,062 399.637,406	18	398.920,208 399.635,154	13.337
18	398.920,208 399.635,154	19	398.934,773 399.631,287	15.07
19	398.934,773 399.631,287	1	398.906,853 399.697,337	71.709

**** Lungimile segmentelor sunt determinate în planul de proiecţie Stereo 70 şi sunt rotunjite la 1 milimetru.**
***** Distanţa dintre puncte este formată din segmente cumulate ce sunt mai mici decât valoarea 1 milimetru.**

Neutilizabil în circuitul civil

DATE DESPRE IMOBILUL NR. 910

Oficiul de Cadastru şi Publicitate Imobiliară GORJ
Biroul de Cadastru şi Publicitate Imobiliară Targu Jiu

A. Partea I. Descrierea imobilului

TEREN Necunoscut

Adresa: Loc. Zorlesti, Str Principală, Nr. 104, Jud. Gorj

Nr. Crt	Nr cadastral Nr. topografic	Suprafaţa* (mp)	Observaţii / Referinţe
A1	36431	1.350	Sector cadastral:8 Teren neimprejmuit;

Construcţii

Crt	Nr cadastral Nr. topografic	Adresa	Observaţii / Referinţe
A1.1	36431-C1	Loc. Zorlesti, Str Principală, Nr. 104, Jud. Gorj	Nr. niveluri:1; S. construita la sol:44 mp; S. construita desfasurata:44 mp; Suprafata desfasurata=44mp. Locuinta P, edificata in anul 1950
A1.2	36431-C2	Loc. Zorlesti, Str Principală, Nr. 104, Jud. Gorj	Nr. niveluri:1; S. construita la sol:43 mp; S. construita desfasurata:43 mp; Suprafata desfasurata=43mp. AnexaP, edificata in anul 1977
A1.3	36431-C3	Loc. Zorlesti, Str Principală, Nr. 104, Jud. Gorj	Nr. niveluri:1; S. construita la sol:56 mp; S. construita desfasurata:56 mp; Suprafata desfasurata=56mp. Anexa P, edificata in anul 1995

B. Partea II. Proprietari şi acte

Inscrieri privitoare la dreptul de proprietate şi alte drepturi reale		Referinţe
45211 / 08/07/2019		
Act Notarial nr. 1236, din 08/12/1969 emis de Notariatul de stat (act administrativ nr 58 din 19.11.1967, emis de Primaria Zorlesti;act administrativ nr 5084 din 05.07.2019, emis de Primaria Prigoria;act administrativ nr 5092 din 05.07.2019, emis de Primaria Prigoria);		
B1	Intabulare, drept de PROPRIETATE, cu titlu de drept cumpărare, dobandit prin Conventie, cota actuala 1/1, cota initiala 1/1	A1, A1.1
	1) **ZORLESCU ILIE** 2) **ZORLESCU GEORGETA**, bun comun	
B2	Intabulare, drept de PROPRIETATE, dobandit prin Construire, cota actuala 1/1, cota initiala 1/1	A1.2, A1.3
	1) **ZORLESCU GEORGETA**, bun comun 2) **ZORLESCU ILIE**	

C. Partea III. SARCINI .

Inscrieri privind dezmembramintele dreptului de proprietate, drepturi reale de garanţie şi sarcini	Referinţe
NU SUNT	

Neautentificat în circuitul civil

Anexa Nr. 1 La Partea I

Teren

Nr cadastral	Suprafaţa (mp)*	Observaţii / Referinţe
36431	1.350	

* Suprafaţa este determinată in planul de proiecţie Stereo 70.

DETALII LINIARE IMOBIL

Date referitoare la teren

Crt	Categorie folosință	Intra vilan	Suprafaţa (mp)	Tarla	Parcelă	Nr. topo	Observaţii / Referinţe
1	curti constructii	DA	333	12	370, 371, 371/1	-	
2	faneata	DA	304	12	370, 371, 371/1	-	
3	arabil	DA	82	12	370, 371, 371/1	-	
4	arabil	NU	631	12	370, 371, 371/1	-	

Date referitoare la construcţii

Crt	Număr	Destinaţie construcţie	Supraf. (mp)	Situaţie juridică	Observaţii / Referinţe
A1.1	36431-C1	constructii de locuinte	44	Cu acte	Nr. niveluri:1; S. construita la sol:44 mp; S. construita desfasurata:44 mp; Suprafata desfasurata=44mp. Locuinta P, edificata in anul 1950
A1.2	36431-C2	constructii anexa	43	Cu acte	Nr. niveluri:1; S. construita la sol:43 mp; S. construita desfasurata:43 mp; Suprafata desfasurata=43mp. AnexaP, edificata in anul 1977
A1.3	36431-C3	constructii anexa	56	Cu acte	Nr. niveluri:1; S. construita la sol:56 mp; S. construita desfasurata:56 mp; Suprafata desfasurata=56mp. Anexa P, edificata in anul 1995

Document care conține date cu caracter personal, protejat de prevederile Regulamentului (UE) nr. 679/2016 și Legii 190/2018

Lungime Segmente
1) Valorile lungimilor segmentelor sunt obţinute din proiecţie în plan.

Punct început	X / Y	Punct sfârşit	X / Y	Lungime segment (** (m)
1	398.941,824 399.754,416	2	398.935,074 399.770,483	17.427
2	398.935,074 399.770,483	3	398.929,475 399.783,809	14.454
3	398.929,475 399.783,809	4	398.925,228 399.778,806	6.563
4	398.925,228 399.778,806	5	398.923,569 399.776,923	2.51
5	398.923,569 399.776,923	6	398.921,113 399.774,135	3.715
6	398.921,113 399.774,135	7	398.926,547 399.760,328	14.838
7	398.926,547 399.760,328	8	398.930,628 399.749,96	11.142
8	398.930,628 399.749,96	9	398.944,652 399.714,329	38.292
9	398.944,652 399.714,329	10	398.955,164 399.687,656	28.67
10	398.955,164 399.687,656	11	398.967,527 399.656,807	33.234
11	398.967,527 399.656,807	12	398.973,712 399.664,51	9.879
12	398.973,712 399.664,51	1	398.941,824 399.754,416	95.394

** Lungimile segmentelor sunt determinate în planul de proiecţie Stereo 70 şi sunt rotunjite la 1 milimetru.
*** Distanţa dintre puncte este formată din segmente cumulate ce sunt mai mici decât valoarea 1 milimetru.

Neutilizabil în circuitul civil

DATE DESPRE IMOBILUL NR. 912

Oficiul de Cadastru şi Publicitate Imobiliară GORJ
Biroul de Cadastru şi Publicitate Imobiliară Targu Jiu

A. Partea I. Descrierea imobilului

TEREN Necunoscut

Adresa: Loc. Zorlesti, Jud. Gorj

Nr. Crt	Nr cadastral Nr. topografic	Suprafaţa* (mp)	Observaţii / Referinţe
A1		1.169	Sector cadastral:8 Teren neimprejmuit;

B. Partea II. Proprietari şi acte

Inscrieri privitoare la dreptul de proprietate şi alte drepturi reale		Referinţe
0 / 06/06/2026		
Act Administrativ nr. 5350, din 13/07/2026 emis de PRIMARIA PRIGORIA;		
B1	Inscrierea posesiei, drept de PROPRIETATE, dobandit prin Lege, cota actuala 1/1	A1
	1) **NEIDENTIFICAT NEIDENTIFICAT**	
/		
Act Normativ nr. 7, din 13/03/1996 emis de PARLAMENTUL ROMANIEI;		
B2	Se noteaza mentiunea de proprietar neidentificat	A1

C. Partea III. SARCINI .

Inscrieri privind dezmembramintele dreptului de proprietate, drepturi reale de garanţie şi sarcini	Referinţe
NU SUNT	

Neutilizabil în circuitul civil

Anexa Nr. 1 La Partea I

Teren

Nr cadastral	Suprafaţa (mp)*	Observaţii / Referinţe
	1.169	

* Suprafaţa este determinată in planul de proiecţie Stereo 70.

DETALII LINIARE IMOBIL

Date referitoare la teren

Crt	Categorie folosință	Intra vilan	Suprafaţa (mp)	Tarla	Parcelă	Nr. topo	Observaţii / Referinţe
1	pasune	DA	1.079	12	375, 376, 378/2	-	
2	pasune	NU	90	12	375, 376, 378/2	-	

Lungime Segmente
1) Valorile lungimilor segmentelor sunt obţinute din proiecţie în plan.

Punct început	X / Y	Punct sfârşit	X / Y	Lungime segment (** (m)
1	398.994,223 399.782,348	2	398.990,817 399.796,178	14.243
2	398.990,817 399.796,178	3	398.987,216 399.809,555	13.853
3	398.987,216 399.809,555	4	398.968,761 399.808,846	18.469
4	398.968,761 399.808,846	5	398.973,953 399.788,281	21.21

Document care conține date cu caracter personal, protejat de prevederile Regulamentului (UE) nr. 679/2016 și Legii 190/2018

Punct început	X / Y	Punct sfârşit	X / Y	Lungime segment (** (m)
5	398.973,953 399.788,281	6	398.981,673 399.760,746	28.597
6	398.981,673 399.760,746	7	398.987,68 399.742,108	19.582
7	398.987,68 399.742,108	8	398.989,241 399.735,598	6.695
8	398.989,241 399.735,598	9	398.997,761 399.709,622	27.338
9	398.997,761 399.709,622	10	398.992,83 399.736,148	26.98
10	398.992,83 399.736,148	11	398.992,475 399.747,31	11.168
11	398.992,475 399.747,31	12	398.999,666 399.761,35	15.774
12	398.999,666 399.761,35	1	398.994,223 399.782,348	21.692

** Lungimile segmentelor sunt determinate în planul de proiecţie Stereo 70 şi sunt rotunjite la 1 milimetru.
*** Distanţa dintre puncte este formată din segmente cumulate ce sunt mai mici decât valoarea 1 milimetru.

Neutilizabil în circuitul civil