DATE DESPRE IMOBILUL NR. 980

Oficiul de Cadastru şi Publicitate Imobiliară GORJ
Biroul de Cadastru şi Publicitate Imobiliară Targu Jiu

A. Partea I. Descrierea imobilului

TEREN Intravilan

Adresa: Loc. Prigoria, Jud. Gorj

Nr. Crt	Nr cadastral Nr. topografic	Suprafaţa* (mp)	Observaţii / Referinţe
A1	36473	Din acte: 2.651 Masurata: 3.616	Sector cadastral:47 Teren neimprejmuit; Suprafata CF 2651mp, pentru suprafata de 965mp se noteaza posesia.

B. Partea II. Proprietari şi acte

Inscrieri privitoare la dreptul de proprietate şi alte drepturi reale		Referinţe
76025 / 30/07/2024		
Act Notarial nr. 2424, din 30/07/2024 emis de NP Badea Silvia (act administrativ nr 5801 din 30.07.2024, emis de PRIMARIA PRIGORIA);		
B1	Intabulare, drept de PROPRIETATEcu titlu de drept cumpărare, dobandit prin Conventie, cota actuala 1/1, cota initiala 1/1	A1
	1) **ROŞU EMANUELA**, bun propriu	
/		
Act Administrativ nr. 5350, din 13/07/2026 emis de PRIMARIA PRIGORIA;		
B2	SE NOTEAZA POSESIA FAPTICA IN FAVOAREA LUI ROȘU EMANUELA	A1
	1) **ROŞU EMANUELA**	
	OBSERVATII: pentru suprafata de 965mp se noteaza posesia.	

C. Partea III. SARCINI .

Inscrieri privind dezmembramintele dreptului de proprietate, drepturi reale de garanţie şi sarcini	Referinţe
NU SUNT	

Neutilizat în circuitul civil

Anexa Nr. 1 La Partea I

Teren

Nr cadastral	Suprafaţa (mp)*	Observaţii / Referinţe
36473	Din acte: 2.651 Masurata: 3.616	Suprafata CF 2651mp, pentru suprafata de 965mp se noteaza posesia.

* Suprafaţa este determinată in planul de proiecţie Stereo 70.

DETALII LINIARE IMOBIL

Date referitoare la teren

Crt	Categorie folosinţă	Intra vilan	Suprafaţa (mp)	Tarla	Parcelă	Nr. topo	Observaţii / Referinţe
1	livada	DA	2.306	73	6974/3, 6975	-	
2	faneata	DA	1.310	73	6974/3, 6975	-	

Lungime Segmente

1) Valorile lungimilor segmentelor sunt obţinute din proiecţie în plan.

Punct început	X / Y	Punct sfârşit	X / Y	Lungime segment (** (m)
1	396.812,406 397.801,027	2	396.798,075 397.816,43	21.039
3	396.787,938 397.824,665	4	396.779,572 397.833,007	11.814
5	396.770,406 397.842,351	6	396.767,843 397.844,524	3.36
7	396.760,759 397.850,53	8	396.756,943 397.850,968	3.841

Punct început	X / Y	Punct sfârşit	X / Y	Lungime segment (** (m)
2	396.798,075 397.816,43	3	396.787,938 397.824,665	13.06
4	396.779,572 397.833,007	5	396.770,406 397.842,351	13.089
6	396.767,843 397.844,524	7	396.760,759 397.850,53	9.287
8	396.756,943 397.850,968	9	396.757,977 397.834,432	16.568

Document care conține date cu caracter personal, protejat de prevederile Regulamentului (UE) nr. 679/2016 și Legii 190/2018

Punct început	X / Y	Punct sfârşit	X / Y	Lungime segment (** (m)
9	396.757,977 397.834,432	10	396.761,491 397.814,161	20.573
11	396.755,578 397.792,747	12	396.763,337 397.792,902	7.761
13	396.771,717 397.789,044	14	396.788,656 397.768,182	26.873
15	396.817,583 397.782,69	16	396.833,815 397.756,85	30.515
17	396.840,753 397.760,856	18	396.848,19 397.765,117	8.571
19	396.856,539 397.769,73	20	396.864,384 397.774,65	9.26
21	396.855,273 397.779,483	22	396.857,47 397.783,003	4.149
23	396.839,897 397.788,817	24	396.822,162 397.794,702	18.686

Punct început	X / Y	Punct sfârşit	X / Y	Lungime segment (** (m)
10	396.761,491 397.814,161	11	396.755,578 397.792,747	22.215
12	396.763,337 397.792,902	13	396.771,717 397.789,044	9.225
14	396.788,656 397.768,182	15	396.817,583 397.782,69	32.361
16	396.833,815 397.756,85	17	396.840,753 397.760,856	8.011
18	396.848,19 397.765,117	19	396.856,539 397.769,73	9.539
20	396.864,384 397.774,65	21	396.855,273 397.779,483	10.313
22	396.857,47 397.783,003	23	396.839,897 397.788,817	18.51
24	396.822,162 397.794,702	1	396.812,406 397.801,027	11.627

** Lungimile segmentelor sunt determinate în planul de proiecţie Stereo 70 şi sunt rotunjite la 1 milimetru.
*** Distanţa dintre puncte este formată din segmente cumulate ce sunt mai mici decât valoarea 1 milimetru.

Neutilizabil în circuitul civil

DATE DESPRE IMOBILUL NR. 976

Oficiul de Cadastru şi Publicitate Imobiliară GORJ
Biroul de Cadastru şi Publicitate Imobiliară Targu Jiu

A. Partea I. Descrierea imobilului

TEREN Intravilan

Adresa: Loc. Prigoria, Str Principală, Nr. 81, Jud. Gorj

Nr. Crt	Nr cadastral Nr. topografic	Suprafaţa* (mp)	Observaţii / Referinţe
A1	36694	Din acte: 1.979 Masurata: 2.008	Sector cadastral:47 Teren imprejmuit;

Construcţii

Crt	Nr cadastral Nr. topografic	Adresa	Observaţii / Referinţe
A1.1	36694-C1	Loc. Prigoria, Str Principală, Nr. 81, Jud. Gorj	Nr. niveluri:2; S. construita la sol:161 mp; S. construita desfasurata:184 mp; Suprafata desfasurata=184mp. Locuinta D+P, edificata in anul 1900
A1.2	36694-C2	Loc. Prigoria, Str Principală, Nr. 81, Jud. Gorj	Nr. niveluri:1; S. construita la sol:25 mp; S. construita desfasurata:25 mp; Suprafata desfasurata= 25mp. Anexa P, edificata in anul 1940
A1.3	36694-C3	Loc. Prigoria, Str Principală, Nr. 81, Jud. Gorj	Nr. niveluri:1; S. construita la sol:4 mp; S. construita desfasurata:4 mp; Suprafata desfasurata= 4mp. Anexa P, edificata in anul 1980
A1.4	36694-C4	Loc. Prigoria, Str Principală, Nr. 81, Jud. Gorj	Nr. niveluri:1; S. construita la sol:12 mp; S. construita desfasurata:12 mp; Suprafata desfasurata= 12mp. Anexa P, edificata in anul 1982

B. Partea II. Proprietari şi acte

Inscrieri privitoare la dreptul de proprietate şi alte drepturi reale		Referinţe
55783 / 07/06/2021		
Act Notarial nr. 11, din 16/01/2018 emis de BNP Cornescu iuliana (act administrativ nr 4129 din 11.05.2021, emis de Primaria Prigoria;act administrativ nr 4141 din 11.05.2021, emis de Primaria Prigoria;act notarial nr 26 din 08.01.1979, emis de Notariatul de stat);		
B1	Intabulare, drept de PROPRIETATE, dobandit prin Succesiune, cota actuala 1/1, cota initiala 1/1	A1
	1) **DOLOC LILIANA-MELANICA**, bun propriu	
B3	Intabulare, drept de PROPRIETATEcu titlu de drept moștenire, dobandit prin Succesiune, cota actuala 3/4, cota initiala 3/4	A1.1
	1) **DOLOC LILIANA-MELANICA**, bun propriu	
B4	Intabulare, drept de PROPRIETATEcu titlu de drept moștenire, dobandit prin Succesiune, cota actuala 1/4, cota initiala 1/4	A1.1
	1) **DOLOC LILIANA-MELANICA**, bun propriu	
B5	Intabulare, drept de PROPRIETATEcu titlu de drept moștenire, dobandit prin Succesiune, cota actuala 1/1, cota initiala 1/1	A1.2, A1.3, A1.4
	1) **DOLOC LILIANA-MELANICA**, bun propriu	

C. Partea III. SARCINI .

Inscrieri privind dezmembramintele dreptului de proprietate, drepturi reale de garanţie şi sarcini	Referinţe
NU SUNT	

Neoficial în circuitul civil

Anexa Nr. 1 La Partea I

Teren

Nr cadastral	Suprafaţa (mp)*	Observaţii / Referinţe
36694	Din acte: 1.979 Masurata: 2.008	

* Suprafaţa este determinată in planul de proiecţie Stereo 70.

DETALII LINIARE IMOBIL

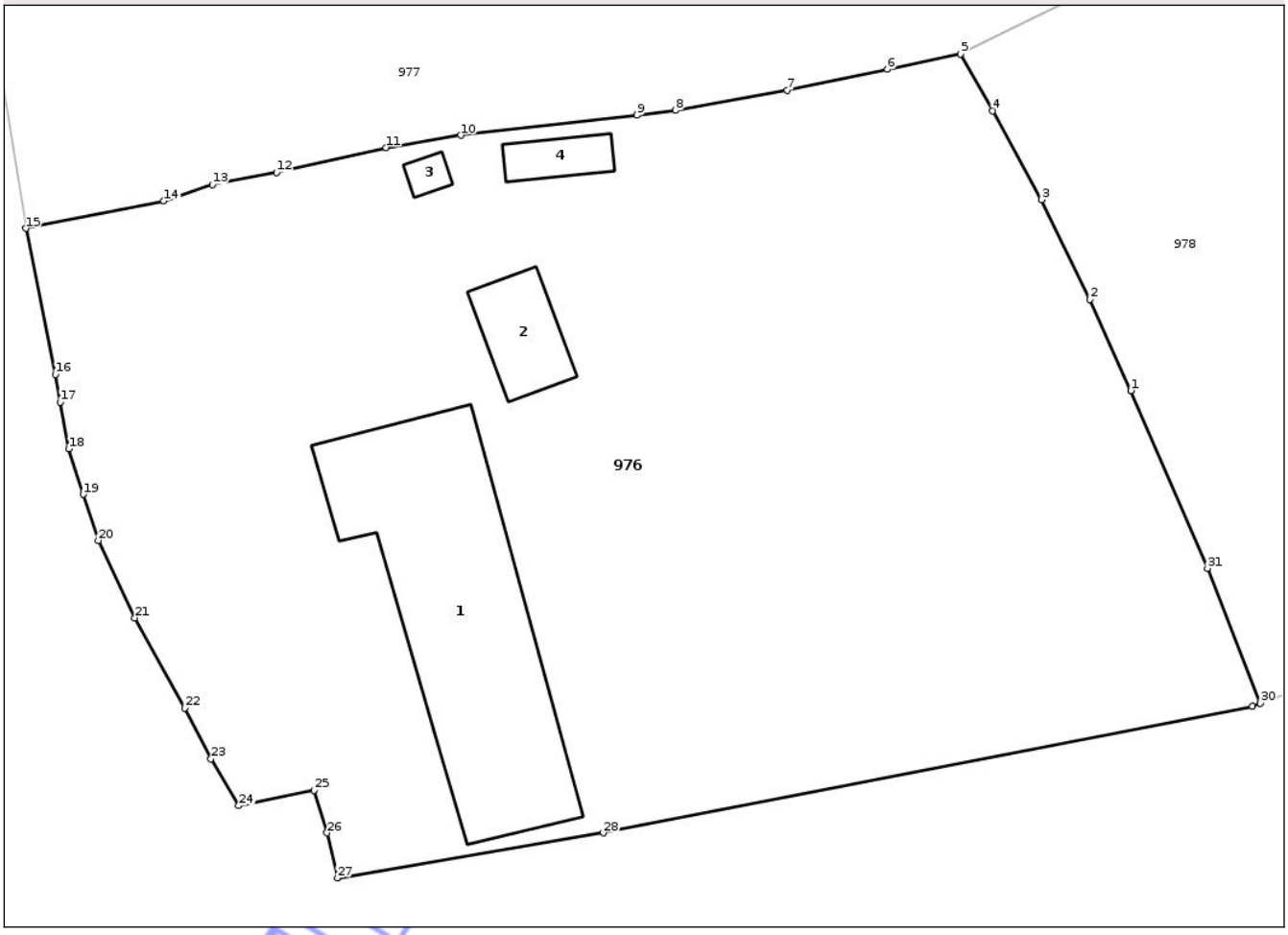

Date referitoare la teren

Crt	Categorie folosinţă	Intra vilan	Suprafaţa (mp)	Tarla	Parcelă	Nr. topo	Observaţii / Referinţe
1	curti constructii	DA	516	4	116/1, 117,118	-	
2	faneata	DA	396	4	116/1, 117,118	-	
3	vie	DA	134	4	116/1, 117,118	-	
4	arabil	DA	597	4	116/1, 117,118	-	
5	faneata	DA	365	4	116/1, 117,118	-	

Date referitoare la construcţii

Crt	Număr	Destinaţie construcţie	Supraf. (mp)	Situaţie juridică	Observaţii / Referinţe
A1.1	36694-C1	constructii de locuinte	Din acte: 16 Masurata: 161	Cu acte	Nr. niveluri:2; S. construita la sol:161 mp; S. construita desfasurata:184 mp; Suprafata desfasurata=184mp. Locuinta D+P, edificata in anul 1900
A1.2	36694-C2	constructii anexa	25	Cu acte	Nr. niveluri:1; S. construita la sol:25 mp; S. construita desfasurata:25 mp; Suprafata desfasurata= 25mp. Anexa P, edificata in anul 1940

Document care conține date cu caracter personal, protejat de prevederile Regulamentului (UE) nr. 679/2016 și Legii 190/2018

Crt	Număr	Destinaţie construcţie	Supraf. (mp)	Situaţie juridică	Observaţii / Referinţe
A1.3	36694-C3	constructii anexa	4	Cu acte	Nr. niveluri:1; S. construita la sol:4 mp; S. construita desfasurata:4 mp; Suprafata desfasurata= 4mp. Anexa P, edificata in anul 1980
A1.4	36694-C4	constructii anexa	12	Cu acte	Nr. niveluri:1; S. construita la sol:12 mp; S. construita desfasurata:12 mp; Suprafata desfasurata= 12mp. Anexa P, edificata in anul 1982

Lungime Segmente

1) Valorile lungimilor segmentelor sunt obţinute din proiecţie în plan.

Punct început	X / Y	Punct sfârşit	X / Y	Lungime segment (** (m)
1	396.767,543 397.699,412	2	396.765,353 397.704,284	5.342
3	396.762,766 397.709,633	4	396.760,142 397.714,376	5.42
5	396.758,434 397.717,427	6	396.754,505 397.716,613	4.012
7	396.749,15 397.715,493	8	396.743,165 397.714,401	6.084
9	396.741,108 397.714,153	10	396.731,665 397.713,076	9.504
11	396.727,665 397.712,418	12	396.721,81 397.711,091	6.003
13	396.718,374 397.710,429	14	396.715,781 397.709,561	2.734
15	396.708,392 397.708,089	16	396.709,964 397.700,275	7.971
17	396.710,221 397.698,794	18	396.710,689 397.696,29	2.547
19	396.711,454 397.693,851	20	396.712,272 397.691,386	2.597
21	396.714,23 397.687,243	22	396.716,884 397.682,413	5.511
23	396.718,291 397.679,691	24	396.719,791 397.677,194	2.913
25	396.723,817 397.678,013	26	396.724,502 397.675,734	2.38
27	396.725,079 397.673,315	28	396.739,306 397.675,738	14.432
29	396.774,051 397.682,523	30	396.774,471 397.682,671	0.445
31	396.771,648 397.689,902	1	396.767,543 397.699,412	10.358

Punct început	X / Y	Punct sfârşit	X / Y	Lungime segment (** (m)
2	396.765,353 397.704,284	3	396.762,766 397.709,633	5.942
4	396.760,142 397.714,376	5	396.758,434 397.717,427	3.497
6	396.754,505 397.716,613	7	396.749,15 397.715,493	5.471
8	396.743,165 397.714,401	9	396.741,108 397.714,153	2.072
10	396.731,665 397.713,076	11	396.727,665 397.712,418	4.054
12	396.721,81 397.711,091	13	396.718,374 397.710,429	3.499
14	396.715,781 397.709,561	15	396.708,392 397.708,089	7.534
16	396.709,964 397.700,275	17	396.710,221 397.698,794	1.503
18	396.710,689 397.696,29	19	396.711,454 397.693,851	2.556
20	396.712,272 397.691,386	21	396.714,23 397.687,243	4.582
22	396.716,884 397.682,413	23	396.718,291 397.679,691	3.064
24	396.719,791 397.677,194	25	396.723,817 397.678,013	4.108
26	396.724,502 397.675,734	27	396.725,079 397.673,315	2.487
28	396.739,306 397.675,738	29	396.774,051 397.682,523	35.401
30	396.774,471 397.682,671	31	396.771,648 397.689,902	7.763

**** Lungimile segmentelor sunt determinate în planul de proiecţie Stereo 70 şi sunt rotunjite la 1 milimetru.**
***** Distanţa dintre puncte este formată din segmente cumulate ce sunt mai mici decât valoarea 1 milimetru.**

Neautentificat în circuitul civil

DATE DESPRE IMOBILUL NR. 977

Oficiul de Cadastru şi Publicitate Imobiliară GORJ
Biroul de Cadastru şi Publicitate Imobiliară Targu Jiu

A. Partea I. Descrierea imobilului

TEREN Intravilan

Adresa: Loc. Prigoria, Str Lăcrămioarelor, Nr. 2, Jud. Gorj

Nr. Crt	Nr cadastral Nr. topografic	Suprafaţa* (mp)	Observaţii / Referinţe
A1	36623	Din acte: 3.300 Masurata: 2.780	Sector cadastral:47 Teren neimprejmuit;

Construcţii

Crt	Nr cadastral Nr. topografic	Adresa	Observaţii / Referinţe
A1.1	36623-C1	Loc. Prigoria, Str Lăcrămioarelor, Nr. 2, Jud. Gorj	Nr. niveluri:2; S. construita la sol:59 mp; S. construita desfasurata:79 mp; Sup.constr.desf.=79mp;Locuinta-D+P-constr.din piatra si lemn,acop.cu tigla,2 cam.si beci in anul 1920
A1.2	36623-C2	Loc. Prigoria, Str Lăcrămioarelor, Nr. 2, Jud. Gorj	Nr. niveluri:1; S. construita la sol:16 mp; S. construita desfasurata:16 mp; Sup.constr.desf.=16mp;Anexa (Sopru)-P-constr.din lemn,acop.cu tigla in anul 1920

B. Partea II. Proprietari şi acte

Inscrieri privitoare la dreptul de proprietate şi alte drepturi reale		Referinţe
110302 / 16/12/2020		
Hotarare Judecatoreasca nr. 1437, din 25/09/2019 emis de JUDECĂTORIA TG CĂRBUNEȘTI (act administrativ nr 8921 din 09.12.2020, emis de Prim Comunei Prigoria;act administrativ nr 8137 din 08.12.2020, emis de Prim. Comunei Prigoria);		
B1	Intabulare, drept de PROPRIETATEcu titlu de drept ieșire din indiviziune, dobandit prin Hotarare Judecatoreasca, cota actuala 1/1, cota initiala 1/1	A1, A1.1
	1) **ROŞU EMANUELA**	
/		
Act Normativ nr. 7, din 13/03/1996 emis de PARLAMENTUL ROMANIEI;		
B2	Intabulare, drept de PROPRIETATE, dobandit prin Lege, cota actuala 1/1	A1.2
	1) **ROŞU EMANUELA**	

C. Partea III. SARCINI .

Inscrieri privind dezmembramintele dreptului de proprietate, drepturi reale de garanţie şi sarcini	Referinţe
NU SUNT	

Neutilizabil în circuitul civil

Anexa Nr. 1 La Partea I

Teren

Nr cadastral	Suprafaţa (mp)*	Observaţii / Referinţe
36623	Din acte: 3.300 Masurata: 2.780	

* Suprafaţa este determinată in planul de proiecţie Stereo 70.

DETALII LINIARE IMOBIL

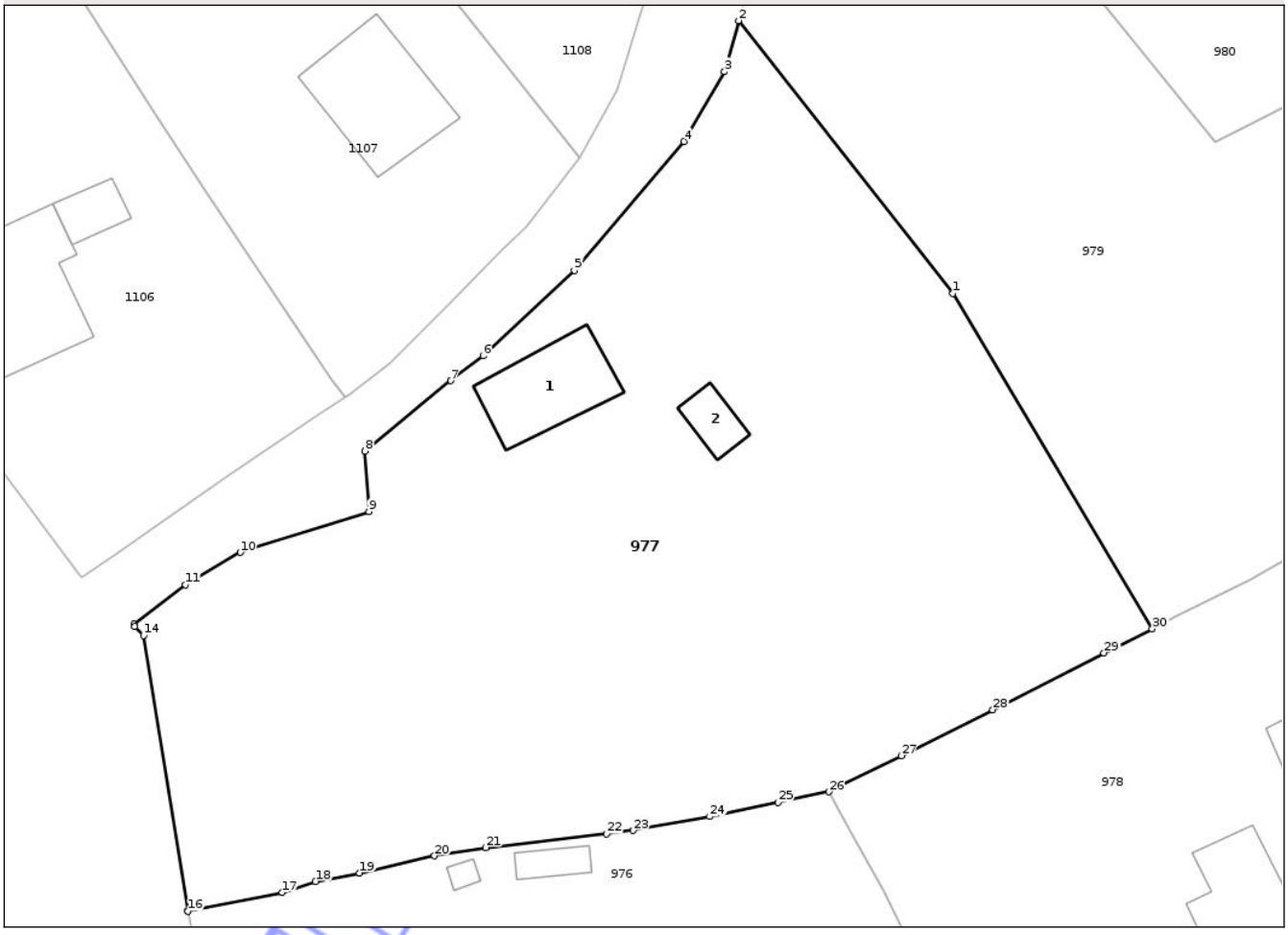

Date referitoare la teren

Crt	Categorie folosinţă	Intra vilan	Suprafaţa (mp)	Tarla	Parcelă	Nr. topo	Observaţii / Referinţe
1	curti constructii	DA	896	4, 73	119, 6972/2, 6973, 6974/2	-	
2	arabil	DA	1.884	4, 73	119, 6972/2, 6973, 6974/2	-	

Date referitoare la construcţii

Crt	Număr	Destinaţie construcţie	Supraf. (mp)	Situaţie juridică	Observaţii / Referinţe
A1.1	36623-C1	constructii de locuinte	59	Cu acte	Nr. niveluri:2; S. construita la sol:59 mp; S. construita desfasurata:79 mp; Sup.constr.desf. =79mp;Locuinta-D+P-constr.din piatra si lemn, acop.cu tigla,2 cam.si beci in anul 1920
A1.2	36623-C2	constructii anexa	16	Cu acte	Nr. niveluri:1; S. construita la sol:16 mp; S. construita desfasurata:16 mp; Sup.constr.desf. =16mp;Anexa(Sopru)-P-constr.din lemn,acop. cu tigla in anul 1920

Document care conține date cu caracter personal, protejat de prevederile Regulamentului (UE) nr. 679/2016 și Legii 190/2018

Lungime Segmente
1) Valorile lungimilor segmentelor sunt obţinute din proiecţie în plan.

Punct început	X / Y	Punct sfârşit	X / Y	Lungime segment (** (m)
1	396.768,133 397.756,323	2	396.751,398 397.777,611	27.078
3	396.750,298 397.773,627	4	396.747,146 397.768,188	6.286
5	396.738,58 397.758,127	6	396.731,448 397.751,439	9.777
7	396.728,94 397.749,512	8	396.722,227 397.744,022	8.672
9	396.722,536 397.739,296	10	396.712,505 397.736,105	10.526
11	396.708,211 397.733,583	12	396.704,19 397.730,493	5.071
13	396.704,227 397.730,31	14	396.704,949 397.729,635	0.988
15	396.708,379 397.708,153	16	396.708,392 397.708,089	0.065
17	396.715,781 397.709,561	18	396.718,374 397.710,429	2.734
19	396.721,81 397.711,091	20	396.727,665 397.712,418	6.003
21	396.731,665 397.713,076	22	396.741,108 397.714,153	9.504
23	396.743,165 397.714,401	24	396.749,15 397.715,493	6.084
25	396.754,505 397.716,613	26	396.758,434 397.717,427	4.012
27	396.764,102 397.720,236	28	396.771,231 397.723,823	7.981
29	396.779,929 397.728,262	30	396.783,693 397.730,149	4.211

Punct început	X / Y	Punct sfârşit	X / Y	Lungime segment (** (m)
2	396.751,398 397.777,611	3	396.750,298 397.773,627	4.133
4	396.747,146 397.768,188	5	396.738,58 397.758,127	13.214
6	396.731,448 397.751,439	7	396.728,94 397.749,512	3.163
8	396.722,227 397.744,022	9	396.722,536 397.739,296	4.736
10	396.712,505 397.736,105	11	396.708,211 397.733,583	4.98
12	396.704,19 397.730,493	13	396.704,227 397.730,31	0.187
14	396.704,949 397.729,635	15	396.708,379 397.708,153	21.754
16	396.708,392 397.708,089	17	396.715,781 397.709,561	7.534
18	396.718,374 397.710,429	19	396.721,81 397.711,091	3.499
20	396.727,665 397.712,418	21	396.731,665 397.713,076	4.054
22	396.741,108 397.714,153	23	396.743,165 397.714,401	2.072
24	396.749,15 397.715,493	25	396.754,505 397.716,613	5.471
26	396.758,434 397.717,427	27	396.764,102 397.720,236	6.326
28	396.771,231 397.723,823	29	396.779,929 397.728,262	9.765
30	396.783,693 397.730,149	1	396.768,133 397.756,323	30.45

** Lungimile segmentelor sunt determinate în planul de proiecţie Stereo 70 şi sunt rotunjite la 1 milimetru.
*** Distanţa dintre puncte este formată din segmente cumulate ce sunt mai mici decât valoarea 1 milimetru.

Neutilizabil în circuitul civil

DATE DESPRE IMOBILUL NR. 982

Oficiul de Cadastru şi Publicitate Imobiliară GORJ
Biroul de Cadastru şi Publicitate Imobiliară Targu Jiu

A. Partea I. Descrierea imobilului

TEREN Intravilan

Adresa: Loc. Prigoria, Jud. Gorj

Nr. Crt	Nr cadastral Nr. topografic	Suprafaţa* (mp)	Observaţii / Referinţe
A1		401	Sector cadastral:47 Teren neimprejmuit;

B. Partea II. Proprietari şi acte

Inscrieri privitoare la dreptul de proprietate şi alte drepturi reale		Referinţe
0 / 01/06/2026		
Act Normativ nr. 7, din 13/03/1996 emis de PARLAMENTUL ROMANIEI;		
B1	Intabulare, drept de PROPRIETATE, dobandit prin Lege, cota actuala 1/1	A1
	1) **NEIDENTIFICAT NEIDENTIFICAT**	
/		
Act Administrativ nr. 5350, din 13/07/2026 emis de PRIMARIA PRIGORIA;		
B2	Se noteaza posesia faptica in favoarea lui IVĂNUȘI IRINA	A1
	1) **IVĂNUȘI IRINA**	

C. Partea III. SARCINI .

Inscrieri privind dezmembramintele dreptului de proprietate, drepturi reale de garanţie şi sarcini	Referinţe
NU SUNT	

Neutilizabil în circuitul civil

Anexa Nr. 1 La Partea I

Teren

Nr cadastral	Suprafaţa (mp)*	Observaţii / Referinţe
	401	

* Suprafaţa este determinată in planul de proiecţie Stereo 70.

DETALII LINIARE IMOBIL

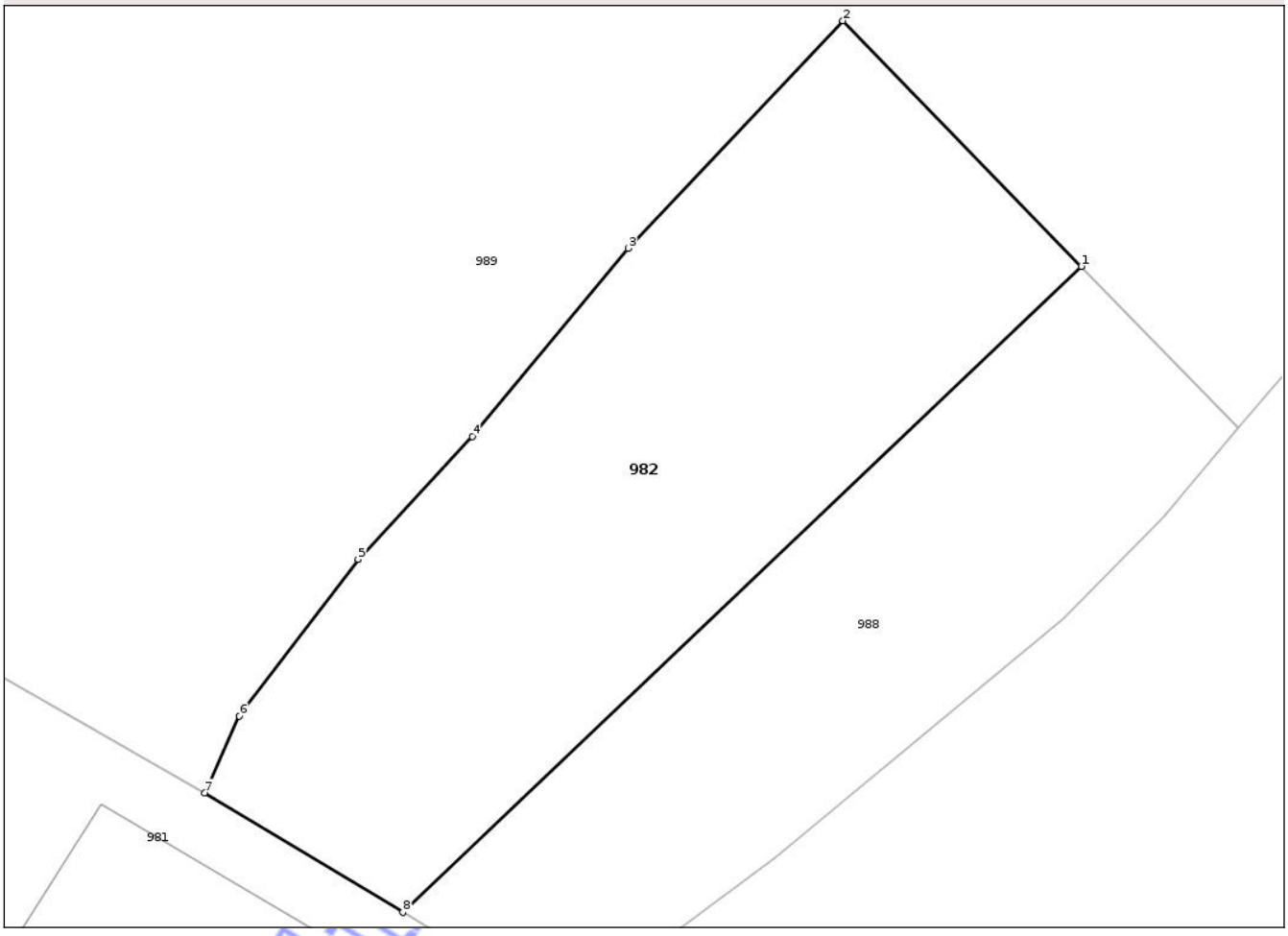

Date referitoare la teren

Crt	Categorie folosință	Intra vilan	Suprafaţa (mp)	Tarla	Parcelă	Nr. topo	Observaţii / Referinţe
1	vie	DA	401	73	6184/2	-	

Lungime Segmente
1) Valorile lungimilor segmentelor sunt obţinute din proiecţie în plan.

Punct început	X / Y	Punct sfârşit	X / Y	Lungime segment (** (m)
1	396.934,413 397.794,017	2	396.925,59 397.803,087	12.653
2	396.925,59 397.803,087	3	396.917,654 397.794,68	11.561
3	396.917,654 397.794,68	4	396.911,879 397.787,73	9.036
4	396.911,879 397.787,73	5	396.907,661 397.783,188	6.198
5	396.907,661 397.783,188	6	396.903,271 397.777,396	7.268

Document care conține date cu caracter personal, protejat de prevederile Regulamentului (UE) nr. 679/2016 și Legii 190/2018

Punct început	X / Y	Punct sfârşit	X / Y	Lungime segment (** (m)
6	396.903,271 397.777,396	7	396.901,987 397.774,562	3.111
7	396.901,987 397.774,562	8	396.909,307 397.770,148	8.548
8	396.909,307 397.770,148	1	396.934,413 397.794,017	34.642

** Lungimile segmentelor sunt determinate în planul de proiecţie Stereo 70 şi sunt rotunjite la 1 milimetru.
*** Distanţa dintre puncte este formată din segmente cumulate ce sunt mai mici decât valoarea 1 milimetru.

Neutilizabil în circuitul civil

DATE DESPRE IMOBILUL NR. 985

Oficiul de Cadastru şi Publicitate Imobiliară GORJ
Biroul de Cadastru şi Publicitate Imobiliară Targu Jiu

A. Partea I. Descrierea imobilului

TEREN Intravilan

Adresa: Loc. Prigoria, Jud. Gorj

Nr. Crt	Nr cadastral Nr. topografic	Suprafaţa* (mp)	Observaţii / Referinţe
A1	35073	3.466	Sector cadastral:47 Teren neimprejmuit;

B. Partea II. Proprietari şi acte

Inscrieri privitoare la dreptul de proprietate şi alte drepturi reale		Referinţe
28670 / 26/08/2009		
Act Notarial nr. 3581, din 25/08/2009 emis de NP ANICA MERISESCU;		
B1	Intabulare, drept de PROPRIETATE, dobandit prin Conventie, cota actuala 1/2, cota initiala 1/2	A1
	1) **NICOLAE IRINA**	
B2	Intabulare, drept de PROPRIETATE, dobandit prin Conventie, cota actuala 1/2, cota initiala 1/2	A1
	1) **VĂDUVA RĂZVAN-SPIRIDON**, bun propriu	

C. Partea III. SARCINI .

Inscrieri privind dezmembramintele dreptului de proprietate, drepturi reale de garanţie şi sarcini	Referinţe
NU SUNT	

Neutilizabil în circuitul civil

Anexa Nr. 1 La Partea I

Teren

Nr cadastral	Suprafaţa (mp)*	Observaţii / Referinţe
35073	3.466	

* Suprafaţa este determinată in planul de proiecţie Stereo 70.

DETALII LINIARE IMOBIL

Date referitoare la teren

Crt	Categorie folosință	Intra vilan	Suprafaţa (mp)	Tarla	Parcelă	Nr. topo	Observaţii / Referinţe
1	arabil	DA	3.466	73	6979	-	

Lungime Segmente
1) Valorile lungimilor segmentelor sunt obţinute din proiecţie în plan.

Punct început	X / Y	Punct sfârşit	X / Y	Lungime segment (** (m)
1	396.776,705 397.897,702	2	396.826,18 397.828,72	84.89
2	396.826,18 397.828,72	3	396.850,029 397.808,888	31.017
3	396.850,029 397.808,888	4	396.852,161 397.806,999	2.848
4	396.852,161 397.806,999	5	396.865,282 397.795,376	17.529
5	396.865,282 397.795,376	6	396.868,579 397.803,497	8.765

Document care conține date cu caracter personal, protejat de prevederile Regulamentului (UE) nr. 679/2016 și Legii 190/2018

Punct început	X / Y	Punct sfârşit	X / Y	Lungime segment (** (m)
6	396.868,579 397.803,497	7	396.874,71 397.810,033	8.961
7	396.874,71 397.810,033	8	396.838,508 397.859,595	61.376
8	396.838,508 397.859,595	9	396.802,24 397.913,817	65.233
9	396.802,24 397.913,817	10	396.790,712 397.906,386	13.715
10	396.790,712 397.906,386	11	396.775,942 397.898,765	16.62
11	396.775,942 397.898,765	1	396.776,705 397.897,702	1.308

** Lungimile segmentelor sunt determinate în planul de proiecţie Stereo 70 şi sunt rotunjite la 1 milimetru.
*** Distanţa dintre puncte este formată din segmente cumulate ce sunt mai mici decât valoarea 1 milimetru.

Neutilizabil în circuitul civil

DATE DESPRE IMOBILUL NR. 987

Oficiul de Cadastru şi Publicitate Imobiliară GORJ
Biroul de Cadastru şi Publicitate Imobiliară Targu Jiu

A. Partea I. Descrierea imobilului

TEREN Intravilan

Adresa: Loc. Prigoria, Str Lăcrămioarelor, Nr. 6, Jud. Gorj

Nr. Crt	Nr cadastral Nr. topografic	Suprafaţa* (mp)	Observaţii / Referinţe
A1	35528	5.200	Sector cadastral:47 Teren neimprejmuit;

Construcţii

Crt	Nr cadastral Nr. topografic	Adresa	Observaţii / Referinţe
A1.1	35528-C1	Loc. Prigoria, Str Lăcrămioarelor, Nr. 6, Jud. Gorj	Nr. niveluri:1; S. construita la sol:56 mp; S. construita desfasurata:56 mp; LOCUINTA

B. Partea II. Proprietari şi acte

Inscrieri privitoare la dreptul de proprietate şi alte drepturi reale		Referinţe
90825 / 27/11/2017		
Act Notarial nr. 7655, din 17/11/2017 emis de PARAU CLAUDIA RADITA;		
B5	Intabulare, drept de PROPRIETATEcu titlul de drept cumpărare, dobandit prin Conventie, cota actuala 1/1, cota initiala 1/1	A1
	1) **DECHER PERSIDA-ADELINA** 2) **DECHER IONUȚ-ALEXANDRU**, bun comun	
B6	Intabulare, drept de PROPRIETATEcu titlul de drept cumpărare, dobandit prin Conventie, cota actuala 1/1, cota initiala 1/1	A1.1
	1) **DECHER IONUȚ-ALEXANDRU**, bun comun 2) **DECHER PERSIDA-ADELINA**	

C. Partea III. SARCINI .

Inscrieri privind dezmembramintele dreptului de proprietate, drepturi reale de garanţie şi sarcini	Referinţe
NU SUNT	

Neutilizabil în circuitul civil

Anexa Nr. 1 La Partea I

Teren

Nr cadastral	Suprafaţa (mp)*	Observaţii / Referinţe
35528	5.200	

* Suprafaţa este determinată in planul de proiecţie Stereo 70.

DETALII LINIARE IMOBIL

Date referitoare la teren

Crt	Categorie folosință	Intra vilan	Suprafaţa (mp)	Tarla	Parcelă	Nr. topo	Observaţii / Referinţe
1	livada	DA	2.867	73	6985/2	-	
2	faneata	DA	2.014	73	6991	-	
3	curti constructii	DA	319	4	120, 121	-	

Date referitoare la construcţii

Crt	Număr	Destinaţie construcţie	Supraf. (mp)	Situaţie juridică	Observaţii / Referinţe
A1.1	35528-C1	constructii de locuinte	56	Cu acte	Nr. niveluri:1; S. construita la sol:56 mp; S. construita desfasurata:56 mp; LOCUINTA
A1.2	35528-C2	constructii anexa	25	Fara acte	Nr. niveluri:1; S. construita la sol:25 mp; S. construita desfasurata:25 mp; ANEXA

Lungime Segmente

1) Valorile lungimilor segmentelor sunt obţinute din proiecţie în plan.

Punct început	X / Y	Punct sfârşit	X / Y	Lungime segment (** (m)
1	396.894,47 397.878,051	2	396.891,774 397.880,677	3.764

Punct început	X / Y	Punct sfârşit	X / Y	Lungime segment (** (m)
2	396.891,774 397.880,677	3	396.879,635 397.894,962	18.746

Document care conține date cu caracter personal, protejat de prevederile Regulamentului (UE) nr. 679/2016 și Legii 190/2018

Punct început	X / Y	Punct sfârşit	X / Y	Lungime segment (** (m)
3	396.879,635 397.894,962	4	396.875,857 397.898,508	5.181
5	396.868,434 397.904,95	6	396.864,776 397.908,29	4.953
7	396.867,012 397.910,483	8	396.861,115 397.918,113	9.643
9	396.856,639 397.924,238	10	396.850,357 397.932,166	10.115
11	396.846,499 397.936,889	12	396.844,688 397.939,314	3.027
13	396.838,383 397.935,181	14	396.805,851 397.918,117	36.736
15	396.829,436 397.884,857	16	396.881,385 397.817,15	85.34
17	396.883,08 397.818,957	18	396.893,213 397.829,347	14.513
19	396.901,474 397.838,653	20	396.893,495 397.847,468	11.89
21	396.898,013 397.851,95	22	396.906,131 397.864,155	14.658

Punct început	X / Y	Punct sfârşit	X / Y	Lungime segment (** (m)
4	396.875,857 397.898,508	5	396.868,434 397.904,95	9.829
6	396.864,776 397.908,29	7	396.867,012 397.910,483	3.132
8	396.861,115 397.918,113	9	396.856,639 397.924,238	7.586
10	396.850,357 397.932,166	11	396.846,499 397.936,889	6.098
12	396.844,688 397.939,314	13	396.838,383 397.935,181	7.539
14	396.805,851 397.918,117	15	396.829,436 397.884,857	40.774
16	396.881,385 397.817,15	17	396.883,08 397.818,957	2.478
18	396.893,213 397.829,347	19	396.901,474 397.838,653	12.444
20	396.893,495 397.847,468	21	396.898,013 397.851,95	6.364
22	396.906,131 397.864,155	1	396.894,47 397.878,051	18.14

** Lungimile segmentelor sunt determinate în planul de proiecţie Stereo 70 şi sunt rotunjite la 1 milimetru.
*** Distanţa dintre puncte este formată din segmente cumulate ce sunt mai mici decât valoarea 1 milimetru.

Neutilizabil în circuitul civil

DATE DESPRE IMOBILUL NR. 989

Oficiul de Cadastru şi Publicitate Imobiliară GORJ
Biroul de Cadastru şi Publicitate Imobiliară Targu Jiu

A. Partea I. Descrierea imobilului

TEREN Intravilan

Adresa: Loc. Prigoria, Str Principală, Nr. 87, Jud. Gorj

Nr. Crt	Nr cadastral Nr. topografic	Suprafaţa* (mp)	Observaţii / Referinţe
A1		7.400	Sector cadastral:47 Teren neimprejmuit;

Construcţii

Crt	Nr cadastral Nr. topografic	Adresa	Observaţii / Referinţe
A1.1		Loc. Prigoria, Str Principală, Nr. 87, Jud. Gorj	Nr. niveluri:1; S. construita la sol:46 mp; S. construita desfasurata:46 mp; LOCUINTA
A1.2		Loc. Prigoria, Str Principală, Nr. 87, Jud. Gorj	Nr. niveluri:1; S. construita la sol:66 mp; S. construita desfasurata:66 mp; ANEXA
A1.3		Loc. Prigoria, Str Principală, Nr. 87, Jud. Gorj	Nr. niveluri:1; S. construita la sol:11 mp; S. construita desfasurata:11 mp; ANEXA
A1.4		Loc. Prigoria, Str Principală, Nr. 87, Jud. Gorj	Nr. niveluri:1; S. construita la sol:20 mp; S. construita desfasurata:20 mp; ANEXA

B. Partea II. Proprietari şi acte

Inscrieri privitoare la dreptul de proprietate şi alte drepturi reale		Referinţe
/		
Act Notarial nr. 36, din 09/02/2024 emis de NP CEZARINA CIOBANU;		
B1	Intabulare, drept de PROPRIETATE, dobandit prin Succesiune, cota actuala 1/1	A1, A1.1, A1.2, A1.3, A1.4
	1) **DOLOC OLGUȚA**	

C. Partea III. SARCINI .

Inscrieri privind dezmembramintele dreptului de proprietate, drepturi reale de garanţie şi sarcini	Referinţe
NU SUNT	

Neutilizabil în circuitul civil

Anexa Nr. 1 La Partea I

Teren

Nr cadastral	Suprafaţa (mp)*	Observaţii / Referinţe
	7.400	

* Suprafaţa este determinată in planul de proiecţie Stereo 70.

DETALII LINIARE IMOBIL

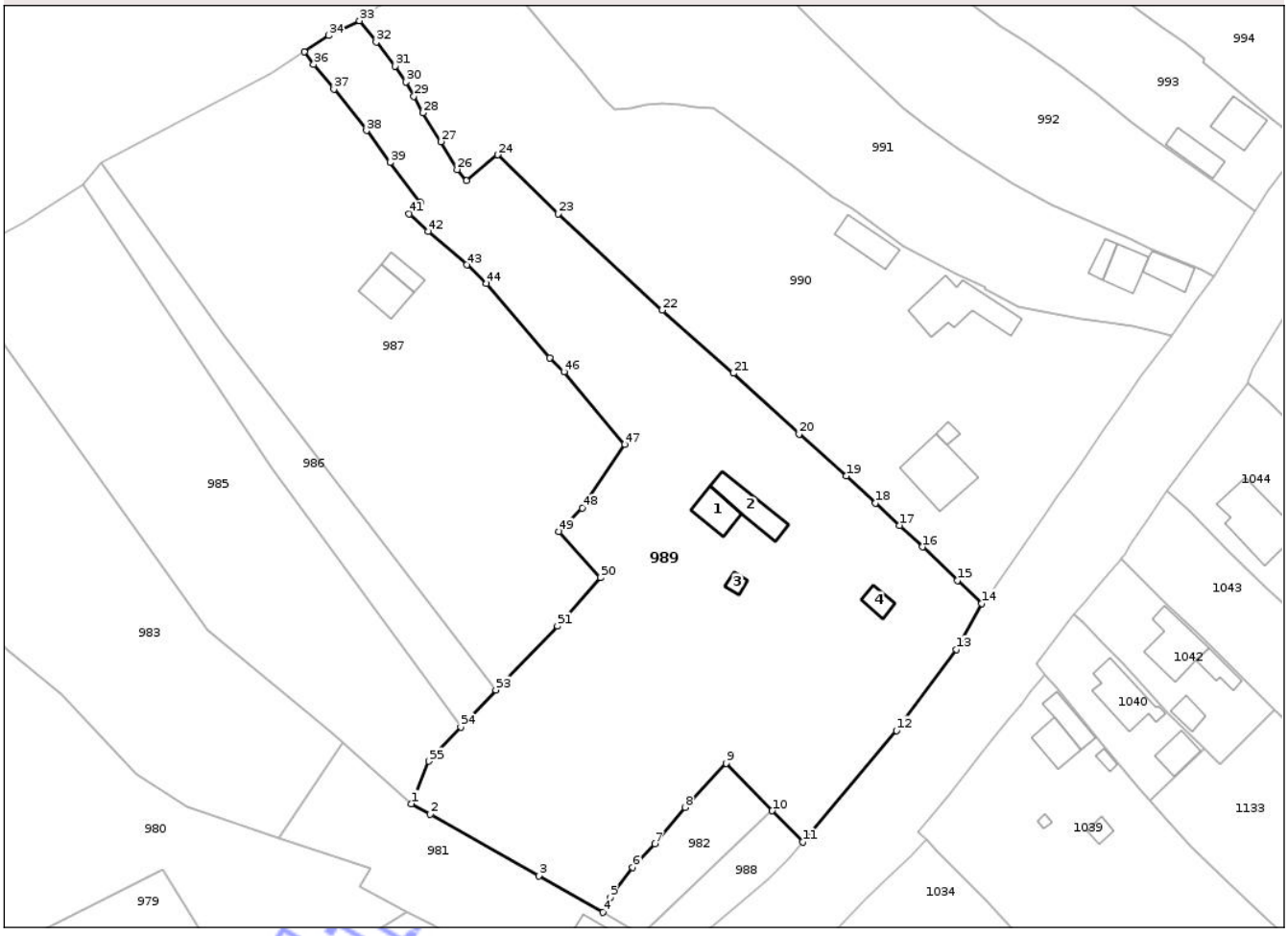

Date referitoare la teren

Crt	Categorie folosință	Intra vilan	Suprafaţa (mp)	Tarla	Parcelă	Nr. topo	Observaţii / Referinţe
1	curti constructii	DA	548	4, 73	110/2, 111, 112, 113, 6981, 6982, 6983,	-	6986, 6987/2, 6992
2	vie	DA	380	4, 73	110/2, 111, 112, 113, 6981, 6982, 6983,	-	6986, 6987/2, 6992
3	arabil	DA	1.385	4, 73	110/2, 111, 112, 113, 6981, 6982, 6983,	-	6986, 6987/2, 6992
4	faneata	DA	5.087	4, 73	110/2, 111, 112, 113, 6981, 6982, 6983,	-	6986, 6987/2, 6992

Date referitoare la construcţii

Crt	Număr	Destinaţie construcţie	Supraf. (mp)	Situaţie juridică	Observaţii / Referinţe
A1.1		constructii de locuinte	46	Cu acte	Nr. niveluri:1; S. construita la sol:46 mp; S. construita desfasurata:46 mp; LOCUINTA
A1.2		constructii anexa	66	Cu acte	Nr. niveluri:1; S. construita la sol:66 mp; S. construita desfasurata:66 mp; ANEXA

Document care conține date cu caracter personal, protejat de prevederile Regulamentului (UE) nr. 679/2016 și Legii 190/2018

Crt	Număr	Destinaţie construcţie	Supraf. (mp)	Situaţie juridică	Observaţii / Referinţe
A1.3		constructii anexa	11	Cu acte	Nr. niveluri:1; S. construita la sol:11 mp; S. construita desfasurata:11 mp; ANEXA
A1.4		constructii anexa	20	Cu acte	Nr. niveluri:1; S. construita la sol:20 mp; S. construita desfasurata:20 mp; ANEXA

Lungime Segmente

1) Valorile lungimilor segmentelor sunt obţinute din proiecţie în plan.

Punct început	X / Y	Punct sfârşit	X / Y	Lungime segment
1	396.865,282 397.795,376	2	396.868,87 397.793,334	4.128
4	396.901,987 397.774,562	5	396.903,271 397.777,396	3.111
7	396.911,879 397.787,73	8	396.917,654 397.794,68	9.036
10	396.934,413 397.794,017	11	396.940,226 397.788,041	8.337
13	396.969,632 397.824,91	14	396.974,59 397.833,698	10.09
16	396.963,2 397.844,513	17	396.958,845 397.848,63	5.993
19	396.948,603 397.858,124	20	396.939,561 397.866,136	12.081
22	396.913,306 397.889,847	23	396.893,392 397.908,292	27.144
25	396.875,811 397.914,602	26	396.873,969 397.916,753	2.832
28	396.867,444 397.927,622	29	396.865,702 397.930,804	3.628
31	396.862,114 397.936,581	32	396.858,481 397.941,166	5.85
34	396.849,395 397.942,463	35	396.844,688 397.939,314	5.663
37	396.850,357 397.932,166	38	396.856,639 397.924,238	10.115
40	396.867,012 397.910,483	41	396.864,776 397.908,29	3.132
43	396.875,857 397.898,508	44	396.879,635 397.894,962	5.181
46	396.894,47 397.878,051	47	396.906,131 397.864,155	18.14
49	396.893,495 397.847,468	50	396.901,474 397.838,653	11.89
52	396.883,08 397.818,957	53	396.881,385 397.817,15	2.478
55	396.868,579 397.803,497	1	396.865,282 397.795,376	8.765

Punct început	X / Y	Punct sfârşit	X / Y	Lungime segment
2	396.868,87 397.793,334	3	396.889,627 397.781,585	23.851
5	396.903,271 397.777,396	6	396.907,661 397.783,188	7.268
8	396.917,654 397.794,68	9	396.925,59 397.803,087	11.561
11	396.940,226 397.788,041	12	396.958,197 397.809,384	27.901
14	396.974,59 397.833,698	15	396.969,926 397.838,096	6.411
17	396.958,845 397.848,63	18	396.954,206 397.852,9	6.305
20	396.939,561 397.866,136	21	396.926,947 397.877,769	17.159
23	396.893,392 397.908,292	24	396.881,736 397.919,583	16.228
26	396.873,969 397.916,753	27	396.870,875 397.922,104	6.181
29	396.865,702 397.930,804	30	396.864,143 397.933,519	3.131
32	396.858,481 397.941,166	33	396.855,283 397.945,26	5.195
35	396.844,688 397.939,314	36	396.846,499 397.936,889	3.027
38	396.856,639 397.924,238	39	396.861,115 397.918,113	7.586
41	396.864,776 397.908,29	42	396.868,434 397.904,95	4.953
44	396.879,635 397.894,962	45	396.891,774 397.880,677	18.746
47	396.906,131 397.864,155	48	396.898,013 397.851,95	14.658
50	396.901,474 397.838,653	51	396.893,213 397.829,347	12.444
53	396.881,385 397.817,15	54	396.874,71 397.810,033	9.757

Punct început	X / Y	Punct sfârşit	X / Y	Lungime segment
3	396.889,627 397.781,585	4	396.901,987 397.774,562	14.216
6	396.907,661 397.783,188	7	396.911,879 397.787,73	6.198
9	396.925,59 397.803,087	10	396.934,413 397.794,017	12.653
12	396.958,197 397.809,384	13	396.969,632 397.824,91	19.283
15	396.969,926 397.838,096	16	396.963,2 397.844,513	9.296
18	396.954,206 397.852,9	19	396.948,603 397.858,124	7.661
21	396.926,947 397.877,769	22	396.913,306 397.889,847	18.22
24	396.881,736 397.919,583	25	396.875,811 397.914,602	7.741
27	396.870,875 397.922,104	28	396.867,444 397.927,622	6.498
30	396.864,143 397.933,519	31	396.862,114 397.936,581	3.673
33	396.855,283 397.945,26	34	396.849,395 397.942,463	6.519
36	396.846,499 397.936,889	37	396.850,357 397.932,166	6.098
39	396.861,115 397.918,113	40	396.867,012 397.910,483	9.643
42	396.868,434 397.904,95	43	396.875,857 397.898,508	9.829
45	396.891,774 397.880,677	46	396.894,47 397.878,051	3.764
48	396.898,013 397.851,95	49	396.893,495 397.847,468	6.364
51	396.893,213 397.829,347	52	396.883,08 397.818,957	14.513
54	396.874,71 397.810,033	55	396.868,579 397.803,497	8.961

**** Lungimile segmentelor sunt determinate în planul de proiecţie Stereo 70 şi sunt rotunjite la 1 milimetru.**

***** Distanţa dintre puncte este formată din segmente cumulate ce sunt mai mici decât valoarea 1 milimetru.**

Neautorizat pe site-ul ancpi.ro

DATE DESPRE IMOBILUL NR. 991

Oficiul de Cadastru şi Publicitate Imobiliară GORJ
Biroul de Cadastru şi Publicitate Imobiliară Targu Jiu

A. Partea I. Descrierea imobilului

TEREN Intravilan

Adresa: Loc. Prigoria, Str Principală, Nr. 93, Jud. Gorj

Nr. Crt	Nr cadastral Nr. topografic	Suprafaţa* (mp)	Observaţii / Referinţe
A1		4.276	Sector cadastral:47 Teren neimprejmuit;

Construcţii

Crt	Nr cadastral Nr. topografic	Adresa	Observaţii / Referinţe
A1.1		Loc. Prigoria, Str Principală, Nr. 93, Jud. Gorj	Nr. niveluri:1; S. construita la sol:49 mp; S. construita desfasurata:49 mp; LOCUINTA
A1.2		Loc. Prigoria, Str Principală, Nr. 93, Jud. Gorj	Nr. niveluri:1; S. construita la sol:42 mp; S. construita desfasurata:42 mp; ANEXA
A1.3		Loc. Prigoria, Str Principală, Nr. 93, Jud. Gorj	Nr. niveluri:1; S. construita la sol:20 mp; S. construita desfasurata:20 mp; ANEXA

B. Partea II. Proprietari şi acte

Inscrieri privitoare la dreptul de proprietate şi alte drepturi reale		Referinţe
0 / 01/06/2026		
Act Normativ nr. 7, din 13/03/1996 emis de PARLAMENTUL ROMANIEI;		
B1	Intabulare, drept de PROPRIETATE, dobandit prin Lege, cota actuala 1/1	A1
	1) **NEIDENTIFICAT NEIDENTIFICAT**	
/		
Act Administrativ nr. 5350, din 13/07/2026 emis de PRIMARIA PRIGORIA;		
B2	Se noteaza posesia faptica in favoarea lui ANGHELUȚĂ VASILE	A1
	1) **ANGHELUȚĂ VASILE**	
Act Normativ nr. 7, din 13/03/1996 emis de PARLAMENTUL ROMANIEI;		
B3	Intabulare, drept de PROPRIETATE, dobandit prin Lege, cota actuala 1/1	A1.1, A1.2, A1.3
	1) **ANGHELUȚĂ VASILE**	

C. Partea III. SARCINI .

Inscrieri privind dezmembramintele dreptului de proprietate, drepturi reale de garanţie şi sarcini	Referinţe
NU SUNT	

Neautentic la circuitul civil

Anexa Nr. 1 La Partea I

Teren

Nr cadastral	Suprafaţa (mp)*	Observaţii / Referinţe
	4.276	

* Suprafaţa este determinată in planul de proiecţie Stereo 70.

DETALII LINIARE IMOBIL

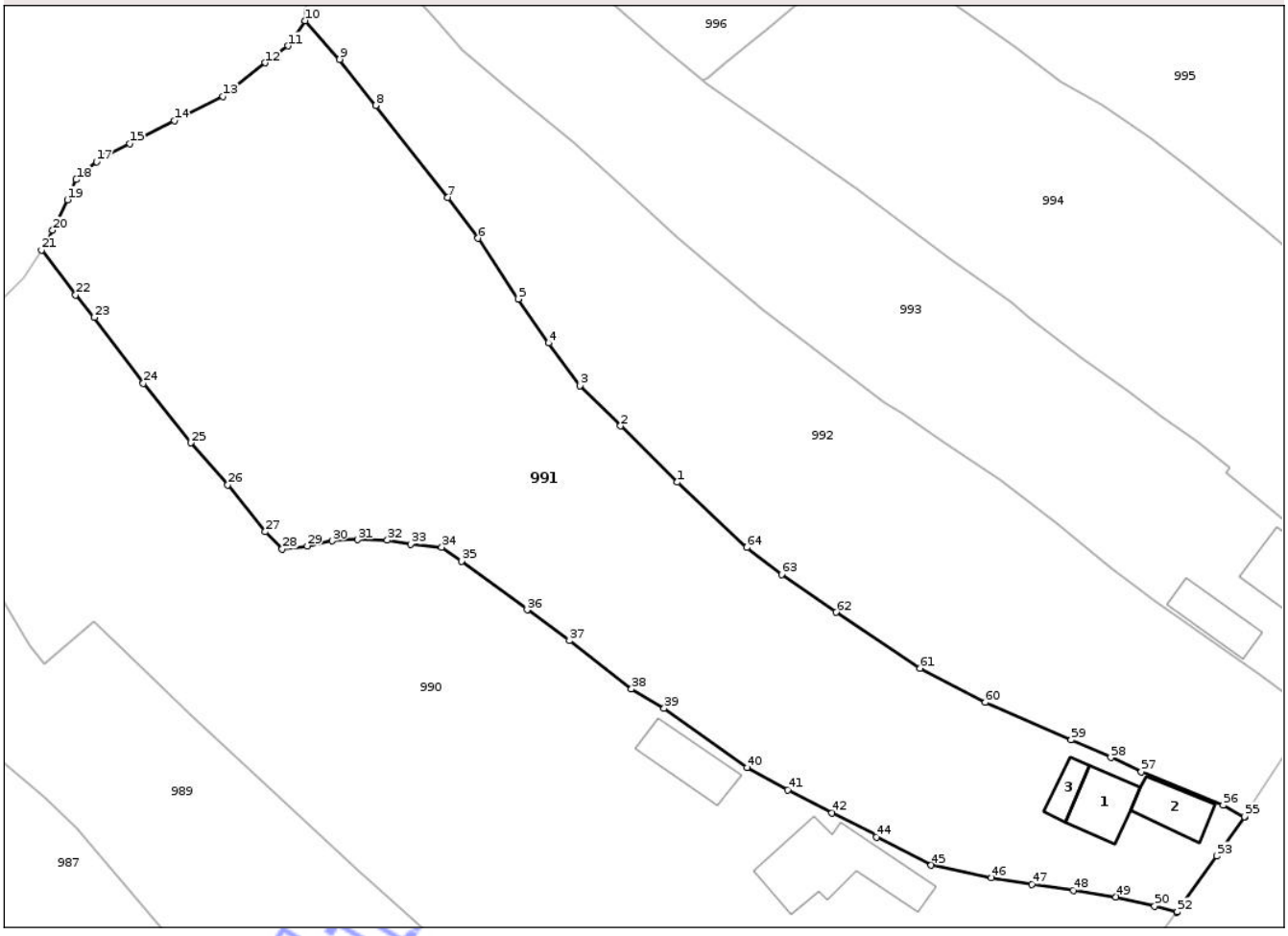

Date referitoare la teren

Crt	Categorie folosință	Intra vilan	Suprafaţa (mp)	Tarla	Parcelă	Nr. topo	Observaţii / Referinţe
1	curti constructii	DA	391	4, 73	106, 107, 122, 6993,..., 6996	-	
2	arabil	DA	1.579	4, 73	106, 107, 122, 6993,..., 6996	-	
3	vie	DA	1.843	4, 73	106, 107, 122, 6993,..., 6996	-	
4	arabil	DA	463	4, 73	106, 107, 122, 6993,..., 6996	-	

Date referitoare la construcţii

Crt	Număr	Destinaţie construcţie	Supraf. (mp)	Situaţie juridică	Observaţii / Referinţe
A1.1		constructii de locuinte	49	Cu acte	Nr. niveluri:1; S. construita la sol:49 mp; S. construita desfasurata:49 mp; LOCUINTA
A1.2		constructii anexa	42	Cu acte	Nr. niveluri:1; S. construita la sol:42 mp; S. construita desfasurata:42 mp; ANEXA
A1.3		constructii anexa	20	Cu acte	Nr. niveluri:1; S. construita la sol:20 mp; S. construita desfasurata:20 mp; ANEXA

Document care conține date cu caracter personal, protejat de prevederile Regulamentului (UE) nr. 679/2016 și Legii 190/2018

Lungime Segmente

1) Valorile lungimilor segmentelor sunt obţinute din proiecţie în plan.

Punct început	X / Y	Punct sfârşit	X / Y	Lungime segment
1	396.951,338 397.936,208	2	396.944,565 397.942,92	9.535
4	396.935,957 397.952,804	5	396.932,317 397.958,053	6.388
7	396.923,93 397.970,135	8	396.915,314 397.981,12	13.961
10	396.906,908 397.991,218	11	396.904,873 397.988,224	3.62
13	396.897,095 397.982,196	14	396.891,29 397.979,302	6.486
16	396.883,051 397.975,147	17	396.882,003 397.974,405	1.284
19	396.878,51 397.969,877	20	396.876,768 397.966,246	4.027
22	396.879,504 397.958,509	23	396.881,747 397.955,862	3.47
25	396.893,238 397.940,904	26	396.897,67 397.935,903	6.682
28	396.904,164 397.928,24	29	396.907,148 397.928,599	3.006
31	396.913,184 397.929,348	32	396.916,715 397.929,304	3.531
34	396.923,203 397.928,466	35	396.925,563 397.926,777	2.902
37	396.938,438 397.917,303	38	396.945,856 397.911,558	9.383
40	396.959,64 397.902,192	41	396.964,48 397.899,523	5.527
43	396.975,244 397.894,135	44	396.975,102 397.893,902	0.273
46	396.988,816 397.889,039	47	396.993,653 397.888,244	4.902
49	397.003,673 397.886,775	50	397.008,315 397.885,679	4.77
52	397.011,019 397.884,993	53	397.015,716 397.891,631	8.132
55	397.019,052 397.896,352	56	397.016,48 397.897,676	2.893
58	397.003,065 397.903,376	59	396.998,328 397.905,48	5.183
61	396.980,316 397.914,018	62	396.970,27 397.920,698	12.064
64	396.959,627 397.928,423	1	396.951,338 397.936,208	11.372

Punct început	X / Y	Punct sfârşit	X / Y	Lungime segment
2	396.944,565 397.942,92	3	396.939,688 397.947,715	6.839
5	396.932,317 397.958,053	6	396.927,526 397.965,272	8.664
8	396.915,314 397.981,12	9	396.911,021 397.986,621	6.978
11	396.904,873 397.988,224	12	396.902,129 397.986,206	3.406
14	396.891,29 397.979,302	15	396.886,001 397.976,565	5.955
17	396.882,003 397.974,405	18	396.879,565 397.972,269	3.241
20	396.876,768 397.966,246	21	396.875,416 397.963,896	2.711
23	396.881,747 397.955,862	24	396.887,576 397.947,998	9.789
26	396.897,67 397.935,903	27	396.902,15 397.930,291	7.181
29	396.907,148 397.928,599	30	396.910,124 397.929,209	3.038
32	396.916,715 397.929,304	33	396.919,488 397.928,824	2.814
35	396.925,563 397.926,777	36	396.933,389 397.920,988	9.734
38	396.945,856 397.911,558	39	396.949,754 397.909,242	4.534
41	396.964,48 397.899,523	42	396.969,777 397.896,776	5.967
44	396.975,102 397.893,902	45	396.981,634 397.890,544	7.345
47	396.993,653 397.888,244	48	396.998,605 397.887,561	4.999
50	397.008,315 397.885,679	51	397.010,971 397.884,923	2.761
53	397.015,716 397.891,631	54	397.019,011 397.896,288	5.705
56	397.016,48 397.897,676	57	397.006,699 397.901,677	10.568
59	396.998,328 397.905,48	60	396.988,06 397.909,938	11.194
62	396.970,27 397.920,698	63	396.963,75 397.925,207	7.927

Punct început	X / Y	Punct sfârşit	X / Y	Lungime segment
3	396.939,688 397.947,715	4	396.935,957 397.952,804	6.31
6	396.927,526 397.965,272	7	396.923,93 397.970,135	6.048
9	396.911,021 397.986,621	10	396.906,908 397.991,218	6.168
12	396.902,129 397.986,206	13	396.897,095 397.982,196	6.436
15	396.886,001 397.976,565	16	396.883,051 397.975,147	3.273
18	396.879,565 397.972,269	19	396.878,51 397.969,877	2.614
21	396.875,416 397.963,896	22	396.879,504 397.958,509	6.763
24	396.887,576 397.947,998	25	396.893,238 397.940,904	9.077
27	396.902,15 397.930,291	28	396.904,164 397.928,24	2.875
30	396.910,124 397.929,209	31	396.913,184 397.929,348	3.063
33	396.919,488 397.928,824	34	396.923,203 397.928,466	3.732
36	396.933,389 397.920,988	37	396.938,438 397.917,303	6.251
39	396.949,754 397.909,242	40	396.959,64 397.902,192	12.142
42	396.969,777 397.896,776	43	396.975,244 397.894,135	6.071
45	396.981,634 397.890,544	46	396.988,816 397.889,039	7.338
48	396.998,605 397.887,561	49	397.003,673 397.886,775	5.129
51	397.010,971 397.884,923	52	397.011,019 397.884,993	0.085
54	397.019,011 397.896,288	55	397.019,052 397.896,352	0.076
57	397.006,699 397.901,677	58	397.003,065 397.903,376	4.012
60	396.988,06 397.909,938	61	396.980,316 397.914,018	8.753
63	396.963,75 397.925,207	64	396.959,627 397.928,423	5.229

** Lungimile segmentelor sunt determinate în planul de proiecţie Stereo 70 şi sunt rotunjite la 1 milimetru.

*** Distanţa dintre puncte este formată din segmente cumulate ce sunt mai mici decât valoarea 1 milimetru.

Neautentificat în format digital

DATE DESPRE IMOBILUL NR. 994

Oficiul de Cadastru şi Publicitate Imobiliară GORJ
Biroul de Cadastru şi Publicitate Imobiliară Targu Jiu

A. Partea I. Descrierea imobilului

TEREN Intravilan

Adresa: Loc. Prigoria, Str Principală, Nr. 99, Jud. Gorj

Nr. Crt	Nr cadastral Nr. topografic	Suprafaţa* (mp)	Observaţii / Referinţe
A1	38100	Din acte: 2.500 Masurata: 2.501	Sector cadastral:47 Teren imprejmuit;

Construcţii

Crt	Nr cadastral Nr. topografic	Adresa	Observaţii / Referinţe
A1.1	38100-C1	Loc. Prigoria, Str Principală, Nr. 99, Jud. Gorj	Nr. niveluri:1; S. construita la sol:34 mp; S. construita desfasurata:34 mp; Suprafata desfasurata=35mp. Locuinţă P, edificată în anul 1950

B. Partea II. Proprietari şi acte

Inscrieri privitoare la dreptul de proprietate şi alte drepturi reale		Referinţe
10043 / 30/01/2026		
Act Notarial nr. 31, din 29/01/2026 emis de LICI Marilda (act notarial nr 574 din 12.09.2025, emis de LICI Marilda;act notarial nr 697 din 28.10.2025, emis de LICI Marilda;act administrativ nr 129AP din 10.12.2025, emis de Tribunalul Ilfov;act administrativ nr 32087/94/2025 din 09.12.2025, emis de Judecătoria Buftea; hotarare judecatoreasca nr 12874/2025 din 12.11.2025, emis de Judecatoria Buftea, dosar nr. 32087/94/2025);		
B3	Intabulare, drept de PROPRIETATEcu titlul de drept aport in natura, dobandit prin Conventie, cota actuala 1/1, cota initiala 1/1	A1, A1.1
	1) **FUNDATIA "DUMINICILE FILOZOFIEI"**, CIF:53193050, bun propriu	

C. Partea III. SARCINI .

Inscrieri privind dezmembramintele dreptului de proprietate, drepturi reale de garanţie şi sarcini	Referinţe
NU SUNT	

Neutilizabil în circuitul civil

Anexa Nr. 1 La Partea I

Teren

Nr cadastral	Suprafaţa (mp)*	Observaţii / Referinţe
38100	Din acte: 2.500 Masurata: 2.501	

* Suprafaţa este determinată in planul de proiecţie Stereo 70.

DETALII LINIARE IMOBIL

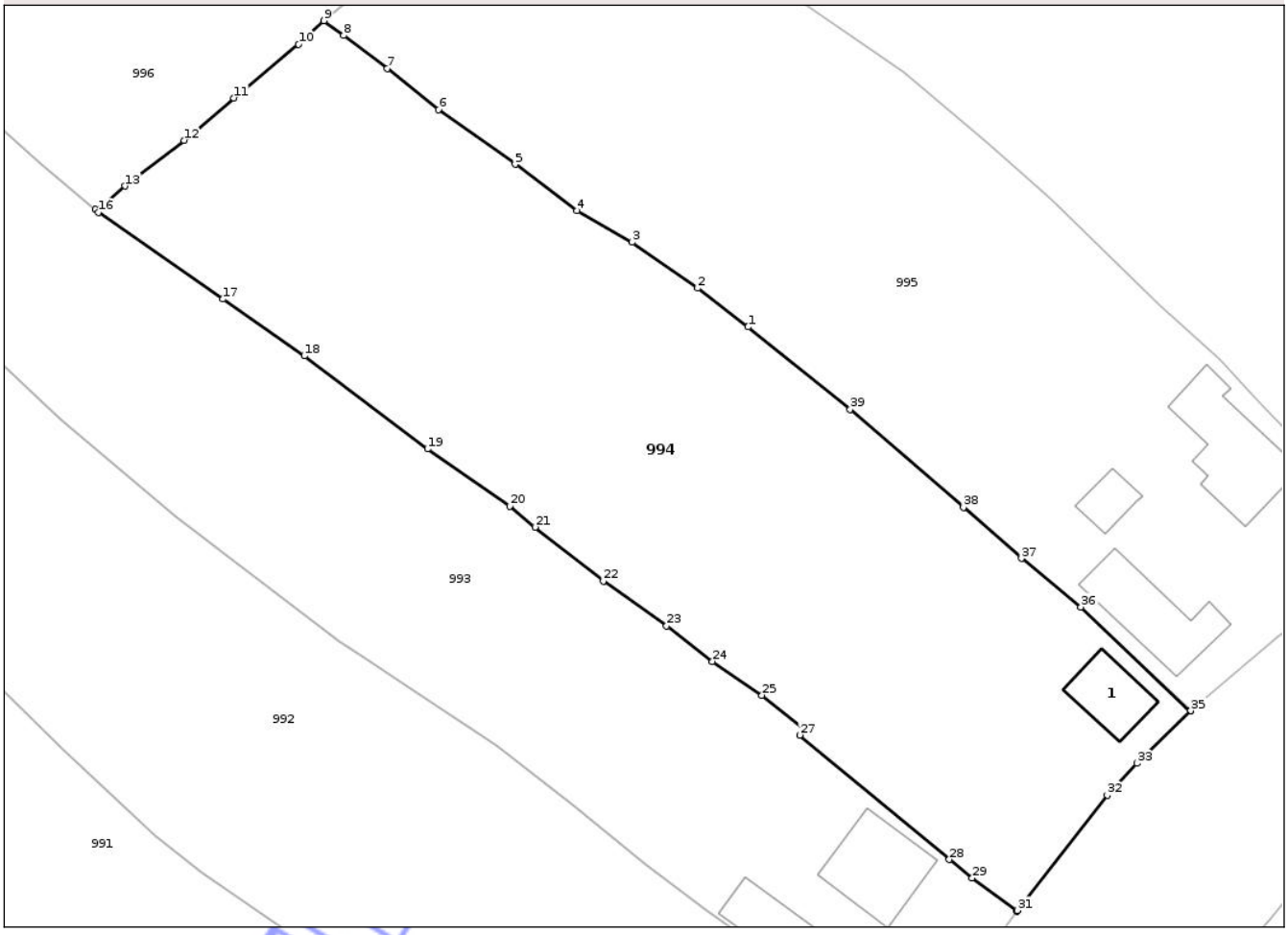

Date referitoare la teren

Crt	Categorie folosinţă	Intra vilan	Suprafaţa (mp)	Tarla	Parcelă	Nr. topo	Observaţii / Referinţe
1	curti constructii	DA	197	4	104	-	
2	livada	DA	1.266	4, 73	104, 7003	-	
3	faneata	DA	1.038	73	7004, 7005	-	

Date referitoare la construcţii

Crt	Număr	Destinaţie construcţie	Supraf. (mp)	Situaţie juridică	Observaţii / Referinţe
A1.1	38100-C1	constructii de locuinte	34	Cu acte	Nr. niveluri:1; S. construita la sol:34 mp; S. construita desfasurata:34 mp; Suprafata desfasurata=35mp. Locuinţă P, edificată în anul 1950

Lungime Segmente

1) Valorile lungimilor segmentelor sunt obţinute din proiecţie în plan.

Punct început	X / Y	Punct sfârşit	X / Y	Lungime segment (** (m)
1	397.012,312 397.973,664	2	397.007,821 397.977,109	5.66

Punct început	X / Y	Punct sfârşit	X / Y	Lungime segment (** (m)
2	397.007,821 397.977,109	3	397.002,001 397.981,185	7.105

Document care conține date cu caracter personal, protejat de prevederile Regulamentului (UE) nr. 679/2016 și Legii 190/2018

Punct început	X / Y	Punct sfârşit	X / Y	Lungime segment (** (m)
3	397.002,001 397.981,185	4	396.997,123 397.983,978	5.621
5	396.991,615 397.988,107	6	396.984,806 397.992,962	8.363
7	396.980,242 397.996,608	8	396.976,379 397.999,558	4.861
9	396.974,633 398.000,87	10	396.972,357 397.998,785	3.087
11	396.966,604 397.994,01	12	396.962,18 397.990,234	5.816
13	396.956,971 397.986,181	14	396.954,938 397.984,406	2.699
15	396.954,306 397.984,096	16	396.954,604 397.983,844	0.39
17	396.965,667 397.976,14	18	396.972,889 397.971,095	8.81
19	396.983,815 397.962,817	20	396.991,146 397.957,749	8.912
21	396.993,372 397.955,872	22	396.999,449 397.951,102	7.725
23	397.005,068 397.947,096	24	397.009,151 397.943,955	5.151
25	397.013,547 397.940,947	26	397.017,22 397.937,96	4.734
27	397.016,887 397.937,402	28	397.030,186 397.926,351	17.291
29	397.032,213 397.924,698	30	397.036,167 397.921,745	4.935
31	397.036,221 397.921,817	32	397.044,231 397.932,056	13.0
33	397.046,858 397.934,886	34	397.051,583 397.939,512	6.613
35	397.051,653 397.939,571	36	397.041,876 397.948,792	13.439
37	397.036,593 397.953,1	38	397.031,437 397.957,633	6.865
39	397.021,385 397.966,34	1	397.012,312 397.973,664	11.66

Punct început	X / Y	Punct sfârşit	X / Y	Lungime segment (** (m)
4	396.997,123 397.983,978	5	396.991,615 397.988,107	6.884
6	396.984,806 397.992,962	7	396.980,242 397.996,608	5.842
8	396.976,379 397.999,558	9	396.974,633 398.000,87	2.184
10	396.972,357 397.998,785	11	396.966,604 397.994,01	7.476
12	396.962,18 397.990,234	13	396.956,971 397.986,181	6.6
14	396.954,938 397.984,406	15	396.954,306 397.984,096	0.704
16	396.954,604 397.983,844	17	396.965,667 397.976,14	13.481
18	396.972,889 397.971,095	19	396.983,815 397.962,817	13.708
20	396.991,146 397.957,749	21	396.993,372 397.955,872	2.912
22	396.999,449 397.951,102	23	397.005,068 397.947,096	6.901
24	397.009,151 397.943,955	25	397.013,547 397.940,947	5.327
26	397.017,22 397.937,96	27	397.016,887 397.937,402	0.65
28	397.030,186 397.926,351	29	397.032,213 397.924,698	2.616
30	397.036,167 397.921,745	31	397.036,221 397.921,817	0.09
32	397.044,231 397.932,056	33	397.046,858 397.934,886	3.861
34	397.051,583 397.939,512	35	397.051,653 397.939,571	0.092
36	397.041,876 397.948,792	37	397.036,593 397.953,1	6.817
38	397.031,437 397.957,633	39	397.021,385 397.966,34	13.299

**** Lungimile segmentelor sunt determinate în planul de proiecţie Stereo 70 şi sunt rotunjite la 1 milimetru.**
***** Distanţa dintre puncte este formată din segmente cumulate ce sunt mai mici decât valoarea 1 milimetru.**

Neutilizabil în circuitul civil

DATE DESPRE IMOBILUL NR. 996

Oficiul de Cadastru şi Publicitate Imobiliară GORJ
Biroul de Cadastru şi Publicitate Imobiliară Targu Jiu

A. Partea I. Descrierea imobilului

TEREN Necunoscut

Adresa: Loc. Prigoria, Jud. Gorj

Nr. Crt	Nr cadastral Nr. topografic	Suprafaţa* (mp)	Observaţii / Referinţe
A1		4.150	Sector cadastral:47 Teren neimprejmuit;

B. Partea II. Proprietari şi acte

Inscrieri privitoare la dreptul de proprietate şi alte drepturi reale		Referinţe
0 / 01/06/2026		
Act Normativ nr. 7, din 13/03/1996 emis de PARLAMENTUL ROMANIEI;		
B1	Intabulare, drept de PROPRIETATE, dobandit prin Lege, cota actuala 1/1	A1
	1) **NEIDENTIFICAT NEIDENTIFICAT**	
/		
Act Administrativ nr. 5350, din 13/07/2026 emis de PRIMARIA PRIGORIA;		
B2	Se noteaza posesia faptica in favoarea lui NICULESCU EUGEN	A1
	1) **NICULESCU EUGEN**	

C. Partea III. SARCINI .

Inscrieri privind dezmembramintele dreptului de proprietate, drepturi reale de garanţie şi sarcini	Referinţe
NU SUNT	

Neutilizabil în circuitul civil

Anexa Nr. 1 La Partea I

Teren

Nr cadastral	Suprafaţa (mp)*	Observaţii / Referinţe
	4.150	

* Suprafaţa este determinată in planul de proiecţie Stereo 70.

DETALII LINIARE IMOBIL

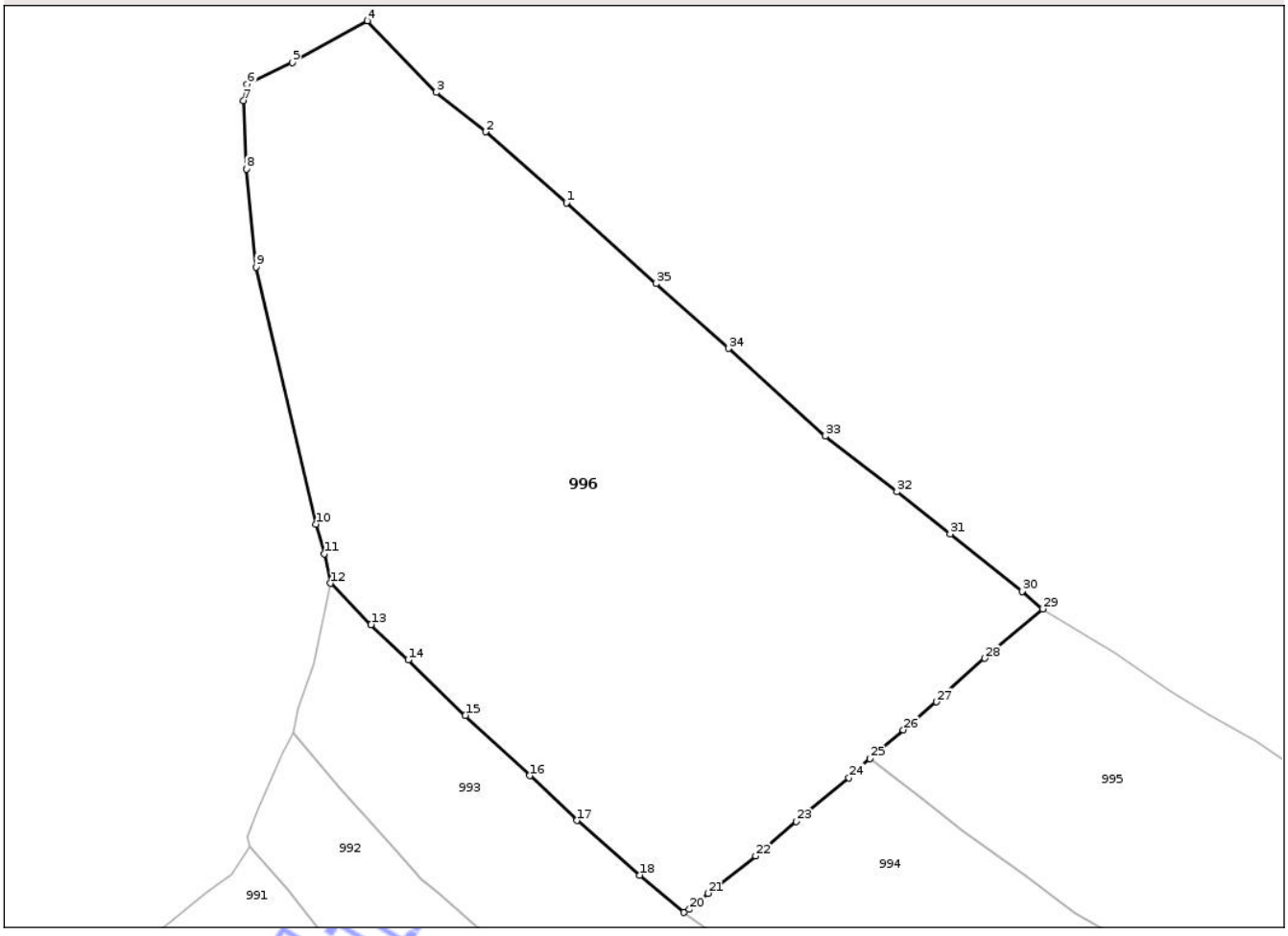

Date referitoare la teren

Crt	Categorie folosință	Intra vilan	Suprafaţa (mp)	Tarla	Parcelă	Nr. topo	Observaţii / Referinţe
1	vie	DA	179	4, 73	123, 7006,..., 7009	-	
2	faneata	DA	3.959	4, 73	123, 7006,..., 7009	-	
3	faneata	NU	12	4, 73	123, 7006,..., 7009	-	

Lungime Segmente

1) Valorile lungimilor segmentelor sunt obţinute din proiecţie în plan.

Punct început	X / Y	Punct sfârşit	X / Y	Lungime segment (** (m)
1	396.941,495 398.061,503	2	396.932,716 398.069,248	11.707
3	396.927,266 398.073,543	4	396.919,762 398.081,36	10.836
5	396.911,55 398.076,784	6	396.906,647 398.074,423	5.442

Punct început	X / Y	Punct sfârşit	X / Y	Lungime segment (** (m)
2	396.932,716 398.069,248	3	396.927,266 398.073,543	6.939
4	396.919,762 398.081,36	5	396.911,55 398.076,784	9.401
6	396.906,647 398.074,423	7	396.906,252 398.072,664	1.803

Document care conține date cu caracter personal, protejat de prevederile Regulamentului (UE) nr. 679/2016 și Legii 190/2018

Punct început	X / Y	Punct sfârşit	X / Y	Lungime segment (** (m)
7	396.906,252 398.072,664	8	396.906,534 398.065,185	7.484
9	396.907,627 398.054,511	10	396.914,143 398.026,438	28.819
11	396.915,045 398.023,216	12	396.915,74 398.020,003	3.287
13	396.920,165 398.015,483	14	396.924,214 398.011,633	5.587
15	396.930,468 398.005,587	16	396.937,482 397.999,005	9.619
17	396.942,669 397.994,126	18	396.949,508 397.988,146	9.085
19	396.954,306 397.984,096	20	396.954,938 397.984,406	0.704
21	396.956,971 397.986,181	22	396.962,18 397.990,234	6.6
23	396.966,604 397.994,01	24	396.972,357 397.998,785	7.476
25	396.974,633 398.000,87	26	396.978,31 398.003,993	4.824
27	396.981,94 398.007,066	28	396.987,179 398.011,803	7.063
29	396.993,496 398.017,211	30	396.991,256 398.019,1	2.93
31	396.983,41 398.025,38	32	396.977,611 398.029,97	7.396
33	396.969,747 398.036,052	34	396.959,197 398.045,609	14.235
35	396.951,288 398.052,681	1	396.941,495 398.061,503	13.181

Punct început	X / Y	Punct sfârşit	X / Y	Lungime segment (** (m)
8	396.906,534 398.065,185	9	396.907,627 398.054,511	10.73
10	396.914,143 398.026,438	11	396.915,045 398.023,216	3.346
12	396.915,74 398.020,003	13	396.920,165 398.015,483	6.325
14	396.924,214 398.011,633	15	396.930,468 398.005,587	8.699
16	396.937,482 397.999,005	17	396.942,669 397.994,126	7.121
18	396.949,508 397.988,146	19	396.954,306 397.984,096	6.279
20	396.954,938 397.984,406	21	396.956,971 397.986,181	2.699
22	396.962,18 397.990,234	23	396.966,604 397.994,01	5.816
24	396.972,357 397.998,785	25	396.974,633 398.000,87	3.087
26	396.978,31 398.003,993	27	396.981,94 398.007,066	4.756
28	396.987,179 398.011,803	29	396.993,496 398.017,211	8.316
30	396.991,256 398.019,1	31	396.983,41 398.025,38	10.05
32	396.977,611 398.029,97	33	396.969,747 398.036,052	9.941
34	396.959,197 398.045,609	35	396.951,288 398.052,681	10.61

**** Lungimile segmentelor sunt determinate în planul de proiecţie Stereo 70 şi sunt rotunjite la 1 milimetru.**
***** Distanţa dintre puncte este formată din segmente cumulate ce sunt mai mici decât valoarea 1 milimetru.**

Neutilizabil în circuitul civil

DATE DESPRE IMOBILUL NR. 978

Oficiul de Cadastru şi Publicitate Imobiliară GORJ
Biroul de Cadastru şi Publicitate Imobiliară Targu Jiu

A. Partea I. Descrierea imobilului

TEREN Intravilan

Adresa: Loc. Prigoria, Str Principală, Nr. 83, Jud. Gorj

Nr. Crt	Nr cadastral Nr. topografic	Suprafaţa* (mp)	Observaţii / Referinţe
A1		4.857	Sector cadastral:47 Teren neimprejmuit;

Construcţii

Crt	Nr cadastral Nr. topografic	Adresa	Observaţii / Referinţe
A1.1		Loc. Prigoria, Str Principală, Nr. 83, Jud. Gorj	Nr. niveluri:2; S. construita la sol:72 mp; S. construita desfasurata:144 mp; LOCUINTA
A1.2		Loc. Prigoria, Str Principală, Nr. 83, Jud. Gorj	Nr. niveluri:1; S. construita la sol:39 mp; S. construita desfasurata:39 mp; ANEXA

B. Partea II. Proprietari şi acte

Inscrieri privitoare la dreptul de proprietate şi alte drepturi reale		Referinţe
0 / 01/06/2026		
Act Normativ nr. 7, din 13/03/1996 emis de PARLAMENTUL ROMANIEI;		
B1	Intabulare, drept de PROPRIETATE, dobandit prin Lege, cota actuala 1/1	A1
	1) **NEIDENTIFICAT NEIDENTIFICAT**	
/		
Act Administrativ nr. 5350, din 13/07/2026 emis de PRIMARIA PRIGORIA;		
B2	Se noteaza posesia faptica in favoarea lui DOLOC VIOLETA	A1
	1) **DOLOC VIOLETA**	
Act Normativ nr. 7, din 13/03/1996 emis de PARLAMENTUL ROMANIEI;		
B3	Intabulare, drept de PROPRIETATE, dobandit prin Lege, cota actuala 1/1	A1.1, A1.2
	1) **DOLOC VIOLETA**	

C. Partea III. SARCINI .

Inscrieri privind dezmembramintele dreptului de proprietate, drepturi reale de garanţie şi sarcini	Referinţe
NU SUNT	

Neautentizat în circuitul civil

Anexa Nr. 1 La Partea I

Teren

Nr cadastral	Suprafaţa (mp)*	Observaţii / Referinţe
	4.857	

* Suprafaţa este determinată in planul de proiecţie Stereo 70.

DETALII LINIARE IMOBIL

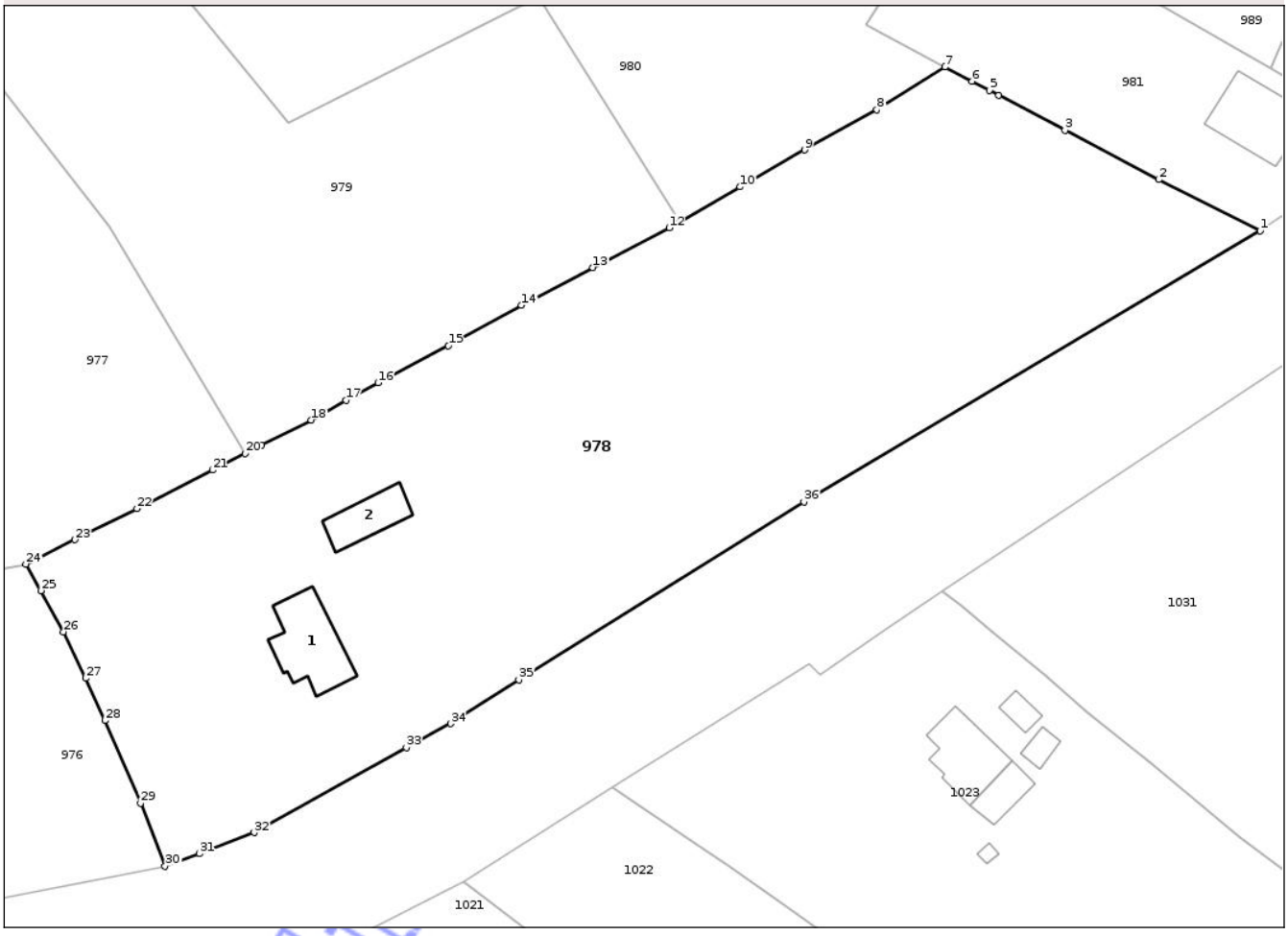

Date referitoare la teren

Crt	Categorie folosință	Intra vilan	Suprafaţa (mp)	Tarla	Parcelă	Nr. topo	Observaţii / Referinţe
1	curti constructii	DA	297	4, 73	115, 116, 6971	-	
2	vie	DA	367	4, 73	115, 116, 6971	-	
3	faneata	DA	1.214	4, 73	115, 116, 6971	-	
4	arabil	DA	2.979	4, 73	115, 116, 6971	-	

Date referitoare la construcţii

Crt	Număr	Destinaţie construcţie	Supraf. (mp)	Situaţie juridică	Observaţii / Referinţe
A1.1		constructii de locuinte	72	Cu acte	Nr. niveluri:2; S. construita la sol:72 mp; S. construita desfasurata:144 mp; LOCUINTA
A1.2		constructii anexa	39	Cu acte	Nr. niveluri:1; S. construita la sol:39 mp; S. construita desfasurata:39 mp; ANEXA

Lungime Segmente

1) Valorile lungimilor segmentelor sunt obţinute din proiecţie în plan.

Punct început	X / Y	Punct sfârşit	X / Y	Lungime segment (** (m)

Punct început	X / Y	Punct sfârşit	X / Y	Lungime segment (** (m)

Document care conține date cu caracter personal, protejat de prevederile Regulamentului (UE) nr. 679/2016 și Legii 190/2018

Punct început	X / Y	Punct sfârşit	X / Y	Lungime segment (** (m)
1	396.900,742 397.755,795	2	396.889,055 397.761,695	13.092
3	396.878,233 397.767,392	4	396.870,604 397.771,426	8.63
5	396.869,506 397.771,995	6	396.867,532 397.773,018	2.223
7	396.864,384 397.774,65	8	396.856,539 397.769,73	9.26
9	396.848,19 397.765,117	10	396.840,753 397.760,856	8.571
11	396.833,815 397.756,85	12	396.832,596 397.756,146	1.408
13	396.823,803 397.751,575	14	396.815,574 397.747,23	9.306
15	396.807,144 397.742,571	16	396.799,043 397.738,316	9.15
17	396.795,336 397.736,278	18	396.791,337 397.734,003	4.601
19	396.785,625 397.731,117	20	396.783,693 397.730,149	2.161
21	396.779,929 397.728,262	22	396.771,231 397.723,823	9.765
23	396.764,102 397.720,236	24	396.758,434 397.717,427	6.326
25	396.760,142 397.714,376	26	396.762,766 397.709,633	5.42
27	396.765,353 397.704,284	28	396.767,543 397.699,412	5.342
29	396.771,648 397.689,902	30	396.774,471 397.682,671	7.763
31	396.778,415 397.684,066	32	396.784,756 397.686,509	6.795
33	396.802,309 397.696,298	34	396.807,422 397.699,052	5.808
35	396.815,265 397.704,106	36	396.848,132 397.724,592	38.729

Punct început	X / Y	Punct sfârşit	X / Y	Lungime segment (** (m)
2	396.889,055 397.761,695	3	396.878,233 397.767,392	12.23
4	396.870,604 397.771,426	5	396.869,506 397.771,995	1.237
6	396.867,532 397.773,018	7	396.864,384 397.774,65	3.546
8	396.856,539 397.769,73	9	396.848,19 397.765,117	9.539
10	396.840,753 397.760,856	11	396.833,815 397.756,85	8.011
12	396.832,596 397.756,146	13	396.823,803 397.751,575	9.91
14	396.815,574 397.747,23	15	396.807,144 397.742,571	9.632
16	396.799,043 397.738,316	17	396.795,336 397.736,278	4.23
18	396.791,337 397.734,003	19	396.785,625 397.731,117	6.4
20	396.783,693 397.730,149	21	396.779,929 397.728,262	4.211
22	396.771,231 397.723,823	23	396.764,102 397.720,236	7.981
24	396.758,434 397.717,427	25	396.760,142 397.714,376	3.497
26	396.762,766 397.709,633	27	396.765,353 397.704,284	5.942
28	396.767,543 397.699,412	29	396.771,648 397.689,902	10.358
30	396.774,471 397.682,671	31	396.778,415 397.684,066	4.183
32	396.784,756 397.686,509	33	396.802,309 397.696,298	20.098
34	396.807,422 397.699,052	35	396.815,265 397.704,106	9.33
36	396.848,132 397.724,592	1	396.900,742 397.755,795	61.167

**** Lungimile segmentelor sunt determinate în planul de proiecţie Stereo 70 şi sunt rotunjite la 1 milimetru.**
***** Distanţa dintre puncte este formată din segmente cumulate ce sunt mai mici decât valoarea 1 milimetru.**

Neutilizabil în circuitul civil

DATE DESPRE IMOBILUL NR. 979

Oficiul de Cadastru şi Publicitate Imobiliară GORJ
Biroul de Cadastru şi Publicitate Imobiliară Targu Jiu

A. Partea I. Descrierea imobilului

TEREN Intravilan

Adresa: Loc. Prigoria, Jud. Gorj

Nr. Crt	Nr cadastral Nr. topografic	Suprafaţa* (mp)	Observaţii / Referinţe
A1	35220	2.512	Sector cadastral:47 Teren neimprejmuit;

B. Partea II. Proprietari şi acte

Inscrieri privitoare la dreptul de proprietate şi alte drepturi reale		Referinţe
76023 / 30/07/2024		
Act Notarial nr. 2424, din 30/07/2024 emis de Badea Silvia (act administrativ nr 5801 din 30.07.2024, emis de Primaria Prigoria);		
B2	Intabulare, drept de PROPRIETATEcu titlu de drept cumpărare, dobandit prin Conventie, cota actuala 1/1, cota initiala 1/1	A1
	1) **ROŞU EMANUELA**, bun propriu	

C. Partea III. SARCINI .

Inscrieri privind dezmembramintele dreptului de proprietate, drepturi reale de garanţie şi sarcini	Referinţe
NU SUNT	

Neutilizabil la circuitul civil

Anexa Nr. 1 La Partea I

Teren

Nr cadastral	Suprafaţa (mp)*	Observaţii / Referinţe
35220	2.512	

* Suprafaţa este determinată in planul de proiecţie Stereo 70.

DETALII LINIARE IMOBIL

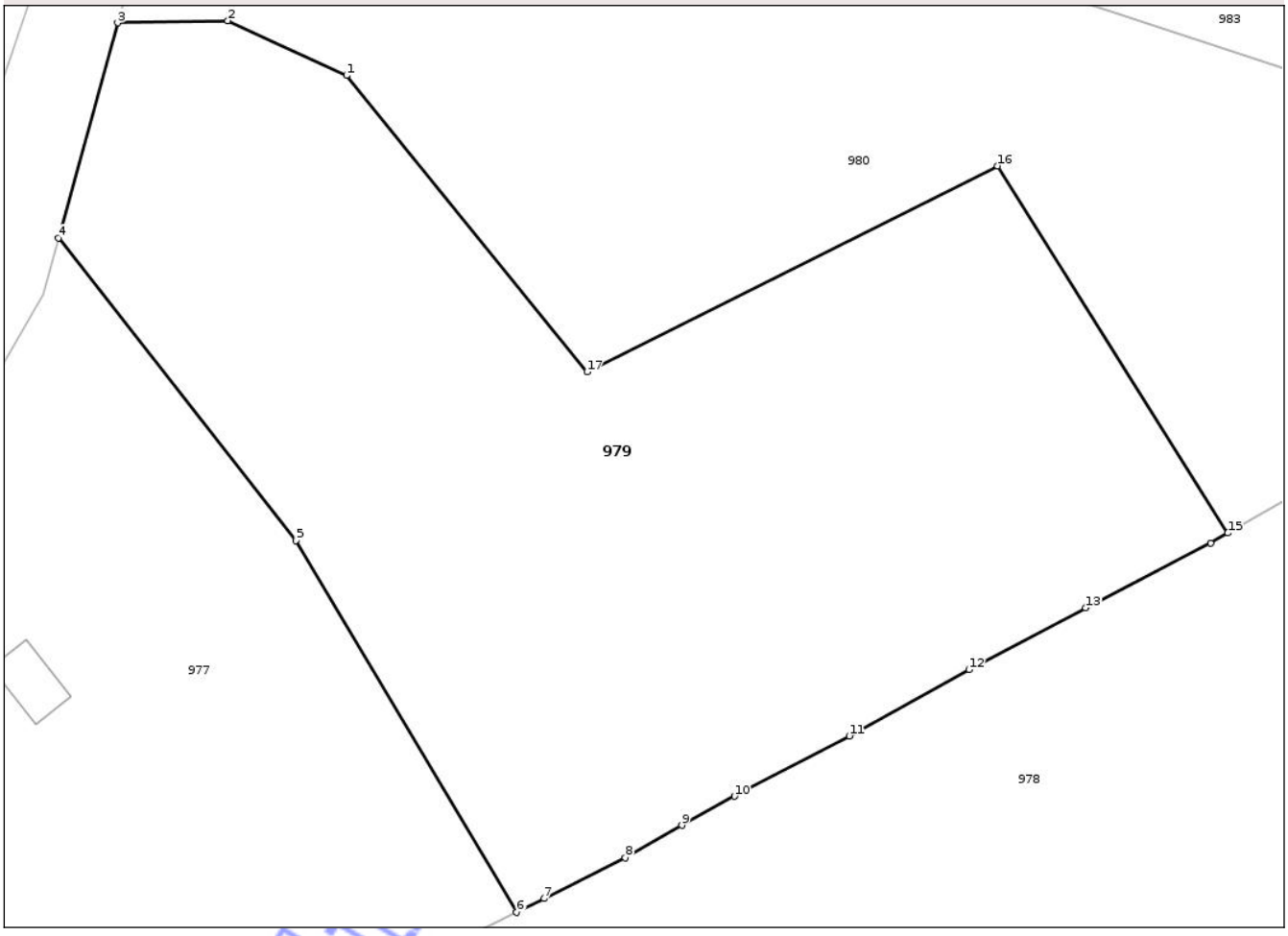

Date referitoare la teren

Crt	Categorie folosință	Intra vilan	Suprafaţa (mp)	Tarla	Parcelă	Nr. topo	Observaţii / Referinţe
1	arabil	DA	413	73	6972/1, 6974/1	-	
2	livada	DA	1.198	73	6972/1, 6974/1	-	
3	faneata	DA	901	73	6972/1, 6974/1	-	

Lungime Segmente

1) Valorile lungimilor segmentelor sunt obţinute din proiecţie în plan.

Punct început	X / Y	Punct sfârşit	X / Y	Lungime segment (** (m)
1	396.771,717 397.789,044	2	396.763,337 397.792,902	9.225
2	396.763,337 397.792,902	3	396.755,578 397.792,747	7.761
3	396.755,578 397.792,747	4	396.751,398 397.777,611	15.703

Document care conține date cu caracter personal, protejat de prevederile Regulamentului (UE) nr. 679/2016 și Legii 190/2018

Punct început	X / Y	Punct sfârşit	X / Y	Lungime segment (** (m)
4	396.751,398 397.777,611	5	396.768,133 397.756,323	27.078
5	396.768,133 397.756,323	6	396.783,693 397.730,149	30.45
6	396.783,693 397.730,149	7	396.785,625 397.731,117	2.161
7	396.785,625 397.731,117	8	396.791,337 397.734,003	6.4
8	396.791,337 397.734,003	9	396.795,336 397.736,278	4.601
9	396.795,336 397.736,278	10	396.799,043 397.738,316	4.23
10	396.799,043 397.738,316	11	396.807,144 397.742,571	9.15
11	396.807,144 397.742,571	12	396.815,574 397.747,23	9.632
12	396.815,574 397.747,23	13	396.823,803 397.751,575	9.306
13	396.823,803 397.751,575	14	396.832,596 397.756,146	9.91
14	396.832,596 397.756,146	15	396.833,815 397.756,85	1.408
15	396.833,815 397.756,85	16	396.817,583 397.782,69	30.515
16	396.817,583 397.782,69	17	396.788,656 397.768,182	32.361
17	396.788,656 397.768,182	1	396.771,717 397.789,044	26.873

** Lungimile segmentelor sunt determinate în planul de proiecţie Stereo 70 şi sunt rotunjite la 1 milimetru.
*** Distanţa dintre puncte este formată din segmente cumulate ce sunt mai mici decât valoarea 1 milimetru.

Neutilizabil în circuitul civil

DATE DESPRE IMOBILUL NR. 981

Oficiul de Cadastru şi Publicitate Imobiliară GORJ
Biroul de Cadastru şi Publicitate Imobiliară Targu Jiu

A. Partea I. Descrierea imobilului

TEREN Intravilan

Adresa: Loc. Prigoria, Str Principală, Nr. 85, Jud. Gorj

Nr. Crt	Nr cadastral Nr. topografic	Suprafaţa* (mp)	Observaţii / Referinţe
A1	36000	Din acte: 720 Masurata: 1.301	Sector cadastral:47 Teren neimprejmuit;

Construcţii

Crt	Nr cadastral Nr. topografic	Adresa	Observaţii / Referinţe
A1.1	36000-C1	Loc. Prigoria, Str Principală, Nr. 85, Jud. Gorj	Nr. niveluri:2; S. construita la sol:68 mp; Locuinta P+1 construita din piatra, BCA si lemn, acoperita cu tigla.

B. Partea II. Proprietari şi acte

Inscrieri privitoare la dreptul de proprietate şi alte drepturi reale		Referinţe
57611 / 15/06/2017		
Act Notarial nr. 864, din 13/06/2017 emis de Manoiu Natalia;		
B3	Intabulare, drept de PROPRIETATEcu titlu de drept cumpărare, dobandit prin Conventie, cota actuala 1/1, cota initiala 1/1	A1
	1) **CHIRIŢOIU ADELIN-BOGDAN**, bun propriu	
/		
Act Administrativ nr. 5350, din 13/07/2026 emis de PRIMARIA PRIGORIA;		
B3	SE NOTEAZA POSESIA FAPTICA IN FAVOAREA LUI CHIRIȚOIU ADELIN-BOGDAN	A1
	1) **CHIRIŢOIU ADELIN-BOGDAN**	
	OBSERVATII: pentru suprafata de 581mp se noteaza posesia.	
57611 / 15/06/2017		
Act Notarial nr. 864, din 13/06/2017 emis de Manoiu Natalia;		
B4	Intabulare, drept de PROPRIETATEcu titlu de drept cumpărare, dobandit prin Conventie, cota actuala 1/1, cota initiala 1/1	A1.1
	1) **CHIRIŢOIU ADELIN-BOGDAN**, bun propriu	

C. Partea III. SARCINI .

Inscrieri privind dezmembramintele dreptului de proprietate, drepturi reale de garanţie şi sarcini	Referinţe
NU SUNT	

Neautentificat în circuitul civil

Anexa Nr. 1 La Partea I

Teren

Nr cadastral	Suprafaţa (mp)*	Observaţii / Referinţe
36000	Din acte: 720 Masurata: 1.301	

* Suprafaţa este determinată in planul de proiecţie Stereo 70.

DETALII LINIARE IMOBIL

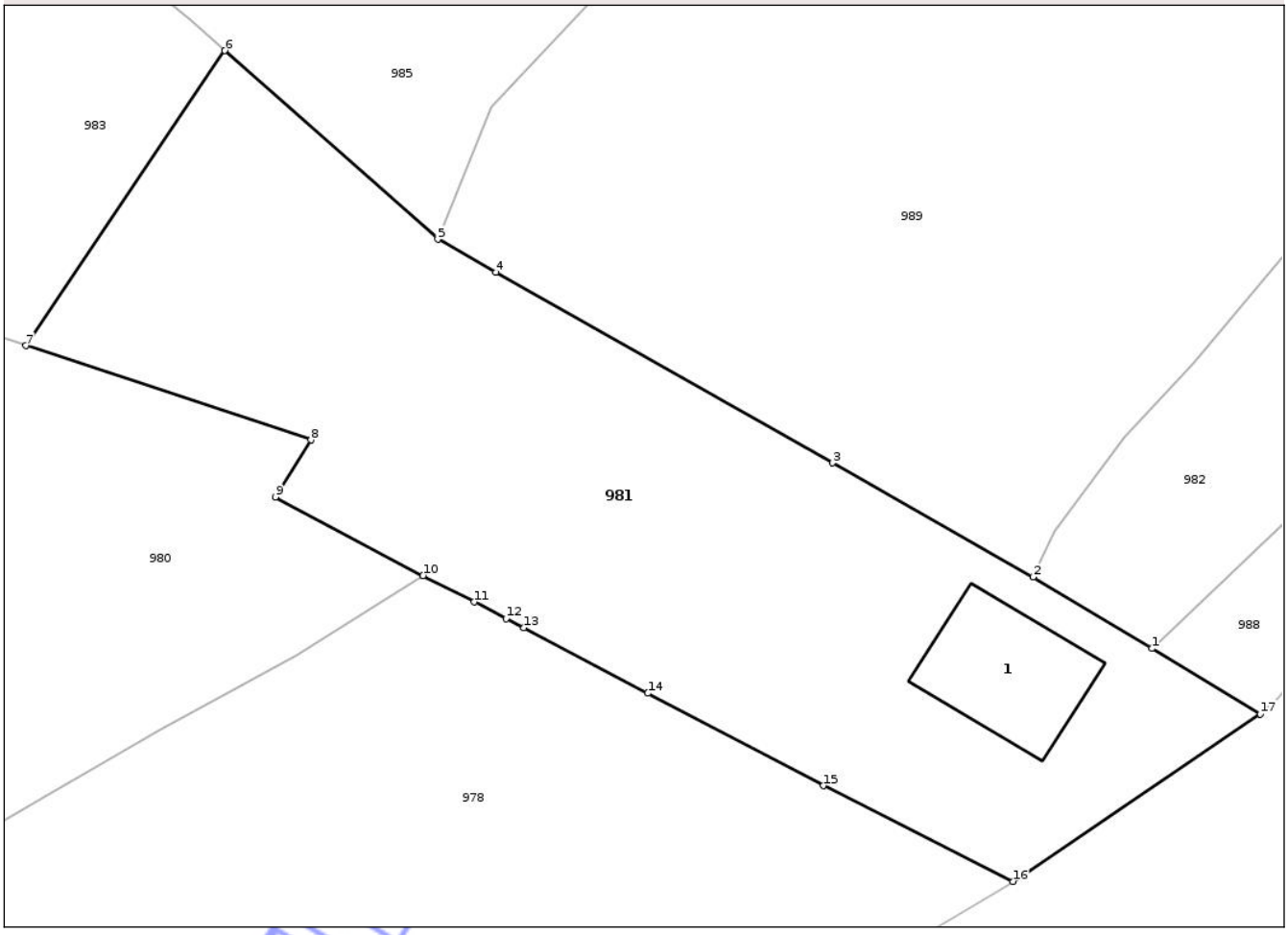

Date referitoare la teren

Crt	Categorie folosinţă	Intra vilan	Suprafaţa (mp)	Tarla	Parcelă	Nr. topo	Observaţii / Referinţe
1	curti constructii	DA	650	4, 73	114, 6980/1	-	
2	arabil	DA	651	4, 73	114, 6980/1	-	

Date referitoare la construcţii

Crt	Număr	Destinaţie construcţie	Supraf. (mp)	Situaţie juridică	Observaţii / Referinţe
A1.1	36000-C1	constructii de locuinte	68	Cu acte	Nr. niveluri:2; S. construita la sol:68 mp; Locuinta P+1 construita din piatra, BCA si lemn, acoperita cu tigla.

Lungime Segmente

1) Valorile lungimilor segmentelor sunt obţinute din proiecţie în plan.

Punct început	X / Y	Punct sfârşit	X / Y	Lungime segment (** (m)
1	396.909,307 397.770,148	2	396.901,987 397.774,562	8.548
2	396.901,987 397.774,562	3	396.889,627 397.781,585	14.216

Document care conține date cu caracter personal, protejat de prevederile Regulamentului (UE) nr. 679/2016 și Legii 190/2018

Punct început	X / Y	Punct sfârşit	X / Y	Lungime segment (** (m)
3	396.889,627 397.781,585	4	396.868,87 397.793,334	23.851
4	396.868,87 397.793,334	5	396.865,282 397.795,376	4.128
5	396.865,282 397.795,376	6	396.852,161 397.806,999	17.529
6	396.852,161 397.806,999	7	396.839,897 397.788,817	21.932
7	396.839,897 397.788,817	8	396.857,47 397.783,003	18.51
8	396.857,47 397.783,003	9	396.855,273 397.779,483	4.149
9	396.855,273 397.779,483	10	396.864,384 397.774,65	10.313
10	396.864,384 397.774,65	11	396.867,532 397.773,018	3.546
11	396.867,532 397.773,018	12	396.869,506 397.771,995	2.223
12	396.869,506 397.771,995	13	396.870,604 397.771,426	1.237
13	396.870,604 397.771,426	14	396.878,233 397.767,392	8.63
14	396.878,233 397.767,392	15	396.889,055 397.761,695	12.23
15	396.889,055 397.761,695	16	396.900,742 397.755,795	13.092
16	396.900,742 397.755,795	17	396.915,988 397.766,12	18.413
17	396.915,988 397.766,12	1	396.909,307 397.770,148	7.801

**** Lungimile segmentelor sunt determinate în planul de proiecţie Stereo 70 şi sunt rotunjite la 1 milimetru.**
***** Distanţa dintre puncte este formată din segmente cumulate ce sunt mai mici decât valoarea 1 milimetru.**

Neutilizabil în circuitul civil

DATE DESPRE IMOBILUL NR. 983

Oficiul de Cadastru şi Publicitate Imobiliară GORJ
Biroul de Cadastru şi Publicitate Imobiliară Targu Jiu

A. Partea I. Descrierea imobilului

TEREN Intravilan

Adresa: Loc. Prigoria, Jud. Gorj

Nr. Crt	Nr cadastral Nr. topografic	Suprafaţa* (mp)	Observaţii / Referinţe
A1	35164	Din acte: 3.700 Masurata: 3.689	Sector cadastral:47 Teren neimprejmuit;

B. Partea II. Proprietari şi acte

Inscrieri privitoare la dreptul de proprietate şi alte drepturi reale		Referinţe
35446 / 30/09/2010		
Act Notarial nr. 1410, din 22/07/1994 emis de NOTARIATUL DE STAT LOCAL TG.CARBUNESTI (certificat fiscal nr. 6378/24-09-2010 7189/22.10.2010 emise de PRIMARIA COM.PRIGORIA; adeverinţă nr. 6475/29-09-2010 emis de PRIMARIA COM.PRIGORIA;);		
B1	Intabulare, drept de PROPRIETATEcu titlu de drept întreţinere, dobandit prin Conventie, cota actuala 1/1, cota initiala 1/1	A1
	1) **ŞCHIOPU VINTILĂ**, , căsătorit, bun comun	

C. Partea III. SARCINI .

Inscrieri privind dezmembramintele dreptului de proprietate, drepturi reale de garanţie şi sarcini	Referinţe
NU SUNT	

Neutilizabil în circuitul civil

Anexa Nr. 1 La Partea I

Teren

Nr cadastral	Suprafaţa (mp)*	Observaţii / Referinţe
35164	Din acte: 3.700 Masurata: 3.689	

* Suprafaţa este determinată in planul de proiecţie Stereo 70.

DETALII LINIARE IMOBIL

Date referitoare la teren

Crt	Categorie folosinţă	Intra vilan	Suprafaţa (mp)	Tarla	Parcelă	Nr. topo	Observaţii / Referinţe
1	arabil	DA	3.689	73	6978, 6976	-	

Lungime Segmente
1) Valorile lungimilor segmentelor sunt obţinute din proiecţie în plan.

Punct început	X / Y	Punct sfârşit	X / Y	Lungime segment (** (m)
1	396.776,705 397.897,702	2	396.775,942 397.898,765	1.308
2	396.775,942 397.898,765	3	396.768,077 397.890,852	11.157
3	396.768,077 397.890,852	4	396.761,786 397.877,953	14.351
4	396.761,786 397.877,953	5	396.760,073 397.868,824	9.288
5	396.760,073 397.868,824	6	396.772,938 397.854,906	18.953

Document care conține date cu caracter personal, protejat de prevederile Regulamentului (UE) nr. 679/2016 și Legii 190/2018

Punct început	X / Y	Punct sfârşit	X / Y	Lungime segment (** (m)
6	396.772,938 397.854,906	7	396.767,843 397.844,524	11.565
7	396.767,843 397.844,524	8	396.770,406 397.842,351	3.36
8	396.770,406 397.842,351	9	396.779,572 397.833,007	13.089
9	396.779,572 397.833,007	10	396.787,938 397.824,665	11.814
10	396.787,938 397.824,665	11	396.798,075 397.816,43	13.06
11	396.798,075 397.816,43	12	396.812,406 397.801,027	21.039
12	396.812,406 397.801,027	13	396.822,162 397.794,702	11.627
13	396.822,162 397.794,702	14	396.839,897 397.788,817	18.686
14	396.839,897 397.788,817	15	396.852,161 397.806,999	21.932
15	396.852,161 397.806,999	16	396.850,029 397.808,888	2.848
16	396.850,029 397.808,888	17	396.826,18 397.828,72	31.017
17	396.826,18 397.828,72	1	396.776,705 397.897,702	84.89

** Lungimile segmentelor sunt determinate în planul de proiecţie Stereo 70 şi sunt rotunjite la 1 milimetru.
*** Distanţa dintre puncte este formată din segmente cumulate ce sunt mai mici decât valoarea 1 milimetru.

Neutilizabil în circuitul civil

DATE DESPRE IMOBILUL NR. 984

Oficiul de Cadastru şi Publicitate Imobiliară GORJ
Biroul de Cadastru şi Publicitate Imobiliară Targu Jiu

A. Partea I. Descrierea imobilului

TEREN Intravilan

Adresa: Loc. Prigoria, Jud. Gorj

Nr. Crt	Nr cadastral Nr. topografic	Suprafaţa* (mp)	Observaţii / Referinţe
A1		200	Sector cadastral:47 Teren neimprejmuit;

B. Partea II. Proprietari şi acte

Inscrieri privitoare la dreptul de proprietate şi alte drepturi reale		Referinţe
0 / 04/06/2026		
Act Administrativ nr. 5350, din 13/07/2026 emis de PRIMARIA PRIGORIA;		
B1	Inscrierea posesiei, drept de PROPRIETATE, dobandit prin Lege, cota actuala 1/1	A1
	1) **NEIDENTIFICAT NEIDENTIFICAT**	
/		
Act Normativ nr. 7, din 13/03/1996 emis de PARLAMENTUL ROMANIEI;		
B2	Se noteaza mentiunea de proprietar neidentificat	A1

C. Partea III. SARCINI .

Inscrieri privind dezmembramintele dreptului de proprietate, drepturi reale de garanţie şi sarcini	Referinţe
NU SUNT	

Neutilizabil în circuitul civil

Anexa Nr. 1 La Partea I

Teren

Nr cadastral	Suprafaţa (mp)*	Observaţii / Referinţe
	200	

* Suprafaţa este determinată in planul de proiecţie Stereo 70.

DETALII LINIARE IMOBIL

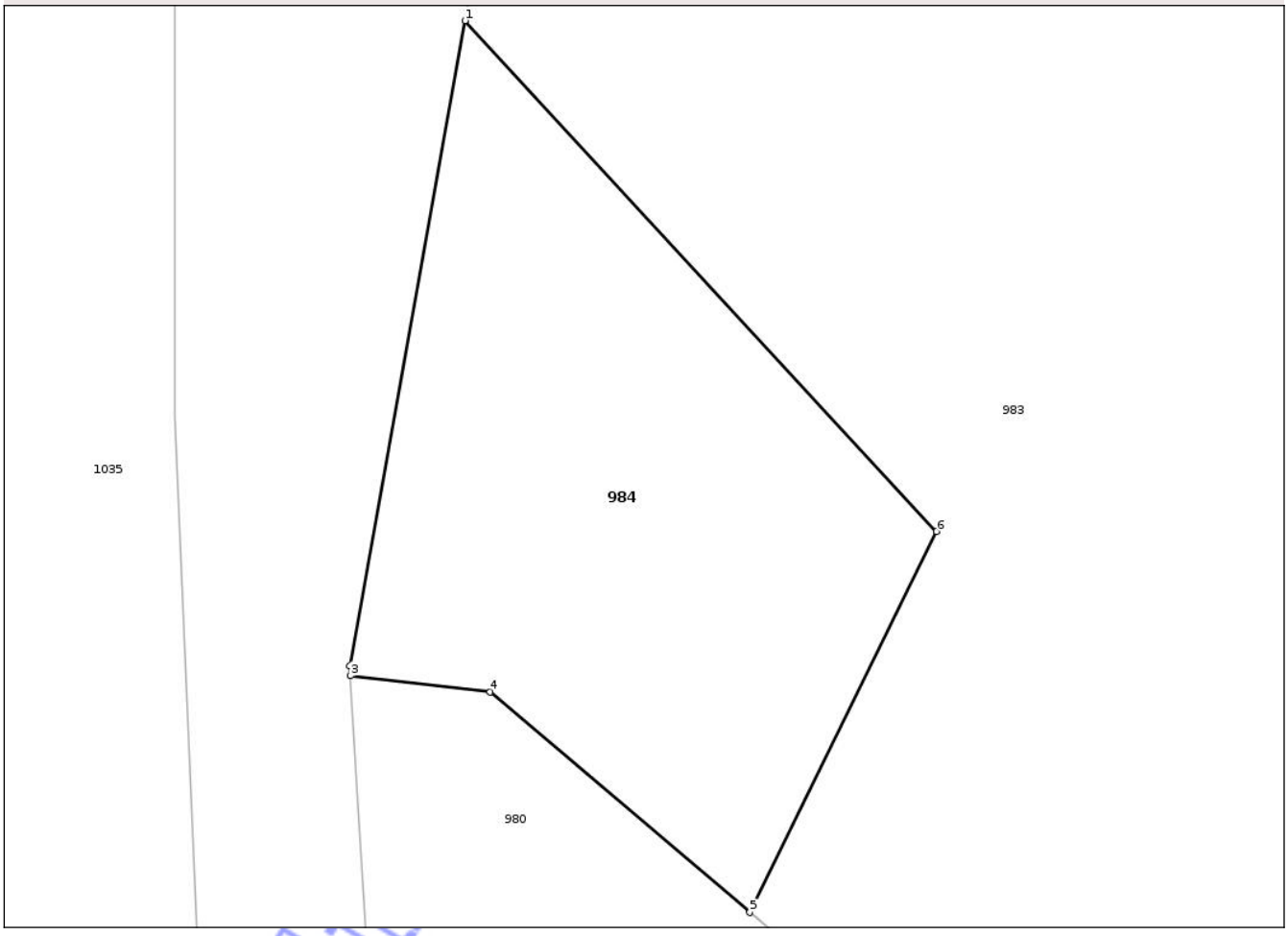

Date referitoare la teren

Crt	Categorie folosință	Intra vilan	Suprafaţa (mp)	Tarla	Parcelă	Nr. topo	Observaţii / Referinţe
1	pasune	DA	200	73	6977	-	

Lungime Segmente
1) Valorile lungimilor segmentelor sunt obţinute din proiecţie în plan.

Punct început	X / Y	Punct sfârşit	X / Y	Lungime segment (** (m)
1	396.760,073 397.868,824	2	396.756,926 397.851,234	17.869
2	396.756,926 397.851,234	3	396.756,943 397.850,968	0.267
3	396.756,943 397.850,968	4	396.760,759 397.850,53	3.841
4	396.760,759 397.850,53	5	396.767,843 397.844,524	9.287
5	396.767,843 397.844,524	6	396.772,938 397.854,906	11.565

Document care conține date cu caracter personal, protejat de prevederile Regulamentului (UE) nr. 679/2016 și Legii 190/2018

Punct început	X / Y	Punct sfârşit	X / Y	Lungime segment (** (m)
6	396.772,938 397.854,906	1	396.760,073 397.868,824	18.953

** Lungimile segmentelor sunt determinate în planul de proiecţie Stereo 70 şi sunt rotunjite la 1 milimetru.
*** Distanţa dintre puncte este formată din segmente cumulate ce sunt mai mici decât valoarea 1 milimetru.

Neutilizabil în circuitul civil

DATE DESPRE IMOBILUL NR. 986

Oficiul de Cadastru şi Publicitate Imobiliară GORJ
Biroul de Cadastru şi Publicitate Imobiliară Targu Jiu

A. Partea I. Descrierea imobilului

TEREN Intravilan

Adresa: Loc. Prigoria, Jud. Gorj

Nr. Crt	Nr cadastral Nr. topografic	Suprafaţa* (mp)	Observaţii / Referinţe
A1		966	Sector cadastral:47 Teren neimprejmuit;

B. Partea II. Proprietari şi acte

Inscrieri privitoare la dreptul de proprietate şi alte drepturi reale		Referinţe
0 / 04/06/2026		
Act Administrativ nr. 5350, din 13/07/2026 emis de PRIMARIA PRIGORIA;		
B1	Inscrierea posesiei, drept de PROPRIETATE, dobandit prin Lege, cota actuala 1/1	A1
	1) **NEIDENTIFICAT NEIDENTIFICAT**	
/		
Act Normativ nr. 7, din 13/03/1996 emis de PARLAMENTUL ROMANIEI;		
B2	Se noteaza mentiunea de proprietar neidentificat	A1

C. Partea III. SARCINI .

Inscrieri privind dezmembramintele dreptului de proprietate, drepturi reale de garanţie şi sarcini	Referinţe
NU SUNT	

Neutilizabil în circuitul civil

Anexa Nr. 1 La Partea I

Teren

Nr cadastral	Suprafaţa (mp)*	Observaţii / Referinţe
	966	

* Suprafaţa este determinată in planul de proiecţie Stereo 70.

DETALII LINIARE IMOBIL

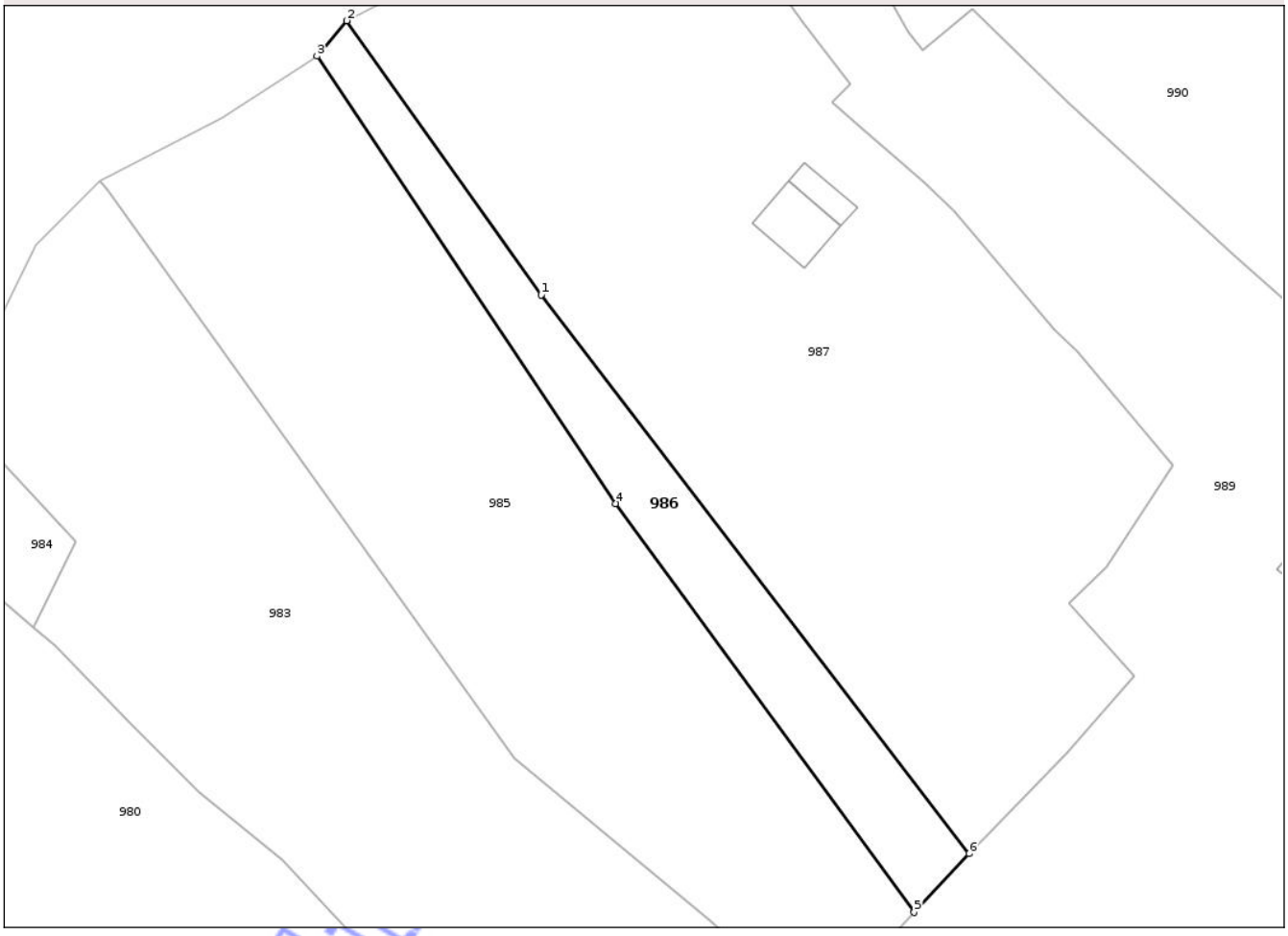

Date referitoare la teren

Crt	Categorie folosință	Intra vilan	Suprafaţa (mp)	Tarla	Parcelă	Nr. topo	Observaţii / Referinţe
1	pasune	DA	966	73	6985/1	-	

Lungime Segmente
1) Valorile lungimilor segmentelor sunt obţinute din proiecţie în plan.

Punct început	X / Y	Punct sfârşit	X / Y	Lungime segment (** (m)
1	396.829,436 397.884,857	2	396.805,851 397.918,117	40.774
2	396.805,851 397.918,117	3	396.802,24 397.913,817	5.615
3	396.802,24 397.913,817	4	396.838,508 397.859,595	65.233
4	396.838,508 397.859,595	5	396.874,71 397.810,033	61.376
5	396.874,71 397.810,033	6	396.881,385 397.817,15	9.757

Document care conține date cu caracter personal, protejat de prevederile Regulamentului (UE) nr. 679/2016 și Legii 190/2018

Punct început	X / Y	Punct sfârşit	X / Y	Lungime segment (** (m)
6	396.881,385 397.817,15	1	396.829,436 397.884,857	85.34

** Lungimile segmentelor sunt determinate în planul de proiecţie Stereo 70 şi sunt rotunjite la 1 milimetru.
*** Distanţa dintre puncte este formată din segmente cumulate ce sunt mai mici decât valoarea 1 milimetru.

Neutilizabil în circuitul civil

DATE DESPRE IMOBILUL NR. 988

Oficiul de Cadastru şi Publicitate Imobiliară GORJ
Biroul de Cadastru şi Publicitate Imobiliară Targu Jiu

A. Partea I. Descrierea imobilului

TEREN Intravilan

Adresa: Loc. Prigoria, Jud. Gorj

Nr. Crt	Nr cadastral Nr. topografic	Suprafaţa* (mp)	Observaţii / Referinţe
A1	35886	279	Sector cadastral:47 Teren neimprejmuit;

B. Partea II. Proprietari şi acte

Inscrieri privitoare la dreptul de proprietate şi alte drepturi reale		Referinţe
90824 / 27/11/2017		
Act Notarial nr. 7655, din 17/11/2017 emis de PARAU CLAUDIA RADITA (act notarial nr 10 din 15.01.2018, emis de PARAU CLAUDIA RADITA);		
B1	Intabulare, drept de PROPRIETATEcu titlul de drept cumpărare, dobandit prin Conventie, cota actuala 1/1, cota initiala 1/1	A1
	1) **DECHER PERSIDA-ADELINA** 2) **DECHER IONUȚ-ALEXANDRU**, bun comun	

C. Partea III. SARCINI .

Inscrieri privind dezmembramintele dreptului de proprietate, drepturi reale de garanţie şi sarcini	Referinţe
NU SUNT	

Neutilizabil în circuitul civil

Anexa Nr. 1 La Partea I

Teren

Nr cadastral	Suprafaţa (mp)*	Observaţii / Referinţe
35886	279	

* Suprafaţa este determinată in planul de proiecţie Stereo 70.

DETALII LINIARE IMOBIL

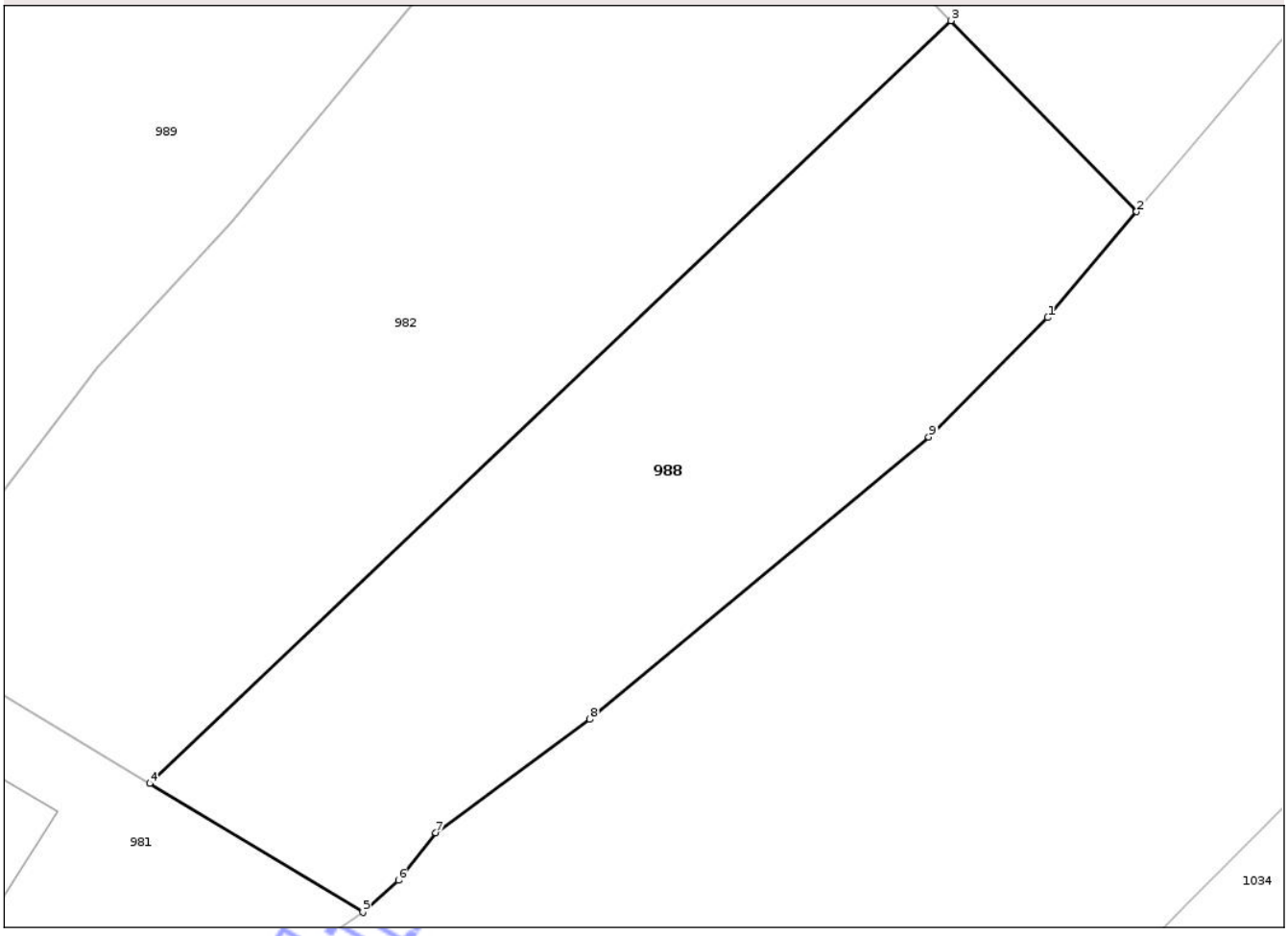

Date referitoare la teren

Crt	Categorie folosință	Intra vilan	Suprafaţa (mp)	Tarla	Parcelă	Nr. topo	Observaţii / Referinţe
1	vie	DA	279	73	6184/1	-	

Lungime Segmente
1) Valorile lungimilor segmentelor sunt obţinute din proiecţie în plan.

Punct început	X / Y	Punct sfârşit	X / Y	Lungime segment (** (m)
1	396.937,439 397.784,731	2	396.940,226 397.788,041	4.327
2	396.940,226 397.788,041	3	396.934,413 397.794,017	8.337
3	396.934,413 397.794,017	4	396.909,307 397.770,148	34.642
4	396.909,307 397.770,148	5	396.915,988 397.766,12	7.801
5	396.915,988 397.766,12	6	396.917,102 397.767,125	1.5

Document care conține date cu caracter personal, protejat de prevederile Regulamentului (UE) nr. 679/2016 și Legii 190/2018

Punct început	X / Y	Punct sfârşit	X / Y	Lungime segment (** (m)
6	396.917,102 397.767,125	7	396.918,274 397.768,608	1.89
7	396.918,274 397.768,608	8	396.923,099 397.772,156	5.989
8	396.923,099 397.772,156	9	396.933,717 397.780,992	13.814
9	396.933,717 397.780,992	1	396.937,439 397.784,731	5.276

** Lungimile segmentelor sunt determinate în planul de proiecţie Stereo 70 şi sunt rotunjite la 1 milimetru.
*** Distanţa dintre puncte este formată din segmente cumulate ce sunt mai mici decât valoarea 1 milimetru.

Neutilizabil în circuitul civil

DATE DESPRE IMOBILUL NR. 990

Oficiul de Cadastru şi Publicitate Imobiliară GORJ
Biroul de Cadastru şi Publicitate Imobiliară Targu Jiu

A. Partea I. Descrierea imobilului

TEREN Intravilan

Adresa: Loc. Prigoria, Str Principală, Nr. 89, Jud. Gorj

Nr. Crt	Nr cadastral Nr. topografic	Suprafaţa* (mp)	Observaţii / Referinţe
A1	35049	5.978	Sector cadastral:47 Teren neimprejmuit; Suprafata CF 588mp, pentru suprafata de 5390mp se noteaza posesia.

Construcţii

Crt	Nr cadastral Nr. topografic	Adresa	Observaţii / Referinţe
A1.1		Loc. Prigoria, Str Principală, Nr. 89, Jud. Gorj	Nr. niveluri:2; S. construita la sol:112 mp; S. construita desfasurata:224 mp; LOCUINTA
A1.2		Loc. Prigoria, Str Principală, Nr. 89, Jud. Gorj	Nr. niveluri:1; S. construita la sol:10 mp; S. construita desfasurata:10 mp; ANEXA
A1.3		Loc. Prigoria, Str Principală, Nr. 89, Jud. Gorj	Nr. niveluri:1; S. construita la sol:122 mp; S. construita desfasurata:122 mp; ANEXA
A1.4		Loc. Prigoria, Str Principală, Nr. 89, Jud. Gorj	Nr. niveluri:1; S. construita la sol:54 mp; S. construita desfasurata:54 mp; ANEXA

B. Partea II. Proprietari şi acte

Inscrieri privitoare la dreptul de proprietate şi alte drepturi reale		Referinţe
10615 / 25/03/2010		
Act Notarial nr. 755, din 24/03/2010 emis de NP RACEANU ION;		
B1	Intabulare, drept de PROPRIETATE, dobandit prin Conventie, cota actuala 1/1, cota initiala 1/1	A1
	1) **IVĂNUŞI ADRIAN** 2) **IVĂNUŞI IRINA**, bun comun	
/		
Act Normativ nr. 7, din 13/03/1996 emis de PARLAMENTUL ROMANIEI;		
B2	Intabulare, drept de PROPRIETATE, dobandit prin Lege, cota actuala 1/1	A1.1, A1.2, A1.3, A1.4
	1) **IVĂNUŞI IRINA** 2) **IVĂNUŞI ADRIAN**	
Act Administrativ nr. 5350, din 13/07/2026 emis de PRIMARIA PRIGORIA;		
B3	SE NOTEAZA POSESIA FAPTICA IN FAVOAREA LUI IVĂNUȘI ADRIAN, IVĂNUȘI IRINA	A1
	1) **IVĂNUŞI ADRIAN** 2) **IVĂNUŞI IRINA**	
	OBSERVATII: pentru suprafata de 5390mp se noteaza posesia.	

C. Partea III. SARCINI .

Inscrieri privind dezmembramintele dreptului de proprietate, drepturi reale de garanţie şi sarcini	Referinţe
NU SUNT	

Neautentificat la circuitul civil

Anexa Nr. 1 La Partea I

Teren

Nr cadastral	Suprafaţa (mp)*	Observaţii / Referinţe
35049	5.978	Suprafata CF 588mp, pentru suprafata de 5390mp se noteaza posesia.

* Suprafaţa este determinată in planul de proiecţie Stereo 70.

DETALII LINIARE IMOBIL

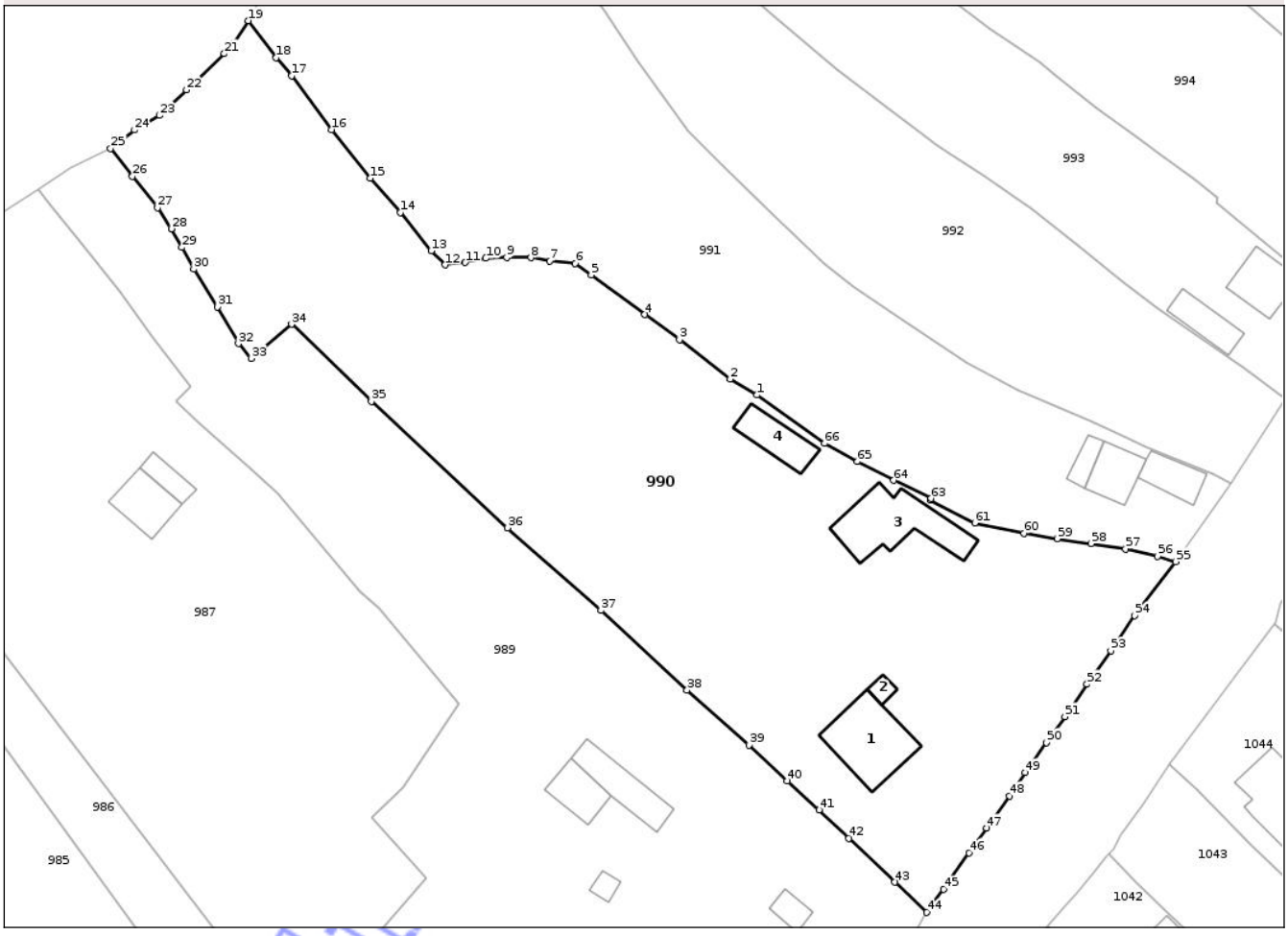

Date referitoare la teren

Crt	Categorie folosință	Intra vilan	Suprafaţa (mp)	Tarla	Parcelă	Nr. topo	Observaţii / Referinţe
1	curti constructii	DA	850	4	108, 109, 110/1	-	
2	arabil	DA	2.960	73	6987/1, 6988, 6989, 6990	-	
3	faneata	DA	2.168	73	6987/1, 6988, 6989, 6990	-	

Date referitoare la construcţii

Crt	Număr	Destinaţie construcţie	Supraf. (mp)	Situaţie juridică	Observaţii / Referinţe
A1.1		constructii de locuinte	112	Cu acte	Nr. niveluri:2; S. construita la sol:112 mp; S. construita desfasurata:224 mp; LOCUINTA
A1.2		constructii anexa	10	Cu acte	Nr. niveluri:1; S. construita la sol:10 mp; S. construita desfasurata:10 mp; ANEXA
A1.3		constructii anexa	122	Cu acte	Nr. niveluri:1; S. construita la sol:122 mp; S. construita desfasurata:122 mp; ANEXA
A1.4		constructii anexa	54	Cu acte	Nr. niveluri:1; S. construita la sol:54 mp; S. construita desfasurata:54 mp; ANEXA

Document care conține date cu caracter personal, protejat de prevederile Regulamentului (UE) nr. 679/2016 și Legii 190/2018

Lungime Segmente

1) Valorile lungimilor segmentelor sunt obţinute din proiecţie în plan.

Punct început	X / Y	Punct sfârşit	X / Y	Lungime segment
1	396.949,754 397.909,242	2	396.945,856 397.911,558	4.534
4	396.933,389 397.920,988	5	396.925,563 397.926,777	9.734
7	396.919,488 397.928,824	8	396.916,715 397.929,304	2.814
10	396.910,124 397.929,209	11	396.907,148 397.928,599	3.038
13	396.902,15 397.930,291	14	396.897,67 397.935,903	7.181
16	396.887,576 397.947,998	17	396.881,747 397.955,862	9.789
19	396.875,416 397.963,896	20	396.873,271 397.960,649	3.892
22	396.866,346 397.953,811	23	396.862,419 397.950,065	5.427
25	396.855,283 397.945,26	26	396.858,481 397.941,166	5.195
28	396.864,143 397.933,519	29	396.865,702 397.930,804	3.131
31	396.870,875 397.922,104	32	396.873,969 397.916,753	6.181
34	396.881,736 397.919,583	35	396.893,392 397.908,292	16.228
37	396.926,947 397.877,769	38	396.939,561 397.866,136	17.159
40	396.954,206 397.852,9	41	396.958,845 397.848,63	6.305
43	396.969,926 397.838,096	44	396.974,59 397.833,698	6.411
46	396.980,824 397.842,37	47	396.983,375 397.845,998	4.435
49	396.988,991 397.854,112	50	396.992,11 397.858,482	5.369
52	396.998,05 397.867,011	53	397.001,53 397.871,878	5.983
55	397.010,971 397.884,923	56	397.008,315 397.885,679	2.761
58	396.998,605 397.887,561	59	396.993,653 397.888,244	4.999
61	396.981,634 397.890,544	62	396.975,102 397.893,902	7.345
64	396.969,777 397.896,776	65	396.964,48 397.899,523	5.967

Punct început	X / Y	Punct sfârşit	X / Y	Lungime segment
2	396.945,856 397.911,558	3	396.938,438 397.917,303	9.383
5	396.925,563 397.926,777	6	396.923,203 397.928,466	2.902
8	396.916,715 397.929,304	9	396.913,184 397.929,348	3.531
11	396.907,148 397.928,599	12	396.904,164 397.928,24	3.006
14	396.897,67 397.935,903	15	396.893,238 397.940,904	6.682
17	396.881,747 397.955,862	18	396.879,504 397.958,509	3.47
20	396.873,271 397.960,649	21	396.871,906 397.959,08	2.08
23	396.862,419 397.950,065	24	396.858,775 397.947,937	4.22
26	396.858,481 397.941,166	27	396.862,114 397.936,581	5.85
29	396.865,702 397.930,804	30	396.867,444 397.927,622	3.628
32	396.873,969 397.916,753	33	396.875,811 397.914,602	2.832
35	396.893,392 397.908,292	36	396.913,306 397.889,847	27.144
38	396.939,561 397.866,136	39	396.948,603 397.858,124	12.081
41	396.958,845 397.848,63	42	396.963,2 397.844,513	5.993
44	396.974,59 397.833,698	45	396.977,084 397.837,059	4.185
47	396.983,375 397.845,998	48	396.986,665 397.850,703	5.741
50	396.992,11 397.858,482	51	396.994,791 397.862,265	4.637
53	397.001,53 397.871,878	54	397.005,03 397.877,016	6.217
56	397.008,315 397.885,679	57	397.003,673 397.886,775	4.77
59	396.993,653 397.888,244	60	396.988,816 397.889,039	4.902
62	396.975,102 397.893,902	63	396.975,244 397.894,135	0.273
65	396.964,48 397.899,523	66	396.959,64 397.902,192	5.527

Punct început	X / Y	Punct sfârşit	X / Y	Lungime segment
3	396.938,438 397.917,303	4	396.933,389 397.920,988	6.251
6	396.923,203 397.928,466	7	396.919,488 397.928,824	3.732
9	396.913,184 397.929,348	10	396.910,124 397.929,209	3.063
12	396.904,164 397.928,24	13	396.902,15 397.930,291	2.875
15	396.893,238 397.940,904	16	396.887,576 397.947,998	9.077
18	396.879,504 397.958,509	19	396.875,416 397.963,896	6.763
21	396.871,906 397.959,08	22	396.866,346 397.953,811	7.66
24	396.858,775 397.947,937	25	396.855,283 397.945,26	4.4
27	396.862,114 397.936,581	28	396.864,143 397.933,519	3.673
30	396.867,444 397.927,622	31	396.870,875 397.922,104	6.498
33	396.875,811 397.914,602	34	396.881,736 397.919,583	7.741
36	396.913,306 397.889,847	37	396.926,947 397.877,769	18.22
39	396.948,603 397.858,124	40	396.954,206 397.852,9	7.661
42	396.963,2 397.844,513	43	396.969,926 397.838,096	9.296
45	396.977,084 397.837,059	46	396.980,824 397.842,37	6.496
48	396.986,665 397.850,703	49	396.988,991 397.854,112	4.127
51	396.994,791 397.862,265	52	396.998,05 397.867,011	5.757
54	397.005,03 397.877,016	55	397.010,971 397.884,923	9.89
57	397.003,673 397.886,775	58	396.998,605 397.887,561	5.129
60	396.988,816 397.889,039	61	396.981,634 397.890,544	7.338
63	396.975,244 397.894,135	64	396.969,777 397.896,776	6.071
66	396.959,64 397.902,192	1	396.949,754 397.909,242	12.142

**** Lungimile segmentelor sunt determinate în planul de proiecţie Stereo 70 şi sunt rotunjite la 1 milimetru.**

***** Distanţa dintre puncte este formată din segmente cumulate ce sunt mai mici decât valoarea 1 milimetru.**

Neautentificat pe www.ancpi.ro

DATE DESPRE IMOBILUL NR. 992

Oficiul de Cadastru şi Publicitate Imobiliară GORJ
Biroul de Cadastru şi Publicitate Imobiliară Targu Jiu

A. Partea I. Descrierea imobilului

TEREN Intravilan

Adresa: Loc. Prigoria, Jud. Gorj

Nr. Crt	Nr cadastral Nr. topografic	Suprafaţa* (mp)	Observaţii / Referinţe
A1		2.835	Sector cadastral:47 Teren neimprejmuit;

B. Partea II. Proprietari şi acte

Inscrieri privitoare la dreptul de proprietate şi alte drepturi reale		Referinţe
0 / 01/06/2026		
Act Normativ nr. 7, din 13/03/1996 emis de PARLAMENTUL ROMANIEI;		
B1	Intabulare, drept de PROPRIETATE, dobandit prin Lege, cota actuala 1/1	A1
	1) **NEIDENTIFICAT NEIDENTIFICAT**	
/		
Act Administrativ nr. 5350, din 13/07/2026 emis de PRIMARIA PRIGORIA;		
B2	Se noteaza posesia faptica in favoarea lui EPURE ION	A1
	1) **EPURE ION**	

C. Partea III. SARCINI .

Inscrieri privind dezmembramintele dreptului de proprietate, drepturi reale de garanţie şi sarcini	Referinţe
NU SUNT	

Neutilizabil în circuitul civil

Anexa Nr. 1 La Partea I

Teren

Nr cadastral	Suprafaţa (mp)*	Observaţii / Referinţe
	2.835	

* Suprafaţa este determinată in planul de proiecţie Stereo 70.

DETALII LINIARE IMOBIL

Date referitoare la teren

Crt	Categorie folosință	Intra vilan	Suprafaţa (mp)	Tarla	Parcelă	Nr. topo	Observaţii / Referinţe
1	faneata	DA	2.835	73	6997, 6998, 6999	-	

Lungime Segmente

1) Valorile lungimilor segmentelor sunt obţinute din proiecţie în plan.

Punct început	X / Y	Punct sfârşit	X / Y	Lungime segment
1	396.989,897 397.936,465	2	396.982,974 397.941,141	8.354
4	396.975,983 397.945,764	5	396.961,478 397.956,834	18.247
7	396.945,478 397.970,844	8	396.939,07 397.976,611	8.621
10	396.927,583 397.986,099	11	396.925,669 397.987,682	2.484
13	396.916,716 397.997,797	14	396.911,649 398.003,739	7.809

Punct început	X / Y	Punct sfârşit	X / Y	Lungime segment
2	396.982,974 397.941,141	3	396.978,105 397.944,366	5.84
5	396.961,478 397.956,834	6	396.951,195 397.965,503	13.45
8	396.939,07 397.976,611	9	396.931,229 397.982,996	10.112
11	396.925,669 397.987,682	12	396.922,736 397.990,964	4.402
14	396.911,649 398.003,739	15	396.910,428 398.001,464	2.582

Punct început	X / Y	Punct sfârşit	X / Y	Lungime segment
3	396.978,105 397.944,366	4	396.975,983 397.945,764	2.541
6	396.951,195 397.965,503	7	396.945,478 397.970,844	7.824
9	396.931,229 397.982,996	10	396.927,583 397.986,099	4.788
12	396.922,736 397.990,964	13	396.916,716 397.997,797	9.107
15	396.910,428 398.001,464	16	396.907,749 397.995,073	6.93

Document care conține date cu caracter personal, protejat de prevederile Regulamentului (UE) nr. 679/2016 și Legii 190/2018

Punct început	X / Y	Punct sfârşit	X / Y	Lungime segment
16	396.907,749 397.995,073	17	396.906,706 397.992,372	2.895
19	396.911,021 397.986,621	20	396.915,314 397.981,12	6.978
22	396.927,526 397.965,272	23	396.932,317 397.958,053	8.664
25	396.939,688 397.947,715	26	396.944,564 397.942,92	6.839
28	396.959,627 397.928,423	29	396.963,75 397.925,207	5.229
31	396.980,316 397.914,018	32	396.988,06 397.909,938	8.753
34	397.003,065 397.903,376	35	397.006,699 397.901,677	4.012
37	397.019,052 397.896,352	38	397.026,952 397.908,729	14.683
40	397.020,898 397.913,263	41	397.008,348 397.921,986	15.284
43	396.996,706 397.931,224	1	396.989,897 397.936,465	8.592

Punct început	X / Y	Punct sfârşit	X / Y	Lungime segment
17	396.906,706 397.992,372	18	396.906,908 397.991,218	1.172
20	396.915,314 397.981,12	21	396.923,93 397.970,135	13.961
23	396.932,317 397.958,053	24	396.935,957 397.952,804	6.388
26	396.944,564 397.942,92	27	396.951,338 397.936,208	9.536
29	396.963,75 397.925,207	30	396.970,27 397.920,698	7.927
32	396.988,06 397.909,938	33	396.998,328 397.905,48	11.194
35	397.006,699 397.901,677	36	397.016,48 397.897,676	10.568
38	397.026,952 397.908,729	39	397.026,97 397.908,758	0.034
41	397.008,348 397.921,986	42	397.003,135 397.925,92	6.531

Punct început	X / Y	Punct sfârşit	X / Y	Lungime segment
18	396.906,908 397.991,218	19	396.911,021 397.986,621	6.168
21	396.923,93 397.970,135	22	396.927,526 397.965,272	6.048
24	396.935,957 397.952,804	25	396.939,688 397.947,715	6.31
27	396.951,338 397.936,208	28	396.959,627 397.928,423	11.372
30	396.970,27 397.920,698	31	396.980,316 397.914,018	12.064
33	396.998,328 397.905,48	34	397.003,065 397.903,376	5.183
36	397.016,48 397.897,676	37	397.019,052 397.896,352	2.893
39	397.026,97 397.908,758	40	397.020,898 397.913,263	7.561
42	397.003,135 397.925,92	43	396.996,706 397.931,224	8.335

** Lungimile segmentelor sunt determinate în planul de proiecţie Stereo 70 şi sunt rotunjite la 1 milimetru.
*** Distanţa dintre puncte este formată din segmente cumulate ce sunt mai mici decât valoarea 1 milimetru.

Neutilizabil în circuitul civil

DATE DESPRE IMOBILUL NR. 993

Oficiul de Cadastru şi Publicitate Imobiliară GORJ
Biroul de Cadastru şi Publicitate Imobiliară Targu Jiu

A. Partea I. Descrierea imobilului

TEREN Intravilan

Adresa: Loc. Prigoria, Str Principală, Nr. 97, Jud. Gorj

Nr. Crt	Nr cadastral Nr. topografic	Suprafaţa* (mp)	Observaţii / Referinţe
A1		2.567	Sector cadastral:47 Teren neimprejmuit;

Construcţii

Crt	Nr cadastral Nr. topografic	Adresa	Observaţii / Referinţe
A1.1		Loc. Prigoria, Str Principală, Nr. 97, Jud. Gorj	Nr. niveluri:1; S. construita la sol:58 mp; S. construita desfasurata:58 mp; LOCUINTA
A1.2		Loc. Prigoria, Str Principală, Nr. 97, Jud. Gorj	Nr. niveluri:1; S. construita la sol:44 mp; S. construita desfasurata:44 mp; ANEXA

B. Partea II. Proprietari şi acte

Inscrieri privitoare la dreptul de proprietate şi alte drepturi reale		Referinţe
0 / 01/06/2026		
Act Normativ nr. 7, din 13/03/1996 emis de PARLAMENTUL ROMANIEI;		
B1	Intabulare, drept de PROPRIETATE, dobandit prin Lege, cota actuala 1/1	A1
	1) **NEIDENTIFICAT NEIDENTIFICAT**	
/		
Act Administrativ nr. 5350, din 13/07/2026 emis de PRIMARIA PRIGORIA;		
B2	Se noteaza posesia faptica in favoarea lui ROȘU VICTOR	A1
	1) **ROȘU VICTOR**	
Act Normativ nr. 7, din 13/03/1996 emis de PARLAMENTUL ROMANIEI;		
B3	Intabulare, drept de PROPRIETATE, dobandit prin Lege, cota actuala 1/1	A1.1, A1.2
	1) **ROȘU VICTOR**	

C. Partea III. SARCINI .

Inscrieri privind dezmembramintele dreptului de proprietate, drepturi reale de garanţie şi sarcini	Referinţe
NU SUNT	

Neautentizat în circuitul civil

Anexa Nr. 1 La Partea I

Teren

Nr cadastral	Suprafaţa (mp)*	Observaţii / Referinţe
	2.567	

* Suprafaţa este determinată in planul de proiecţie Stereo 70.

DETALII LINIARE IMOBIL

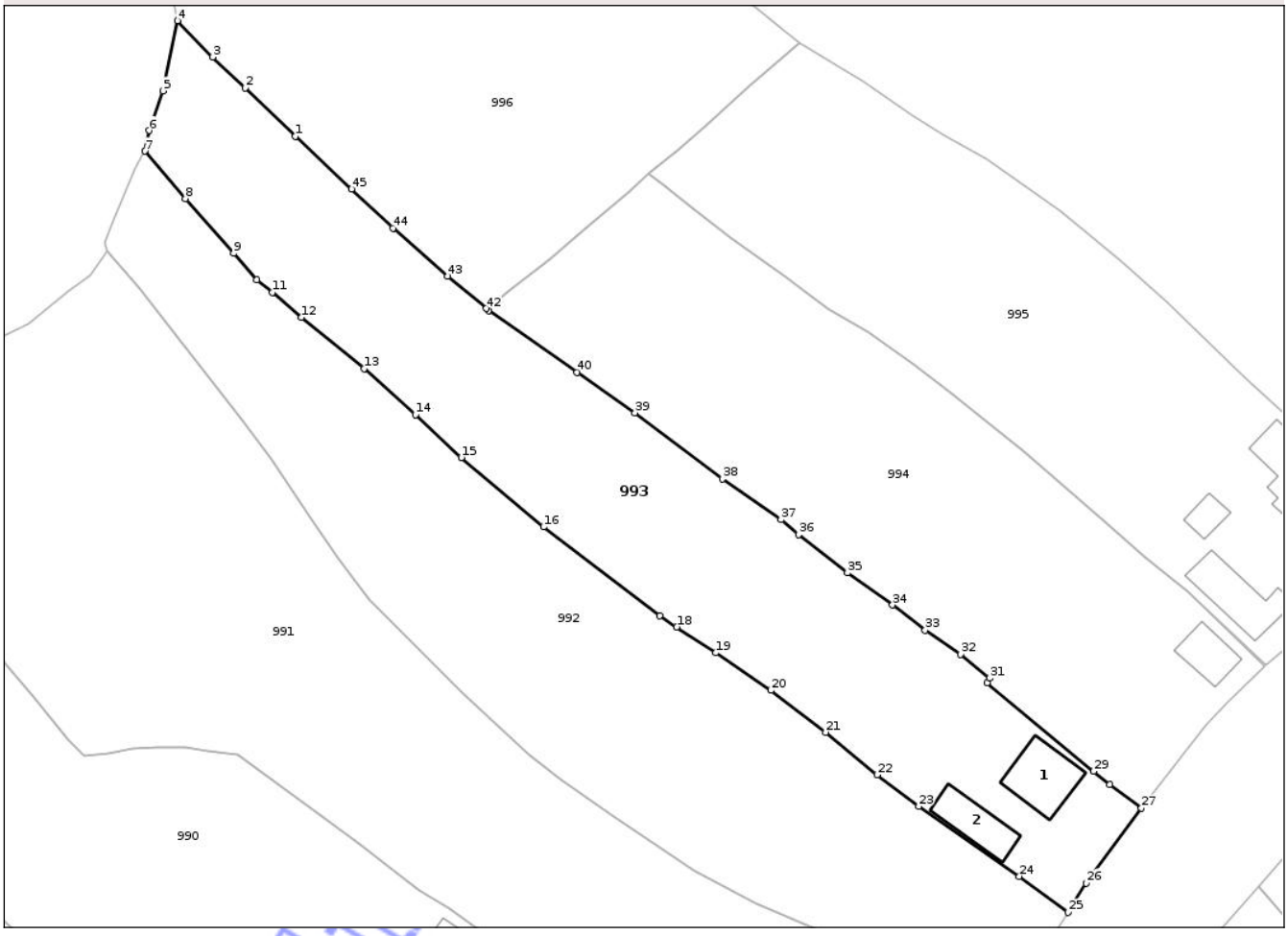

Date referitoare la teren

Crt	Categorie folosinţă	Intra vilan	Suprafaţa (mp)	Tarla	Parcelă	Nr. topo	Observaţii / Referinţe
1	curti constructii	DA	405	4, 73	105, 7000, 7001, 7002	-	
2	faneata	DA	609	4, 73	105, 7000, 7001, 7002	-	
3	arabil	DA	739	4, 73	105, 7000, 7001, 7002	-	
4	vie	DA	444	4, 73	105, 7000, 7001, 7002	-	
5	arabil	DA	370	4, 73	105, 7000, 7001, 7002	-	

Date referitoare la construcţii

Crt	Număr	Destinaţie construcţie	Supraf. (mp)	Situaţie juridică	Observaţii / Referinţe
A1.1		constructii de locuinte	58	Cu acte	Nr. niveluri:1; S. construita la sol:58 mp; S. construita desfasurata:58 mp; LOCUINTA
A1.2		constructii anexa	44	Cu acte	Nr. niveluri:1; S. construita la sol:44 mp; S. construita desfasurata:44 mp; ANEXA

Document care conține date cu caracter personal, protejat de prevederile Regulamentului (UE) nr. 679/2016 și Legii 190/2018

Lungime Segmente

1) Valorile lungimilor segmentelor sunt obţinute din proiecţie în plan.

Punct început	X / Y	Punct sfârşit	X / Y	Lungime segment
1	396.930,468 398.005,587	2	396.924,214 398.011,633	8.699
4	396.915,74 398.020,003	5	396.913,913 398.011,262	8.93
7	396.911,649 398.003,739	8	396.916,716 397.997,797	7.809
10	396.925,669 397.987,682	11	396.927,583 397.986,099	2.484
13	396.939,069 397.976,611	14	396.945,478 397.970,844	8.622
16	396.961,478 397.956,834	17	396.975,983 397.945,764	18.247
19	396.982,974 397.941,141	20	396.989,897 397.936,465	8.354
22	397.003,135 397.925,92	23	397.008,348 397.921,986	6.531
25	397.026,97 397.908,758	26	397.029,246 397.912,405	4.299
28	397.032,213 397.924,698	29	397.030,186 397.926,351	2.616
31	397.017,22 397.937,96	32	397.013,547 397.940,947	4.734
34	397.005,068 397.947,096	35	396.999,449 397.951,102	6.901
37	396.991,146 397.957,749	38	396.983,815 397.962,817	8.912
40	396.965,667 397.976,14	41	396.954,604 397.983,844	13.481
43	396.949,508 397.988,146	44	396.942,669 397.994,126	9.085

Punct început	X / Y	Punct sfârşit	X / Y	Lungime segment
2	396.924,214 398.011,633	3	396.920,165 398.015,483	5.587
5	396.913,913 398.011,262	6	396.912,186 398.006,293	5.261
8	396.916,716 397.997,797	9	396.922,736 397.990,964	9.107
11	396.927,583 397.986,099	12	396.931,229 397.982,996	4.788
14	396.945,478 397.970,844	15	396.951,195 397.965,503	7.824
17	396.975,983 397.945,764	18	396.978,105 397.944,366	2.541
20	396.989,897 397.936,465	21	396.996,706 397.931,224	8.592
23	397.008,348 397.921,986	24	397.020,898 397.913,263	15.284
26	397.029,246 397.912,405	27	397.036,167 397.921,745	11.625
29	397.030,186 397.926,351	30	397.016,887 397.937,402	17.291
32	397.013,547 397.940,947	33	397.009,151 397.943,955	5.327
35	396.999,449 397.951,102	36	396.993,372 397.955,872	7.725
38	396.983,815 397.962,817	39	396.972,889 397.971,095	13.708
41	396.954,604 397.983,844	42	396.954,306 397.984,096	0.39
44	396.942,669 397.994,126	45	396.937,482 397.999,005	7.121

Punct început	X / Y	Punct sfârşit	X / Y	Lungime segment
3	396.920,165 398.015,483	4	396.915,74 398.020,003	6.325
6	396.912,186 398.006,293	7	396.911,649 398.003,739	2.61
9	396.922,736 397.990,964	10	396.925,669 397.987,682	4.402
12	396.931,229 397.982,996	13	396.939,069 397.976,611	10.111
15	396.951,195 397.965,503	16	396.961,478 397.956,834	13.45
18	396.978,105 397.944,366	19	396.982,974 397.941,141	5.84
21	396.996,706 397.931,224	22	397.003,135 397.925,92	8.335
24	397.020,898 397.913,263	25	397.026,97 397.908,758	7.561
27	397.036,167 397.921,745	28	397.032,213 397.924,698	4.935
30	397.016,887 397.937,402	31	397.017,22 397.937,96	0.65
33	397.009,151 397.943,955	34	397.005,068 397.947,096	5.151
36	396.993,372 397.955,872	37	396.991,146 397.957,749	2.912
39	396.972,889 397.971,095	40	396.965,667 397.976,14	8.81
42	396.954,306 397.984,096	43	396.949,508 397.988,146	6.279
45	396.937,482 397.999,005	1	396.930,468 398.005,587	9.619

** Lungimile segmentelor sunt determinate în planul de proiecţie Stereo 70 şi sunt rotunjite la 1 milimetru.

*** Distanţa dintre puncte este formată din segmente cumulate ce sunt mai mici decât valoarea 1 milimetru.

Neutilizabil în afara OCPI

DATE DESPRE IMOBILUL NR. 995

Oficiul de Cadastru şi Publicitate Imobiliară GORJ
Biroul de Cadastru şi Publicitate Imobiliară Targu Jiu

A. Partea I. Descrierea imobilului

TEREN Intravilan

Adresa: Loc. Prigoria, Str Principală, Nr. 101, Jud. Gorj

Nr. Crt	Nr cadastral Nr. topografic	Suprafaţa* (mp)	Observaţii / Referinţe
A1		2.493	Sector cadastral:47 Teren neimprejmuit;

Construcţii

Crt	Nr cadastral Nr. topografic	Adresa	Observaţii / Referinţe
A1.1		Loc. Prigoria, Str Principală, Nr. 101, Jud. Gorj	Nr. niveluri:2; S. construita la sol:73 mp; S. construita desfasurata:146 mp; LOCUINTA
A1.2		Loc. Prigoria, Str Principală, Nr. 101, Jud. Gorj	Nr. niveluri:1; S. construita la sol:17 mp; S. construita desfasurata:17 mp; ANEXA
A1.3		Loc. Prigoria, Str Principală, Nr. 101, Jud. Gorj	Nr. niveluri:1; S. construita la sol:61 mp; S. construita desfasurata:61 mp; ANEXA

B. Partea II. Proprietari şi acte

Inscrieri privitoare la dreptul de proprietate şi alte drepturi reale		Referinţe
0 / 01/06/2026		
Act Normativ nr. 7, din 13/03/1996 emis de PARLAMENTUL ROMANIEI;		
B1	Intabulare, drept de PROPRIETATE, dobandit prin Lege, cota actuala 1/1	A1
	1) **NEIDENTIFICAT NEIDENTIFICAT**	
/		
Act Administrativ nr. 5350, din 13/07/2026 emis de PRIMARIA PRIGORIA;		
B2	Se noteaza posesia faptica in favoarea lui VASILESCU DUMITRU	A1
	1) **VASILESCU DUMITRU**	
Act Normativ nr. 7, din 13/03/1996 emis de PARLAMENTUL ROMANIEI;		
B3	Intabulare, drept de PROPRIETATE, dobandit prin Lege, cota actuala 1/1	A1.1, A1.2, A1.3
	1) **VASILESCU DUMITRU**	

C. Partea III. SARCINI .

Inscrieri privind dezmembramintele dreptului de proprietate, drepturi reale de garanţie şi sarcini	Referinţe
NU SUNT	

Neautentic la circuitul civil

Anexa Nr. 1 La Partea I

Teren

Nr cadastral	Suprafaţa (mp)*	Observaţii / Referinţe
	2.493	

* Suprafaţa este determinată in planul de proiecţie Stereo 70.

DETALII LINIARE IMOBIL

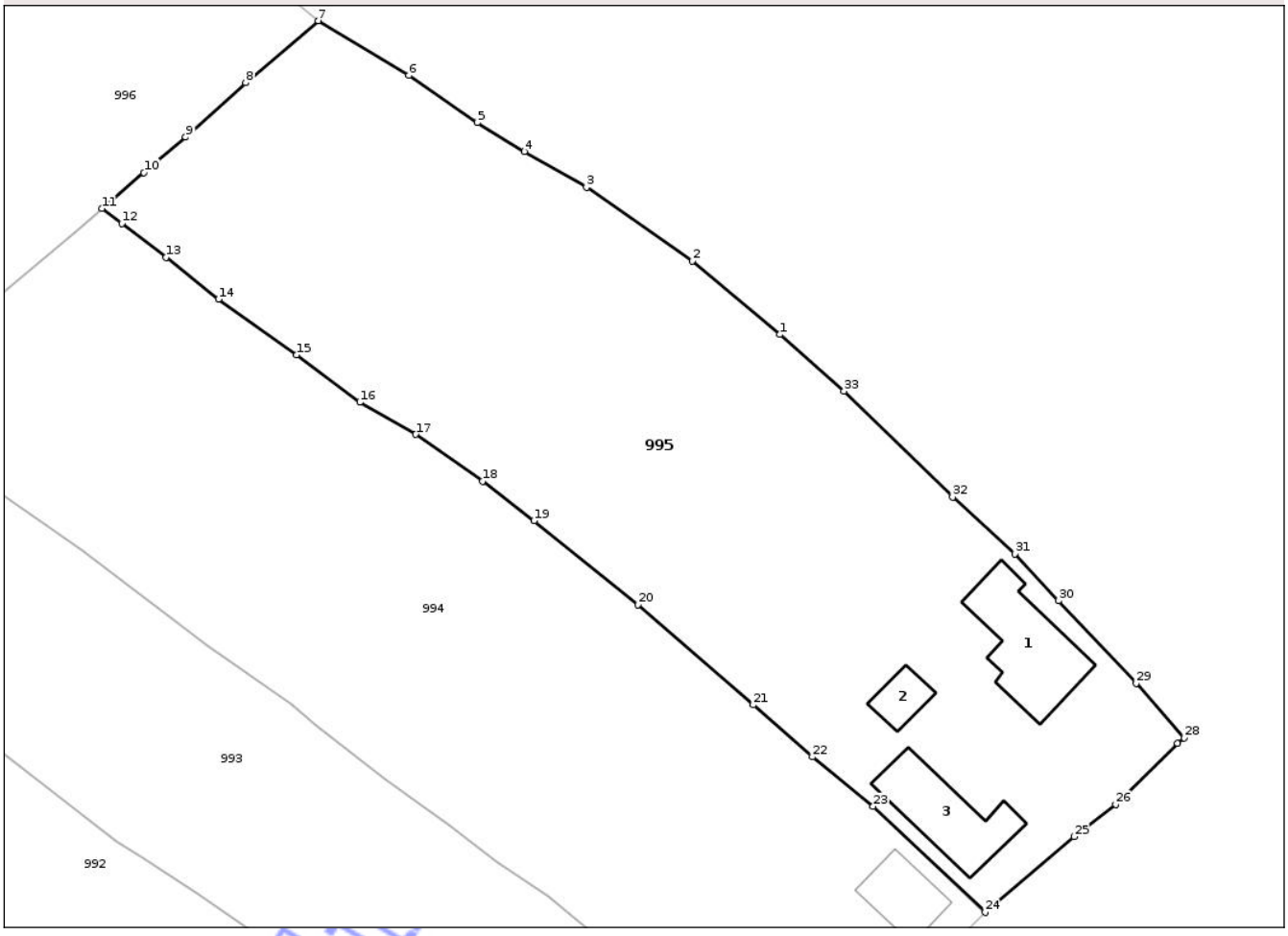

Date referitoare la teren

Crt	Categorie folosință	Intra vilan	Suprafaţa (mp)	Tarla	Parcelă	Nr. topo	Observaţii / Referinţe
1	curti constructii	DA	489	4, 73	103, 7010, 7011	-	
2	vie	DA	78	4, 73	103, 7010, 7011	-	
3	faneata	DA	725	4, 73	103, 7010, 7011	-	
4	arabil	DA	1.201	4, 73	103, 7010, 7011	-	

Date referitoare la construcţii

Crt	Număr	Destinaţie construcţie	Supraf. (mp)	Situaţie juridică	Observaţii / Referinţe
A1.1		constructii de locuinte	73	Cu acte	Nr. niveluri:2; S. construita la sol:73 mp; S. construita desfasurata:146 mp; LOCUINTA
A1.2		constructii anexa	17	Cu acte	Nr. niveluri:1; S. construita la sol:17 mp; S. construita desfasurata:17 mp; ANEXA
A1.3		constructii anexa	61	Cu acte	Nr. niveluri:1; S. construita la sol:61 mp; S. construita desfasurata:61 mp; ANEXA

Document care conține date cu caracter personal, protejat de prevederile Regulamentului (UE) nr. 679/2016 și Legii 190/2018

Lungime Segmente
1) Valorile lungimilor segmentelor sunt obţinute din proiecţie în plan.

Punct început	X / Y	Punct sfârşit	X / Y	Lungime segment (** (m)
1	397.033,733 397.989,89	2	397.026,119 397.996,277	9.938
3	397.016,898 398.002,699	4	397.011,481 398.005,826	6.255
5	397.007,372 398.008,342	6	397.001,397 398.012,45	7.251
7	396.993,496 398.017,211	8	396.987,179 398.011,803	8.316
9	396.981,94 398.007,066	10	396.978,31 398.003,993	4.756
11	396.974,633 398.000,87	12	396.976,379 397.999,558	2.184
13	396.980,242 397.996,608	14	396.984,806 397.992,962	5.842
15	396.991,615 397.988,107	16	396.997,122 397.983,978	6.883
17	397.002,001 397.981,185	18	397.007,821 397.977,108	7.106
19	397.012,312 397.973,664	20	397.021,385 397.966,34	11.66
21	397.031,437 397.957,633	22	397.036,593 397.953,1	6.865
23	397.041,876 397.948,792	24	397.051,653 397.939,571	13.439
25	397.059,43 397.946,161	26	397.063,038 397.948,986	4.582
27	397.068,409 397.954,307	28	397.069,018 397.954,748	0.752
29	397.064,813 397.959,52	30	397.058,057 397.966,708	9.865
31	397.054,226 397.970,783	32	397.048,818 397.975,724	7.325
33	397.039,34 397.984,962	1	397.033,733 397.989,89	7.465

Punct început	X / Y	Punct sfârşit	X / Y	Lungime segment (** (m)
2	397.026,119 397.996,277	3	397.016,898 398.002,699	11.237
4	397.011,481 398.005,826	5	397.007,372 398.008,342	4.818
6	397.001,397 398.012,45	7	396.993,496 398.017,211	9.225
8	396.987,179 398.011,803	9	396.981,94 398.007,066	7.063
10	396.978,31 398.003,993	11	396.974,633 398.000,87	4.824
12	396.976,379 397.999,558	13	396.980,242 397.996,608	4.861
14	396.984,806 397.992,962	15	396.991,615 397.988,107	8.363
16	396.997,122 397.983,978	17	397.002,001 397.981,185	5.622
18	397.007,821 397.977,108	19	397.012,312 397.973,664	5.66
20	397.021,385 397.966,34	21	397.031,437 397.957,633	13.299
22	397.036,593 397.953,1	23	397.041,876 397.948,792	6.817
24	397.051,653 397.939,571	25	397.059,43 397.946,161	10.194
26	397.063,038 397.948,986	27	397.068,409 397.954,307	7.56
28	397.069,018 397.954,748	29	397.064,813 397.959,52	6.36
30	397.058,057 397.966,708	31	397.054,226 397.970,783	5.593
32	397.048,818 397.975,724	33	397.039,34 397.984,962	13.235

** Lungimile segmentelor sunt determinate în planul de proiecţie Stereo 70 şi sunt rotunjite la 1 milimetru.
*** Distanţa dintre puncte este formată din segmente cumulate ce sunt mai mici decât valoarea 1 milimetru.

Neutilizabil în circuitul civil