DATE DESPRE IMOBILUL NR. 1035

Oficiul de Cadastru şi Publicitate Imobiliară GORJ
Biroul de Cadastru şi Publicitate Imobiliară Targu Jiu

A. Partea I. Descrierea imobilului

TEREN Intravilan

Adresa: Loc. Prigoria, Jud. Gorj

Nr. Crt	Nr cadastral Nr. topografic	Suprafaţa* (mp)	Observaţii / Referinţe
A1		1.330	Sector cadastral:45 Teren neimprejmuit;

B. Partea II. Proprietari şi acte

Inscrieri privitoare la dreptul de proprietate şi alte drepturi reale		Referinţe
0 / 01/06/2026		
Act Normativ nr. 7, din 13/03/1996 emis de PARLAMENTUL ROMANIEI;		
B1	Intabulare, drept de PROPRIETATE, dobandit prin Lege, cota actuala 1/1	A1
	1) **NEIDENTIFICAT NEIDENTIFICAT**	
/		
Act Administrativ nr. 5350, din 13/07/2026 emis de PRIMARIA PRIGORIA;		
B2	Se noteaza posesia faptica in favoarea lui NICULESCU ERMINA	A1
	1) **NICULESCU ERMINA**	

C. Partea III. SARCINI .

Inscrieri privind dezmembramintele dreptului de proprietate, drepturi reale de garanţie şi sarcini	Referinţe
NU SUNT	

Neutilizabil în circuitul civil

Anexa Nr. 1 La Partea I

Teren

Nr cadastral	Suprafaţa (mp)*	Observaţii / Referinţe
	1.330	

* Suprafaţa este determinată in planul de proiecţie Stereo 70.

DETALII LINIARE IMOBIL

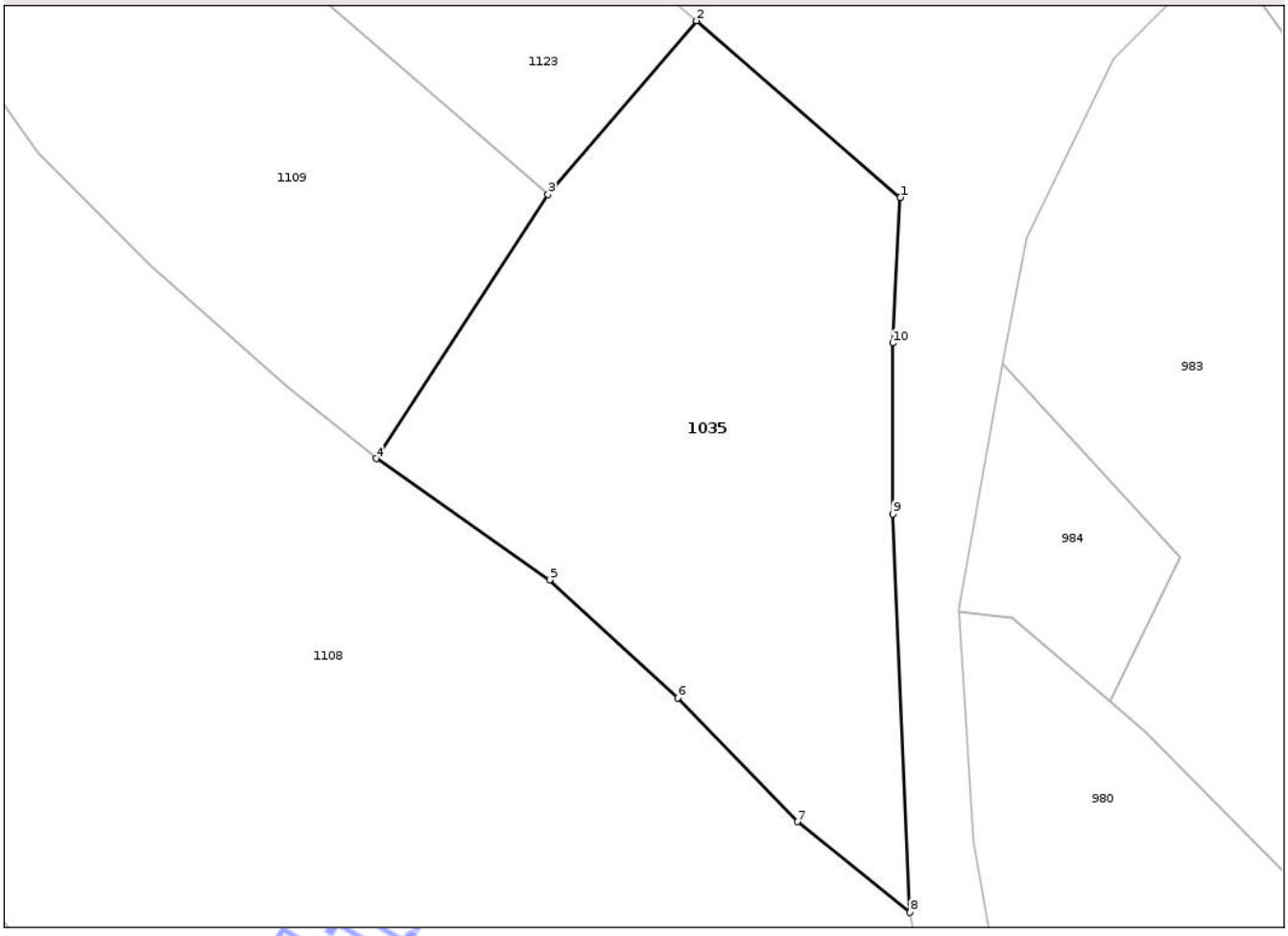

Date referitoare la teren

Crt	Categorie folosință	Intra vilan	Suprafaţa (mp)	Tarla	Parcelă	Nr. topo	Observaţii / Referinţe
1	pasune	DA	1.330	37	3791/1	-	

Lungime Segmente
1) Valorile lungimilor segmentelor sunt obţinute din proiecţie în plan.

Punct început	X / Y	Punct sfârşit	X / Y	Lungime segment (** (m)
1	396.752,699 397.880,85	2	396.737,986 397.893,572	19.45
2	396.737,986 397.893,572	3	396.727,293 397.881,047	16.469
3	396.727,293 397.881,047	4	396.714,883 397.862,014	22.721
4	396.714,883 397.862,014	5	396.727,401 397.853,285	15.261
5	396.727,401 397.853,285	6	396.736,644 397.844,779	12.561

Document care conține date cu caracter personal, protejat de prevederile Regulamentului (UE) nr. 679/2016 și Legii 190/2018

Punct început	X / Y	Punct sfârşit	X / Y	Lungime segment (** (m)
6	396.736,644 397.844,779	7	396.745,281 397.835,854	12.42
7	396.745,281 397.835,854	8	396.753,403 397.829,32	10.424
8	396.753,403 397.829,32	9	396.752,167 397.858,036	28.743
9	396.752,167 397.858,036	10	396.752,167 397.870,345	12.309
10	396.752,167 397.870,345	1	396.752,699 397.880,85	10.518

** Lungimile segmentelor sunt determinate în planul de proiecţie Stereo 70 şi sunt rotunjite la 1 milimetru.
*** Distanţa dintre puncte este formată din segmente cumulate ce sunt mai mici decât valoarea 1 milimetru.

Neutilizabil în circuitul civil

DATE DESPRE IMOBILUL NR. 1100

Oficiul de Cadastru şi Publicitate Imobiliară GORJ
Biroul de Cadastru şi Publicitate Imobiliară Targu Jiu

A. Partea I. Descrierea imobilului

TEREN Intravilan

Adresa: Loc. Prigoria, Str Lalelelor, Nr. 1, Jud. Gorj

Nr. Crt	Nr cadastral Nr. topografic	Suprafaţa* (mp)	Observaţii / Referinţe
A1	35748	Din acte: 2.950 Masurata: 3.045	Sector cadastral:45 Teren imprejmuit;

Construcţii

Crt	Nr cadastral Nr. topografic	Adresa	Observaţii / Referinţe
A1.1	35748-C1	Loc. Prigoria, Str Lalelelor, Nr. 1, Jud. Gorj	Nr. niveluri:1; S. construita la sol:90 mp; S. construita desfasurata:90 mp; LOCUINTA
A1.2	35748-C2	Loc. Prigoria, Str Lalelelor, Nr. 1, Jud. Gorj	Nr. niveluri:1; S. construita la sol:56 mp; S. construita desfasurata:56 mp; ANEXA

B. Partea II. Proprietari şi acte

Inscrieri privitoare la dreptul de proprietate şi alte drepturi reale		Referinţe
47779 / 18/09/2015		
Act Notarial nr. 5005, din 16/09/2015 emis de NP . PARAU CLAUDIA RADITA (act notarial nr. 192/06-10-2015 emis de NP. PARAU CLAUDIA RADITA;);		
B1	Intabulare, drept de PROPRIETATEcu titlu de drept cumpărare, dobandit prin Conventie, cota actuala 1/1, cota initiala 1/1	A1
	1) **TUŢĂ DANIELA**, bun propriu	
B2	Intabulare, drept de PROPRIETATEcu titlu de drept cumpărare, dobandit prin Conventie, cota actuala 1/1, cota initiala 1/1	A1.1, A1.2
	1) **TUŢĂ DANIELA**, bun propriu	

C. Partea III. SARCINI .

Inscrieri privind dezmembramintele dreptului de proprietate, drepturi reale de garanţie şi sarcini	Referinţe
NU SUNT	

Neutilizabil în circuitul civil

Anexa Nr. 1 La Partea I

Teren

Nr cadastral	Suprafaţa (mp)*	Observaţii / Referinţe
35748	Din acte: 2.950 Masurata: 3.045	

* Suprafaţa este determinată in planul de proiecţie Stereo 70.

DETALII LINIARE IMOBIL

Date referitoare la teren

Crt	Categorie folosinţă	Intra vilan	Suprafaţa (mp)	Tarla	Parcelă	Nr. topo	Observaţii / Referinţe
1	curti constructii	DA	450	5	151,..., 154	-	
2	livada	DA	1.900	5	151,..., 154	-	
3	vie	DA	225	5	151,..., 154	-	
4	arabil	DA	470	5	151,..., 154	-	

Date referitoare la construcţii

Crt	Număr	Destinaţie construcţie	Supraf. (mp)	Situaţie juridică	Observaţii / Referinţe
A1.1	35748-C1	constructii de locuinte	90	Cu acte	Nr. niveluri:1; S. construita la sol:90 mp; S. construita desfasurata:90 mp; LOCUINTA
A1.2	35748-C2	constructii anexa	56	Cu acte	Nr. niveluri:1; S. construita la sol:56 mp; S. construita desfasurata:56 mp; ANEXA

Lungime Segmente

1) Valorile lungimilor segmentelor sunt obţinute din proiecţie în plan.

Punct început	X / Y	Punct sfârşit	X / Y	Lungime segment
1	396.600,879 397.773,593	2	396.595,901 397.782,319	10.046
2	396.595,901 397.782,319	3	396.592,463 397.788,786	7.324
3	396.592,463 397.788,786	4	396.587,443 397.797,476	10.036

Document care conține date cu caracter personal, protejat de prevederile Regulamentului (UE) nr. 679/2016 și Legii 190/2018

Punct început	X / Y	Punct sfârşit	X / Y	Lungime segment
4	396.587,443 397.797,476	5	396.583,483 397.804,548	8.105
7	396.577,388 397.815,866	8	396.574,213 397.821,282	6.278
10	396.572,384 397.811,11	11	396.571,159 397.806,268	4.995
13	396.567,827 397.797,471	14	396.565,693 397.793,656	4.371
16	396.561,685 397.786,774	17	396.559,832 397.783,027	4.18
19	396.556,943 397.774,806	20	396.556,563 397.768,733	6.085
22	396.557,654 397.759,367	23	396.558,131 397.756,637	2.771
25	396.561,009 397.742,389	26	396.560,57 397.742,055	0.552
28	396.563,729 397.732,117	29	396.565,522 397.727,836	4.641
31	396.571,514 397.720,955	32	396.573,692 397.722,429	2.63
34	396.582,182 397.727,65	35	396.586,666 397.730,131	5.125
37	396.590,367 397.733,178	38	396.593,129 397.735,43	3.564
40	396.602,639 397.742,485	41	396.606,283 397.745,036	4.448
43	396.611,336 397.748,761	44	396.614,099 397.750,41	3.218
46	396.609,981 397.757,68	47	396.604,254 397.767,791	11.62

Punct început	X / Y	Punct sfârşit	X / Y	Lungime segment
5	396.583,483 397.804,548	6	396.579,787 397.811,267	7.668
8	396.574,213 397.821,282	9	396.573,792 397.819,429	1.9
11	396.571,159 397.806,268	12	396.570,138 397.802,938	3.483
14	396.565,693 397.793,656	15	396.563,776 397.790,269	3.892
17	396.559,832 397.783,027	18	396.558,232 397.779,193	4.154
20	396.556,563 397.768,733	21	396.556,965 397.764,756	3.997
23	396.558,131 397.756,637	24	396.560,175 397.746,293	10.544
26	396.560,57 397.742,055	27	396.562,158 397.737,385	4.933
29	396.565,522 397.727,836	30	396.567,509 397.723,273	4.977
32	396.573,692 397.722,429	33	396.577,969 397.724,951	4.965
35	396.586,666 397.730,131	36	396.586,508 397.730,305	0.235
38	396.593,129 397.735,43	39	396.597,976 397.739,028	6.036
41	396.606,283 397.745,036	42	396.609,709 397.747,447	4.189
44	396.614,099 397.750,41	45	396.612,982 397.752,331	2.222
47	396.604,254 397.767,791	1	396.600,879 397.773,593	6.712

Punct început	X / Y	Punct sfârşit	X / Y	Lungime segment
6	396.579,787 397.811,267	7	396.577,388 397.815,866	5.187
9	396.573,792 397.819,429	10	396.572,384 397.811,11	8.437
12	396.570,138 397.802,938	13	396.567,827 397.797,471	5.935
15	396.563,776 397.790,269	16	396.561,685 397.786,774	4.073
18	396.558,232 397.779,193	19	396.556,943 397.774,806	4.572
21	396.556,965 397.764,756	22	396.557,654 397.759,367	5.433
24	396.560,175 397.746,293	25	396.561,009 397.742,389	3.992
27	396.562,158 397.737,385	28	396.563,729 397.732,117	5.497
30	396.567,509 397.723,273	31	396.571,514 397.720,955	4.627
33	396.577,969 397.724,951	34	396.582,182 397.727,65	5.003
36	396.586,508 397.730,305	37	396.590,367 397.733,178	4.811
39	396.597,976 397.739,028	40	396.602,639 397.742,485	5.805
42	396.609,709 397.747,447	43	396.611,336 397.748,761	2.091
45	396.612,982 397.752,331	46	396.609,981 397.757,68	6.133

**** Lungimile segmentelor sunt determinate în planul de proiecţie Stereo 70 şi sunt rotunjite la 1 milimetru.**
***** Distanţa dintre puncte este formată din segmente cumulate ce sunt mai mici decât valoarea 1 milimetru.**

Neutilizabil în afara unui CIAL

DATE DESPRE IMOBILUL NR. 1103

Oficiul de Cadastru şi Publicitate Imobiliară GORJ
Biroul de Cadastru şi Publicitate Imobiliară Targu Jiu

A. Partea I. Descrierea imobilului

TEREN Intravilan

Adresa: Loc. Prigoria, Str Lalelelor, Nr. 5, Jud. Gorj

Nr. Crt	Nr cadastral Nr. topografic	Suprafaţa* (mp)	Observaţii / Referinţe
A1		1.832	Sector cadastral:45 Teren neimprejmuit;

Construcţii

Crt	Nr cadastral Nr. topografic	Adresa	Observaţii / Referinţe
A1.1		Loc. Prigoria, Str Lalelelor, Nr. 5, Jud. Gorj	Nr. niveluri:1; S. construita la sol:34 mp; S. construita desfasurata:34 mp; LOCUINTA
A1.2		Loc. Prigoria, Str Lalelelor, Nr. 5, Jud. Gorj	Nr. niveluri:1; S. construita la sol:107 mp; S. construita desfasurata:107 mp; LOCUINTA
A1.3		Loc. Prigoria, Str Lalelelor, Nr. 5, Jud. Gorj	Nr. niveluri:1; S. construita la sol:11 mp; S. construita desfasurata:11 mp; ANEXA

B. Partea II. Proprietari şi acte

Inscrieri privitoare la dreptul de proprietate şi alte drepturi reale		Referinţe
0 / 01/06/2026		
Act Normativ nr. 7, din 13/03/1996 emis de PARLAMENTUL ROMANIEI;		
B1	Intabulare, drept de PROPRIETATE, dobandit prin Lege, cota actuala 1/1	A1
	1) **NEIDENTIFICAT NEIDENTIFICAT**	
/		
Act Administrativ nr. 5350, din 13/07/2026 emis de PRIMARIA PRIGORIA;		
B2	Se noteaza posesia faptica in favoarea lui SULEA CONSTANTIN	A1
	1) **SULEA CONSTANTIN**	
Act Normativ nr. 7, din 13/03/1996 emis de PARLAMENTUL ROMANIEI;		
B3	Intabulare, drept de PROPRIETATE, dobandit prin Lege, cota actuala 1/1	A1.1, A1.2, A1.3
	1) **SULEA CONSTANTIN**	

C. Partea III. SARCINI .

Inscrieri privind dezmembramintele dreptului de proprietate, drepturi reale de garanţie şi sarcini	Referinţe
NU SUNT	

Neautentic la circuitul civil

Anexa Nr. 1 La Partea I

Teren

Nr cadastral	Suprafaţa (mp)*	Observaţii / Referinţe
	1.832	

* Suprafaţa este determinată in planul de proiecţie Stereo 70.

DETALII LINIARE IMOBIL

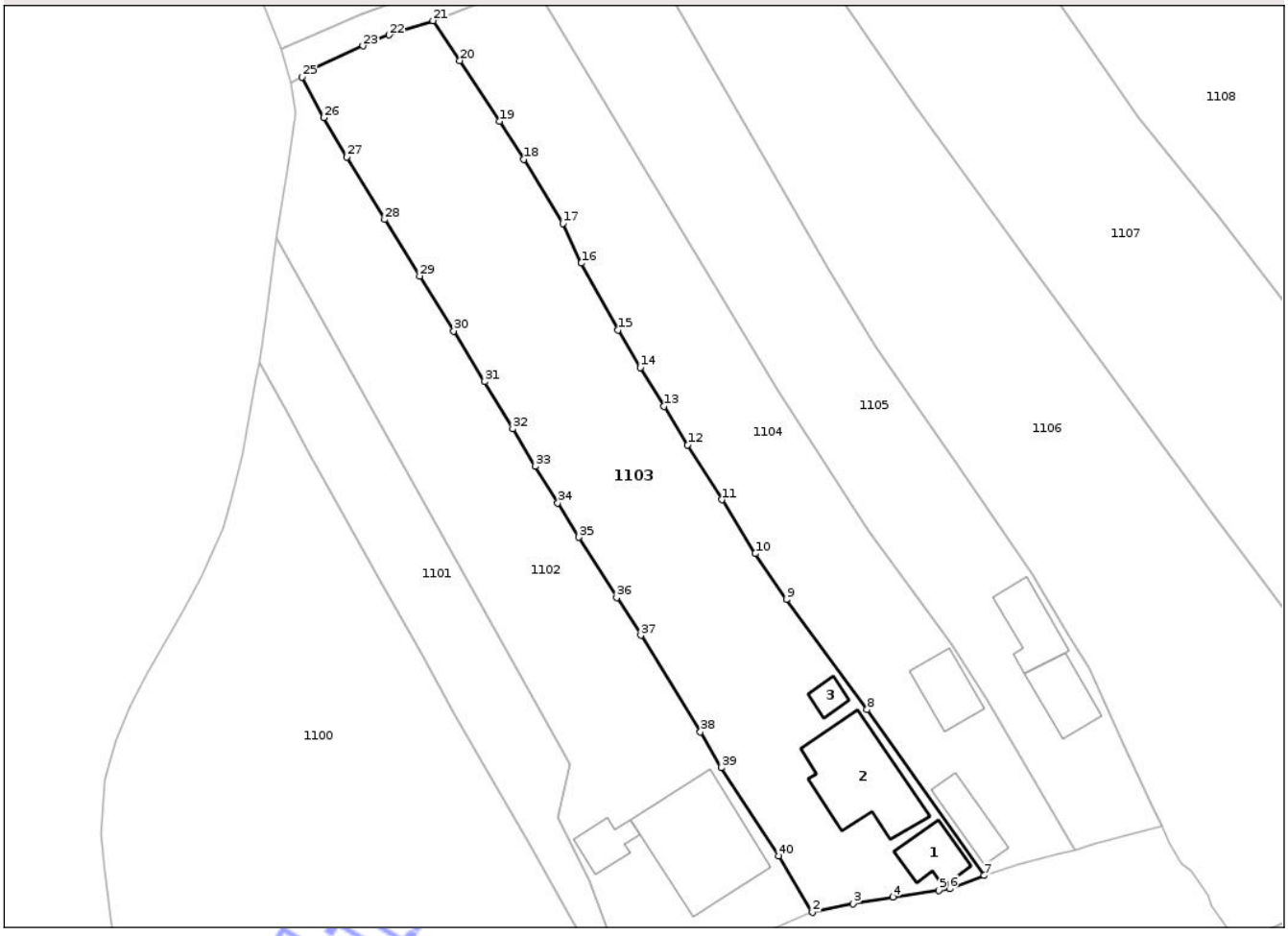

Date referitoare la teren

Crt	Categorie folosință	Intra vilan	Suprafaţa (mp)	Tarla	Parcelă	Nr. topo	Observaţii / Referinţe
1	curti constructii	DA	596	5	147, 148, 149	-	
2	arabil	DA	530	5	147, 148, 149	-	
3	vie	DA	706	5	147, 148, 149	-	

Date referitoare la construcţii

Crt	Număr	Destinaţie construcţie	Supraf. (mp)	Situaţie juridică	Observaţii / Referinţe
A1.1		constructii de locuinte	34	Cu acte	Nr. niveluri:1; S. construita la sol:34 mp; S. construita desfasurata:34 mp; LOCUINTA
A1.2		constructii de locuinte	107	Cu acte	Nr. niveluri:1; S. construita la sol:107 mp; S. construita desfasurata:107 mp; LOCUINTA
A1.3		constructii anexa	11	Cu acte	Nr. niveluri:1; S. construita la sol:11 mp; S. construita desfasurata:11 mp; ANEXA

Lungime Segmente

1) Valorile lungimilor segmentelor sunt obţinute din proiecţie în plan.

Punct început	X / Y	Punct sfârşit	X / Y	Lungime segment (** (m)	Punct început	X / Y	Punct sfârşit	X / Y	Lungime segment (** (m)

Punct început	X / Y	Punct sfârşit	X / Y	Lungime segment (** (m)
1	396.635,8 397.760,231	2	396.635,867 397.760,118	0.131
3	396.640,434 397.761,1	4	396.644,875 397.761,824	4.5
5	396.649,995 397.762,544	6	396.651,192 397.762,76	1.216
7	396.655,018 397.764,208	8	396.641,965 397.782,704	22.638
9	396.632,986 397.794,965	10	396.629,506 397.800,065	6.174
11	396.625,778 397.806,055	12	396.621,973 397.812,169	7.201
13	396.619,358 397.816,482	14	396.616,691 397.820,767	5.047
15	396.614,183 397.824,942	16	396.610,103 397.832,403	8.504
17	396.608,046 397.836,796	18	396.603,687 397.843,944	8.372
19	396.601,021 397.848,192	20	396.596,582 397.854,944	8.08
21	396.593,564 397.859,385	22	396.588,692 397.857,794	5.125
23	396.585,779 397.856,593	24	396.580,249 397.854,033	6.094
25	396.578,984 397.853,119	26	396.581,41 397.848,587	5.14
27	396.583,995 397.844,201	28	396.588,208 397.837,246	8.132
29	396.592,094 397.830,963	30	396.595,886 397.824,841	7.201
31	396.599,352 397.819,202	32	396.602,482 397.813,955	6.11
33	396.604,962 397.809,774	34	396.607,498 397.805,709	4.791
35	396.609,841 397.801,876	36	396.614,065 397.795,156	7.937
37	396.616,734 397.790,96	38	396.623,384 397.780,195	12.653
39	396.625,729 397.776,236	40	396.632,133 397.766,414	11.725

Punct început	X / Y	Punct sfârşit	X / Y	Lungime segment (** (m)
2	396.635,867 397.760,118	3	396.640,434 397.761,1	4.671
4	396.644,875 397.761,824	5	396.649,995 397.762,544	5.17
6	396.651,192 397.762,76	7	396.655,018 397.764,208	4.091
8	396.641,965 397.782,704	9	396.632,986 397.794,965	15.197
10	396.629,506 397.800,065	11	396.625,778 397.806,055	7.055
12	396.621,973 397.812,169	13	396.619,358 397.816,482	5.044
14	396.616,691 397.820,767	15	396.614,183 397.824,942	4.87
16	396.610,103 397.832,403	17	396.608,046 397.836,796	4.851
18	396.603,687 397.843,944	19	396.601,021 397.848,192	5.015
20	396.596,582 397.854,944	21	396.593,564 397.859,385	5.369
22	396.588,692 397.857,794	23	396.585,779 397.856,593	3.151
24	396.580,249 397.854,033	25	396.578,984 397.853,119	1.561
26	396.581,41 397.848,587	27	396.583,995 397.844,201	5.091
28	396.588,208 397.837,246	29	396.592,094 397.830,963	7.388
30	396.595,886 397.824,841	31	396.599,352 397.819,202	6.619
32	396.602,482 397.813,955	33	396.604,962 397.809,774	4.861
34	396.607,498 397.805,709	35	396.609,841 397.801,876	4.492
36	396.614,065 397.795,156	37	396.616,734 397.790,96	4.973
38	396.623,384 397.780,195	39	396.625,729 397.776,236	4.601
40	396.632,133 397.766,414	1	396.635,8 397.760,231	7.189

** Lungimile segmentelor sunt determinate în planul de proiecţie Stereo 70 şi sunt rotunjite la 1 milimetru.
*** Distanţa dintre puncte este formată din segmente cumulate ce sunt mai mici decât valoarea 1 milimetru.

Neutilizabil în circuitul civil

DATE DESPRE IMOBILUL NR. 1104

Oficiul de Cadastru şi Publicitate Imobiliară GORJ
Biroul de Cadastru şi Publicitate Imobiliară Targu Jiu

A. Partea I. Descrierea imobilului

TEREN Intravilan

Adresa: Loc. Prigoria, Str Lalelelor, Nr. 7, Jud. Gorj

Nr. Crt	Nr cadastral Nr. topografic	Suprafaţa* (mp)	Observaţii / Referinţe
A1		1.305	Sector cadastral:45 Teren neimprejmuit;

Construcţii

Crt	Nr cadastral Nr. topografic	Adresa	Observaţii / Referinţe
A1.1		Loc. Prigoria, Str Lalelelor, Nr. 7, Jud. Gorj	Nr. niveluri:2; S. construita la sol:40 mp; S. construita desfasurata:80 mp; LOCUINTA
A1.2		Loc. Prigoria, Str Lalelelor, Nr. 7, Jud. Gorj	Nr. niveluri:1; S. construita la sol:34 mp; S. construita desfasurata:34 mp; ANEXA

B. Partea II. Proprietari şi acte

Inscrieri privitoare la dreptul de proprietate şi alte drepturi reale		Referinţe
0 / 01/06/2026		
Act Normativ nr. 7, din 13/03/1996 emis de PARLAMENTUL ROMANIEI;		
B1	Intabulare, drept de PROPRIETATE, dobandit prin Lege, cota actuala 1/1	A1
	1) **NEIDENTIFICAT NEIDENTIFICAT**	
/		
Act Administrativ nr. 5350, din 13/07/2026 emis de PRIMARIA PRIGORIA;		
B2	Se noteaza posesia faptica in favoarea lui CIOCAN OLGA	A1
	1) **CIOCAN OLGA**	
Act Normativ nr. 7, din 13/03/1996 emis de PARLAMENTUL ROMANIEI;		
B3	Intabulare, drept de PROPRIETATE, dobandit prin Lege, cota actuala 1/1	A1.1, A1.2
	1) **CIOCAN OLGA**	

C. Partea III. SARCINI .

Inscrieri privind dezmembramintele dreptului de proprietate, drepturi reale de garanţie şi sarcini	Referinţe
NU SUNT	

Neautentizat în circuitul civil

Anexa Nr. 1 La Partea I

Teren

Nr cadastral	Suprafaţa (mp)*	Observaţii / Referinţe
	1.305	

* Suprafaţa este determinată in planul de proiecţie Stereo 70.

DETALII LINIARE IMOBIL

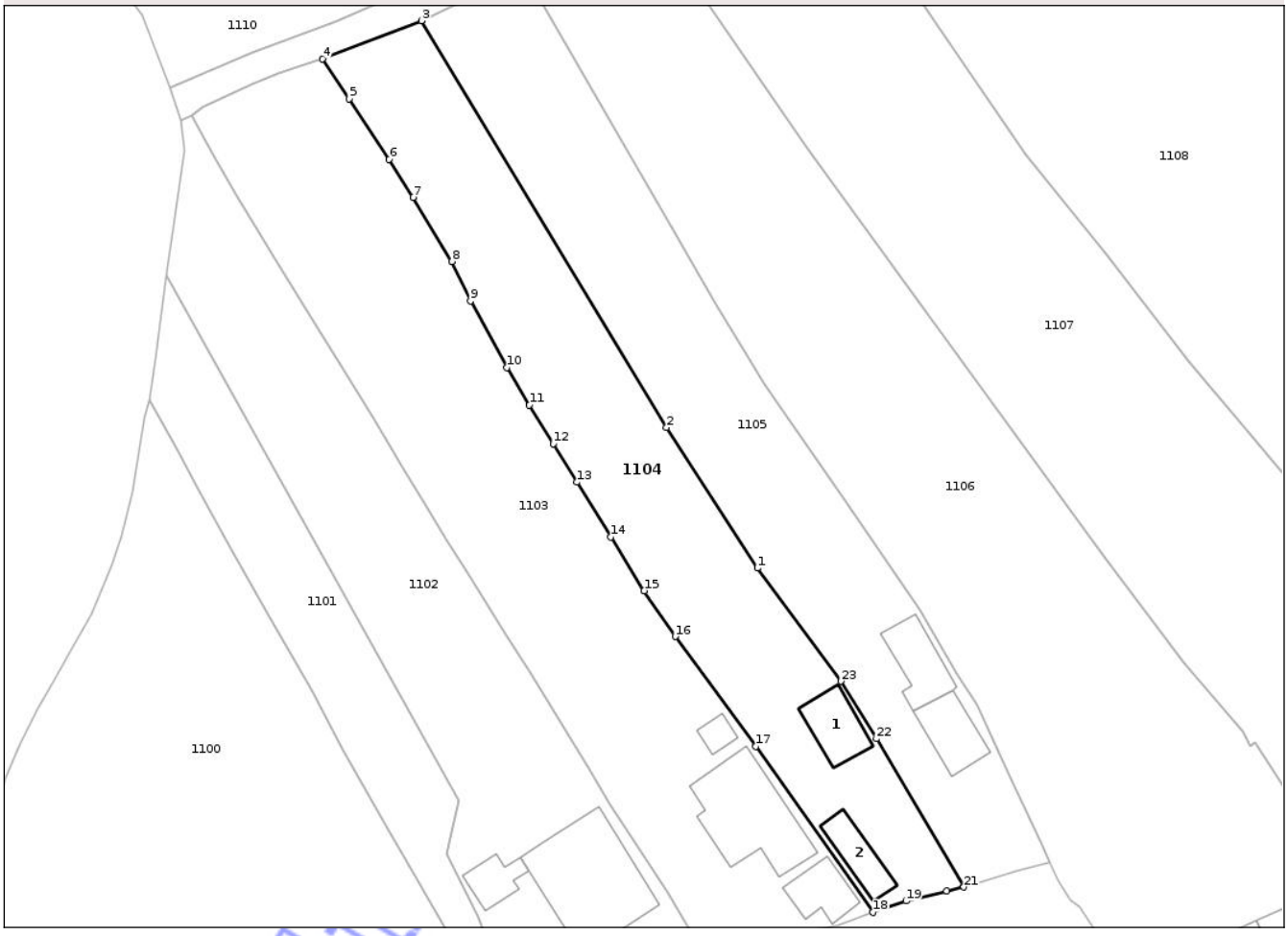

Date referitoare la teren

Crt	Categorie folosință	Intra vilan	Suprafaţa (mp)	Tarla	Parcelă	Nr. topo	Observaţii / Referinţe
1	curti constructii	DA	389	5	144, 145, 146	-	
2	faneata	DA	916	5	144, 145, 146	-	

Date referitoare la construcţii

Crt	Număr	Destinaţie construcţie	Supraf. (mp)	Situaţie juridică	Observaţii / Referinţe
A1.1		constructii de locuinte	40	Cu acte	Nr. niveluri:2; S. construita la sol:40 mp; S. construita desfasurata:80 mp; LOCUINTA
A1.2		constructii anexa	34	Cu acte	Nr. niveluri:1; S. construita la sol:34 mp; S. construita desfasurata:34 mp; ANEXA

Lungime Segmente

1) Valorile lungimilor segmentelor sunt obţinute din proiecţie în plan.

Punct început	X / Y	Punct sfârşit	X / Y	Lungime segment (** (m)
1	396.642,155 397.802,598	2	396.632,001 397.818,261	18.666
3	396.604,64 397.863,637	4	396.593,564 397.859,385	11.864

Punct început	X / Y	Punct sfârşit	X / Y	Lungime segment (** (m)
2	396.632,001 397.818,261	3	396.604,64 397.863,637	52.987
4	396.593,564 397.859,385	5	396.596,582 397.854,944	5.369

Document care conține date cu caracter personal, protejat de prevederile Regulamentului (UE) nr. 679/2016 și Legii 190/2018

Punct început	X / Y	Punct sfârşit	X / Y	Lungime segment (** (m)
5	396.596,582 397.854,944	6	396.601,021 397.848,192	8.08
7	396.603,687 397.843,944	8	396.608,046 397.836,796	8.372
9	396.610,103 397.832,403	10	396.614,183 397.824,942	8.504
11	396.616,691 397.820,767	12	396.619,358 397.816,481	5.048
13	396.621,973 397.812,169	14	396.625,778 397.806,055	7.201
15	396.629,506 397.800,065	16	396.632,986 397.794,965	6.174
17	396.641,965 397.782,704	18	396.655,018 397.764,208	22.638
19	396.658,737 397.765,471	20	396.663,307 397.766,58	4.703
21	396.665,195 397.767,024	22	396.655,44 397.783,573	19.21
23	396.651,447 397.789,982	1	396.642,155 397.802,598	15.669

Punct început	X / Y	Punct sfârşit	X / Y	Lungime segment (** (m)
6	396.601,021 397.848,192	7	396.603,687 397.843,944	5.015
8	396.608,046 397.836,796	9	396.610,103 397.832,403	4.851
10	396.614,183 397.824,942	11	396.616,691 397.820,767	4.87
12	396.619,358 397.816,481	13	396.621,973 397.812,169	5.043
14	396.625,778 397.806,055	15	396.629,506 397.800,065	7.055
16	396.632,986 397.794,965	17	396.641,965 397.782,704	15.197
18	396.655,018 397.764,208	19	396.658,737 397.765,471	3.928
20	396.663,307 397.766,58	21	396.665,195 397.767,024	1.94
22	396.655,44 397.783,573	23	396.651,447 397.789,982	7.551

** Lungimile segmentelor sunt determinate în planul de proiecţie Stereo 70 şi sunt rotunjite la 1 milimetru.
*** Distanţa dintre puncte este formată din segmente cumulate ce sunt mai mici decât valoarea 1 milimetru.

Neutilizabil în circuitul civil

DATE DESPRE IMOBILUL NR. 1106

Oficiul de Cadastru şi Publicitate Imobiliară GORJ
Biroul de Cadastru şi Publicitate Imobiliară Targu Jiu

A. Partea I. Descrierea imobilului

TEREN Intravilan

Adresa: Loc. Prigoria, Str Lalelelor, Nr. 11, Jud. Gorj

Nr. Crt	Nr cadastral Nr. topografic	Suprafaţa* (mp)	Observaţii / Referinţe
A1		3.334	Sector cadastral:45 Teren neimprejmuit; Suprafata act 2500mp pentru suprafata de 834mp se noteaza posesia

Construcţii

Crt	Nr cadastral Nr. topografic	Adresa	Observaţii / Referinţe
A1.1		Loc. Prigoria, Str Lalelelor, Nr. 11, Jud. Gorj	Nr. niveluri:1; S. construita la sol:124 mp; S. construita desfasurata:124 mp; LOCUINTA
A1.2		Loc. Prigoria, Str Lalelelor, Nr. 11, Jud. Gorj	Nr. niveluri:1; S. construita la sol:18 mp; S. construita desfasurata:18 mp; ANEXA

B. Partea II. Proprietari şi acte

Inscrieri privitoare la dreptul de proprietate şi alte drepturi reale		Referinţe
/		
Act Notarial nr. 675, din 12/04/1994 emis de NOTARIATUL DE STAT LOCAL TG CARBUNESTI;		
B1	Intabulare, drept de PROPRIETATE, dobandit prin Conventie, cota actuala 1/1	A1, A1.1
	1) **DOLAN EMILIAN**	
B2	Se noteaza posesia faptica in favoarea lui DOLAN EMILIAN	A1
	1) **DOLAN EMILIAN**	
	OBSERVATII: pentru suprafata de 834mp se noteaza posesia	
Act Normativ nr. 7, din 13/03/1996 emis de PARLAMENTUL ROMANIEI;		
B3	Intabulare, drept de PROPRIETATE, dobandit prin Lege, cota actuala 1/1	A1.2
	1) **DOLAN EMILIAN**	

C. Partea III. SARCINI .

Inscrieri privind dezmembramintele dreptului de proprietate, drepturi reale de garanţie şi sarcini	Referinţe
NU SUNT	

Neautenticul este circulatul civil

Anexa Nr. 1 La Partea I

Teren

Nr cadastral	Suprafaţa (mp)*	Observaţii / Referinţe
	3.334	Suprafata act 2500mp pentru suprafata de 834mp se noteaza posesia

* Suprafaţa este determinată in planul de proiecţie Stereo 70.

DETALII LINIARE IMOBIL

Date referitoare la teren

Crt	Categorie folosință	Intra vilan	Suprafaţa (mp)	Tarla	Parcelă	Nr. topo	Observaţii / Referinţe
1	curti constructii	DA	968	5	137,..., 140	-	
2	vie	DA	149	5	137,..., 140	-	
3	vie	DA	845	5	137,..., 140	-	
4	arabil	DA	703	5	137,..., 140	-	
5	faneata	DA	669	5	137,..., 140	-	

Date referitoare la construcţii

Crt	Număr	Destinaţie construcţie	Supraf. (mp)	Situaţie juridică	Observaţii / Referinţe
A1.1		constructii de locuinte	124	Cu acte	Nr. niveluri:1; S. construita la sol:124 mp; S. construita desfasurata:124 mp; LOCUINTA
A1.2		constructii anexa	18	Cu acte	Nr. niveluri:1; S. construita la sol:18 mp; S. construita desfasurata:18 mp; ANEXA

Document care conține date cu caracter personal, protejat de prevederile Regulamentului (UE) nr. 679/2016 și Legii 190/2018

Lungime Segmente
1) Valorile lungimilor segmentelor sunt obţinute din proiecţie în plan.

Punct început	X / Y	Punct sfârşit	X / Y	Lungime segment (** (m)
1	396.680,749 397.804,033	2	396.660,097 397.832,374	35.067
3	396.647,576 397.849,654	4	396.628,791 397.876,899	33.093
5	396.616,38 397.868,681	6	396.631,583 397.842,211	30.525
7	396.637,705 397.831,73	8	396.642,955 397.823,101	10.101
9	396.652,08 397.809,912	10	396.660,352 397.797,9	14.585
11	396.664,442 397.790,893	12	396.666,731 397.787,286	4.272
13	396.670,332 397.779,418	14	396.673,829 397.771,926	8.268
15	396.674,817 397.769,77	16	396.675,723 397.767,792	2.176
17	396.677,012 397.765,609	18	396.678,106 397.764,727	1.405
19	396.679,908 397.762,081	20	396.680,401 397.760,874	1.304
21	396.683,555 397.756,324	22	396.699,936 397.734,372	27.39
23	396.700,14 397.734,198	24	396.702,747 397.736,008	3.174
25	396.711,518 397.742,062	26	396.718,784 397.746,993	8.781
27	396.720,665 397.748,183	28	396.719,667 397.749,543	1.687
29	396.709,725 397.764,406	30	396.705,505 397.770,906	7.75
31	396.697,746 397.783,111	32	396.697,176 397.782,72	0.691
33	396.696,309 397.784,3	34	396.689,783 397.792,078	10.153

Punct început	X / Y	Punct sfârşit	X / Y	Lungime segment (** (m)
2	396.660,097 397.832,374	3	396.647,576 397.849,654	21.339
4	396.628,791 397.876,899	5	396.616,38 397.868,681	14.885
6	396.631,583 397.842,211	7	396.637,705 397.831,73	12.138
8	396.642,955 397.823,101	9	396.652,08 397.809,912	16.038
10	396.660,352 397.797,9	11	396.664,442 397.790,893	8.113
12	396.666,731 397.787,286	13	396.670,332 397.779,418	8.653
14	396.673,829 397.771,926	15	396.674,817 397.769,77	2.372
16	396.675,723 397.767,792	17	396.677,012 397.765,609	2.535
18	396.678,106 397.764,727	19	396.679,908 397.762,081	3.201
20	396.680,401 397.760,874	21	396.683,555 397.756,324	5.536
22	396.699,936 397.734,372	23	396.700,14 397.734,198	0.268
24	396.702,747 397.736,008	25	396.711,518 397.742,062	10.657
26	396.718,784 397.746,993	27	396.720,665 397.748,183	2.226
28	396.719,667 397.749,543	29	396.709,725 397.764,406	17.882
30	396.705,505 397.770,906	31	396.697,746 397.783,111	14.463
32	396.697,176 397.782,72	33	396.696,309 397.784,3	1.802
34	396.689,783 397.792,078	1	396.680,749 397.804,033	14.984

** Lungimile segmentelor sunt determinate în planul de proiecţie Stereo 70 şi sunt rotunjite la 1 milimetru.
*** Distanţa dintre puncte este formată din segmente cumulate ce sunt mai mici decât valoarea 1 milimetru.

Neutilizabil în circuitul civil

DATE DESPRE IMOBILUL NR. 1108

Oficiul de Cadastru şi Publicitate Imobiliară GORJ
Biroul de Cadastru şi Publicitate Imobiliară Targu Jiu

A. Partea I. Descrierea imobilului

TEREN Intravilan

Adresa: Loc. Prigoria, Jud. Gorj

Nr. Crt	Nr cadastral Nr. topografic	Suprafaţa* (mp)	Observaţii / Referinţe
A1		5.831	Sector cadastral:45 Teren neimprejmuit;

B. Partea II. Proprietari şi acte

Inscrieri privitoare la dreptul de proprietate şi alte drepturi reale		Referinţe
0 / 01/06/2026		
Act Normativ nr. 7, din 13/03/1996 emis de PARLAMENTUL ROMANIEI;		
B1	Intabulare, drept de PROPRIETATE, dobandit prin Lege, cota actuala 1/1	A1
	1) **NEIDENTIFICAT NEIDENTIFICAT**	
/		
Act Administrativ nr. 5350, din 13/07/2026 emis de PRIMARIA PRIGORIA;		
B2	Se noteaza posesia faptica in favoarea lui CIUPERCĂ DANIELA	A1
	1) **CIUPERCĂ DANIELA**	

C. Partea III. SARCINI .

Inscrieri privind dezmembramintele dreptului de proprietate, drepturi reale de garanţie şi sarcini	Referinţe
NU SUNT	

Neutilizabil în circuitul civil

Anexa Nr. 1 La Partea I

Teren

Nr cadastral	Suprafaţa (mp)*	Observaţii / Referinţe
	5.831	

* Suprafaţa este determinată in planul de proiecţie Stereo 70.

DETALII LINIARE IMOBIL

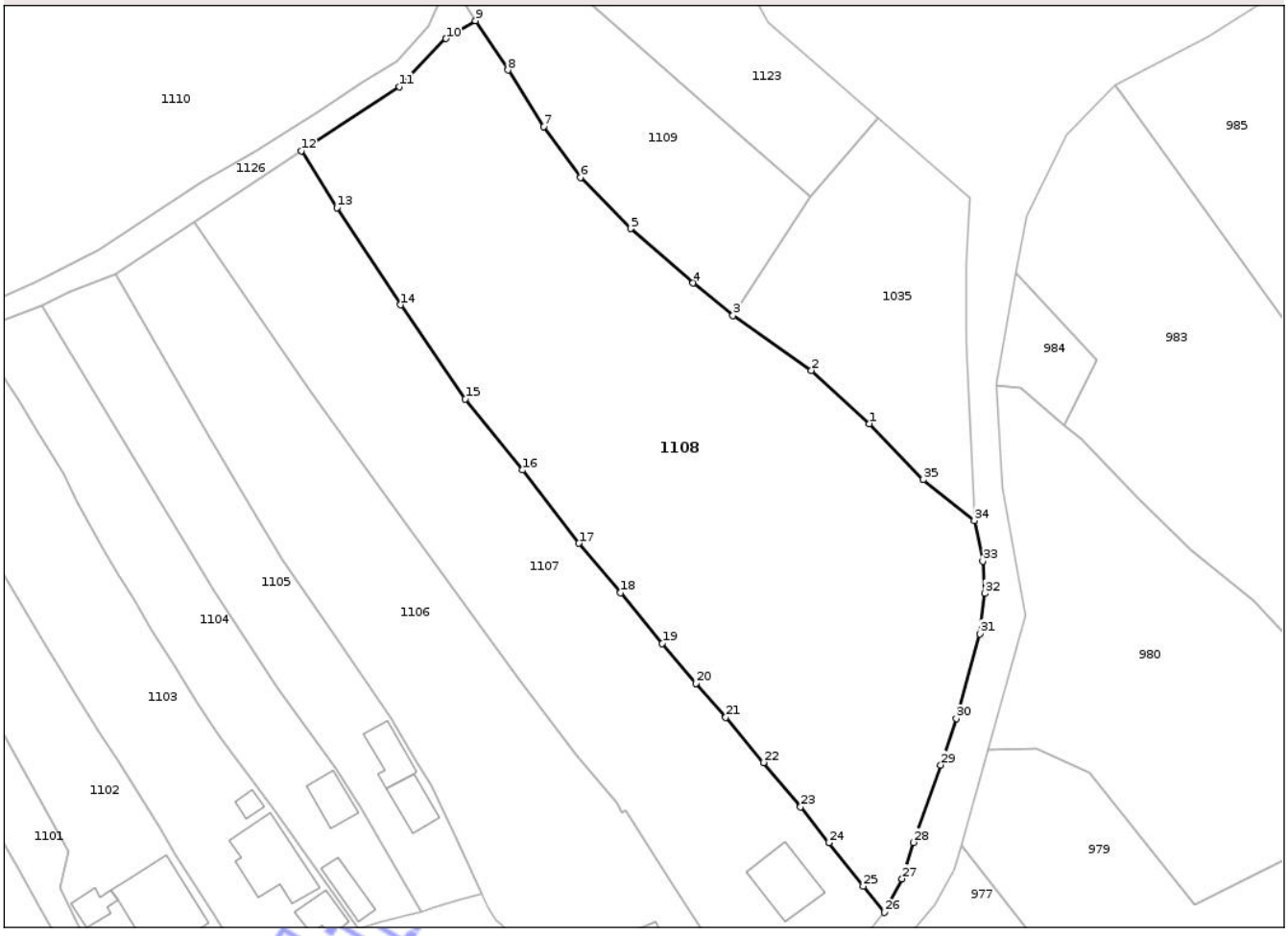

Date referitoare la teren

Crt	Categorie folosință	Intra vilan	Suprafaţa (mp)	Tarla	Parcelă	Nr. topo	Observaţii / Referinţe
1	arabil	DA	2.548	37	3792/2, 3792/3, 3792/4	-	
2	faneata	DA	3.283	37	3792/2, 3792/3, 3792/4	-	

Lungime Segmente

1) Valorile lungimilor segmentelor sunt obţinute din proiecţie în plan.

Punct început	X / Y	Punct sfârşit	X / Y	Lungime segment (** (m)
1	396.736,644 397.844,779	2	396.727,401 397.853,285	12.561
3	396.714,883 397.862,014	4	396.708,509 397.867,201	8.218
5	396.698,599 397.875,882	6	396.690,549 397.884,03	11.454

Punct început	X / Y	Punct sfârşit	X / Y	Lungime segment (** (m)
2	396.727,401 397.853,285	3	396.714,883 397.862,014	15.261
4	396.708,509 397.867,201	5	396.698,599 397.875,882	13.175
6	396.690,549 397.884,03	7	396.684,646 397.892,105	10.003

Document care conține date cu caracter personal, protejat de prevederile Regulamentului (UE) nr. 679/2016 și Legii 190/2018

Punct început	X / Y	Punct sfârşit	X / Y	Lungime segment (** (m)
7	396.684,646 397.892,105	8	396.678,973 397.901,158	10.684
9	396.673,773 397.909,022	10	396.669,058 397.906,162	5.515
11	396.661,583 397.898,506	12	396.645,966 397.888,273	18.671
13	396.651,653 397.879,238	14	396.661,813 397.863,711	18.556
15	396.672,144 397.848,712	16	396.681,29 397.837,391	14.554
17	396.690,284 397.825,701	18	396.696,949 397.817,818	10.323
19	396.703,608 397.809,754	20	396.708,996 397.803,364	8.358
21	396.713,723 397.797,94	22	396.719,76 397.790,745	9.392
23	396.725,664 397.783,665	24	396.730,195 397.777,969	7.278
25	396.735,682 397.771,046	26	396.739,031 397.766,868	5.355
27	396.741,893 397.772,223	28	396.743,668 397.778,025	6.067
29	396.748,038 397.790,354	30	396.750,538 397.797,753	7.81
31	396.754,299 397.811,269	32	396.755,097 397.817,725	6.505
33	396.754,738 397.822,861	34	396.753,403 397.829,32	6.596
35	396.745,281 397.835,854	1	396.736,644 397.844,779	12.42

Punct început	X / Y	Punct sfârşit	X / Y	Lungime segment (** (m)
8	396.678,973 397.901,158	9	396.673,773 397.909,022	9.428
10	396.669,058 397.906,162	11	396.661,583 397.898,506	10.7
12	396.645,966 397.888,273	13	396.651,653 397.879,238	10.676
14	396.661,813 397.863,711	15	396.672,144 397.848,712	18.213
16	396.681,29 397.837,391	17	396.690,284 397.825,701	14.75
18	396.696,949 397.817,818	19	396.703,608 397.809,754	10.458
20	396.708,996 397.803,364	21	396.713,723 397.797,94	7.195
22	396.719,76 397.790,745	23	396.725,664 397.783,665	9.219
24	396.730,195 397.777,969	25	396.735,682 397.771,046	8.834
26	396.739,031 397.766,868	27	396.741,893 397.772,223	6.072
28	396.743,668 397.778,025	29	396.748,038 397.790,354	13.081
30	396.750,538 397.797,753	31	396.754,299 397.811,269	14.03
32	396.755,097 397.817,725	33	396.754,738 397.822,861	5.149
34	396.753,403 397.829,32	35	396.745,281 397.835,854	10.424

**** Lungimile segmentelor sunt determinate în planul de proiecţie Stereo 70 şi sunt rotunjite la 1 milimetru.**
***** Distanţa dintre puncte este formată din segmente cumulate ce sunt mai mici decât valoarea 1 milimetru.**

Neutilizabil în circuitul civil

DATE DESPRE IMOBILUL NR. 1110

Oficiul de Cadastru şi Publicitate Imobiliară GORJ
Biroul de Cadastru şi Publicitate Imobiliară Targu Jiu

A. Partea I. Descrierea imobilului

TEREN Necunoscut

Adresa: Loc. Prigoria, Jud. Gorj

Nr. Crt	Nr cadastral Nr. topografic	Suprafaţa* (mp)	Observaţii / Referinţe
A1	35271	Din acte: 11.200 Masurata: 11.907	Sector cadastral:45 Teren neimprejmuit; Suprafata CF 11205mp, pentru suprafata de 702mp se noteaza posesia.

B. Partea II. Proprietari şi acte

Inscrieri privitoare la dreptul de proprietate şi alte drepturi reale		Referinţe
34899 / 25/06/2012		
Act Notarial nr. 3551, din 04/06/2003 emis de BNP Silvia Badea (act administrativ nr. 3731/25-05-2012 emis de Primaria Prigoria;);		
B1	Intabulare, drept de PROPRIETATEcu titlu de drept cumpărare, dobandit prin Conventie, cota actuala 1/1, cota initiala 1/1	A1
	1) **CIUPERCĂ DORIN** 2) **CIUPERCĂ DANIELA**, bun comun	
/		
Act Administrativ nr. 5350, din 13/07/2026 emis de PRIMARIA PRIGORIA;		
B2	SE NOTEAZA POSESIA FAPTICA IN FAVOAREA LUI CIUPERCĂ DORIN, CIUPERCĂ DANIELA	A1
	1) **CIUPERCĂ DANIELA** 2) **CIUPERCĂ DORIN**	
	OBSERVATII: pentru suprafata de 702mp se noteaza posesia.	

C. Partea III. SARCINI .

Inscrieri privind dezmembramintele dreptului de proprietate, drepturi reale de garanţie şi sarcini	Referinţe
NU SUNT	

Neutilizabil în circuitul civil

Anexa Nr. 1 La Partea I

Teren

Nr cadastral	Suprafaţa (mp)*	Observaţii / Referinţe
35271	Din acte: 11.200 Masurata: 11.907	Suprafata CF 11205mp, pentru suprafata de 702mp se noteaza posesia.

* Suprafaţa este determinată in planul de proiecţie Stereo 70.

DETALII LINIARE IMOBIL

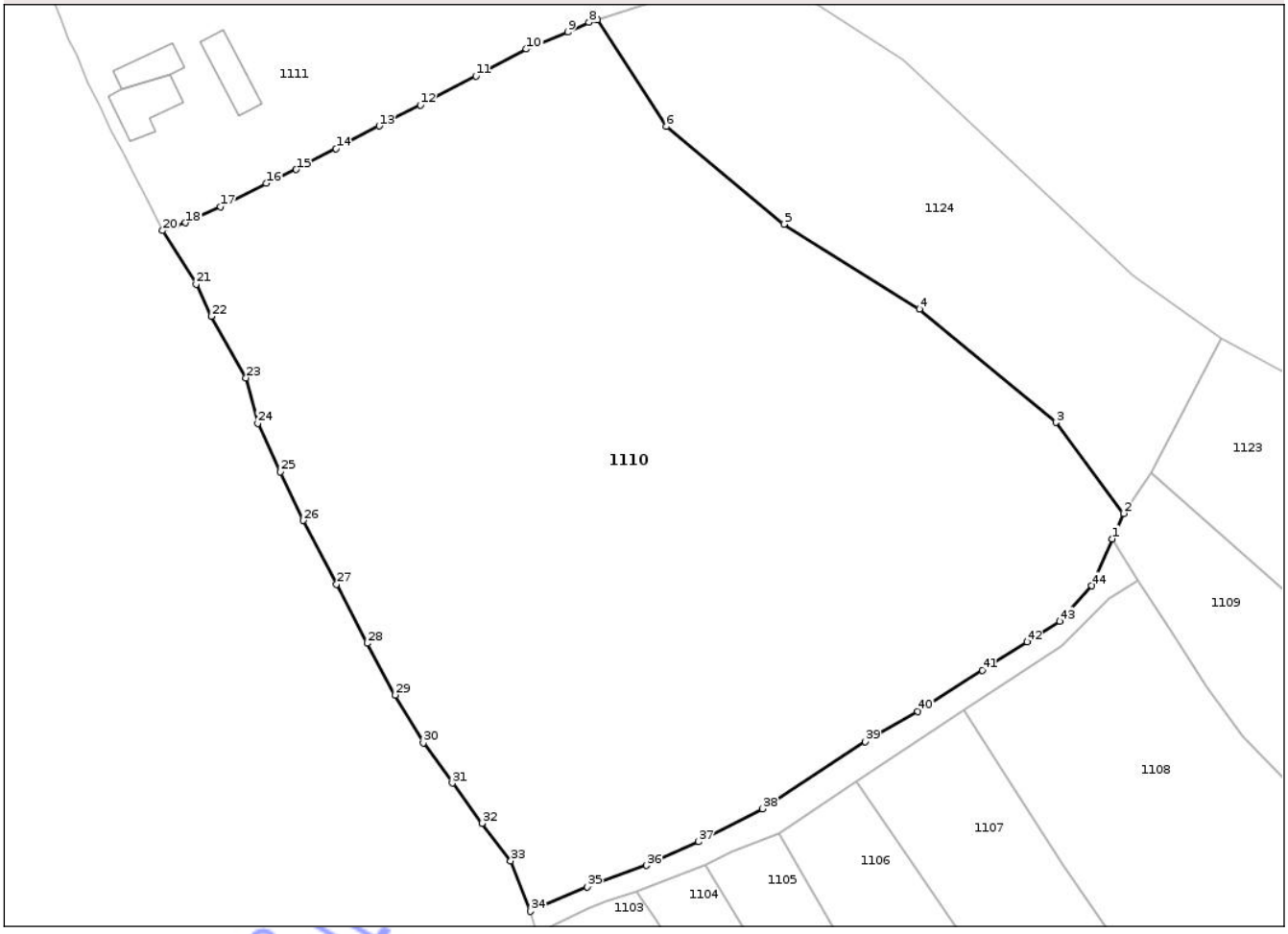

Date referitoare la teren

Crt	Categorie folosinţă	Intra vilan	Suprafaţa (mp)	Tarla	Parcelă	Nr. topo	Observaţii / Referinţe
1	arabil	DA	11.009	37	3793	-	
2	pasune	NU	898	37	3793	-	

Lungime Segmente

1) Valorile lungimilor segmentelor sunt obţinute din proiecţie în plan.

Punct început	X / Y	Punct sfârşit	X / Y	Lungime segment
1	396.669,627 397.915,684	2	396.671,397 397.919,74	4.425
4	396.638,802 397.952,358	5	396.617,135 397.965,901	25.551
7	396.587,348 397.998,54	8	396.585,944 397.998,132	1.462
10	396.575,963 397.993,851	11	396.567,882 397.989,569	9.145

Punct început	X / Y	Punct sfârşit	X / Y	Lungime segment
2	396.671,397 397.919,74	3	396.660,612 397.934,256	18.084
5	396.617,135 397.965,901	6	396.598,322 397.981,49	24.432
8	396.585,944 397.998,132	9	396.582,611 397.996,595	3.67
11	396.567,882 397.989,569	12	396.559,042 397.984,94	9.979

Punct început	X / Y	Punct sfârşit	X / Y	Lungime segment
3	396.660,612 397.934,256	4	396.638,802 397.952,358	28.344
6	396.598,322 397.981,49	7	396.587,348 397.998,54	20.276
9	396.582,611 397.996,595	10	396.575,963 397.993,851	7.192
12	396.559,042 397.984,94	13	396.552,456 397.981,59	7.389

Document care conține date cu caracter personal, protejat de prevederile Regulamentului (UE) nr. 679/2016 și Legii 190/2018

Punct început	X / Y	Punct sfârşit	X / Y	Lungime segment
13	396.552,456 397.981,59	14	396.545,559 397.977,987	7.781
16	396.534,37 397.972,421	17	396.527,094 397.968,695	8.175
19	396.519,956 397.965,715	20	396.517,85 397.964,88	2.265
22	396.525,59 397.951,171	23	396.531,177 397.941,378	11.275
25	396.536,68 397.926,345	26	396.540,284 397.918,586	8.555
28	396.550,513 397.898,991	29	396.555,004 397.890,75	9.385
31	396.564,127 397.876,679	32	396.568,889 397.870,26	7.993
34	396.576,616 397.856,213	35	396.585,668 397.860,119	9.859
37	396.603,499 397.867,296	38	396.613,656 397.872,572	11.446
40	396.638,521 397.888,139	41	396.648,857 397.894,678	12.231
43	396.661,245 397.902,509	44	396.666,345 397.908,16	7.612

Punct început	X / Y	Punct sfârşit	X / Y	Lungime segment
14	396.545,559 397.977,987	15	396.539,187 397.974,627	7.204
17	396.527,094 397.968,695	18	396.521,498 397.966,126	6.158
20	396.517,85 397.964,88	21	396.523,196 397.956,345	10.071
23	396.531,177 397.941,378	24	396.533,041 397.934,118	7.495
26	396.540,284 397.918,586	27	396.545,623 397.908,441	11.464
29	396.555,004 397.890,75	30	396.559,487 397.883,109	8.859
32	396.568,889 397.870,26	33	396.573,466 397.864,274	7.535
35	396.585,668 397.860,119	36	396.595,169 397.863,547	10.101
38	396.613,656 397.872,572	39	396.630,101 397.883,294	19.632
41	396.648,857 397.894,678	42	396.655,957 397.899,237	8.438
44	396.666,345 397.908,16	1	396.669,627 397.915,684	8.209

Punct început	X / Y	Punct sfârşit	X / Y	Lungime segment
15	396.539,187 397.974,627	16	396.534,37 397.972,421	5.298
18	396.521,498 397.966,126	19	396.519,956 397.965,715	1.596
21	396.523,196 397.956,345	22	396.525,59 397.951,171	5.701
24	396.533,041 397.934,118	25	396.536,68 397.926,345	8.583
27	396.545,623 397.908,441	28	396.550,513 397.898,991	10.64
30	396.559,487 397.883,109	31	396.564,127 397.876,679	7.929
33	396.573,466 397.864,274	34	396.576,616 397.856,213	8.655
36	396.595,169 397.863,547	37	396.603,499 397.867,296	9.135
39	396.630,101 397.883,294	40	396.638,521 397.888,139	9.714
42	396.655,957 397.899,237	43	396.661,245 397.902,509	6.218

** Lungimile segmentelor sunt determinate în planul de proiecţie Stereo 70 şi sunt rotunjite la 1 milimetru.
*** Distanţa dintre puncte este formată din segmente cumulate ce sunt mai mici decât valoarea 1 milimetru.

Neutilizabil în circuitul civil

DATE DESPRE IMOBILUL NR. 1112

Oficiul de Cadastru şi Publicitate Imobiliară GORJ
Biroul de Cadastru şi Publicitate Imobiliară Targu Jiu

A. Partea I. Descrierea imobilului

Nr. CF vechi:134
Nr. cadastral vechi:276

TEREN Necunoscut

Adresa: Loc. Prigoria, Jud. Gorj

Nr. Crt	Nr cadastral Nr. topografic	Suprafaţa* (mp)	Observaţii / Referinţe
A1	35674	685	Sector cadastral:45 Teren neimprejmuit;

B. Partea II. Proprietari şi acte

Inscrieri privitoare la dreptul de proprietate şi alte drepturi reale		Referinţe
29583 / 17/03/2026		
Act Notarial nr. 162, din 16/03/2026 emis de NP Manoiu Natalia;		
B4	Intabulare, drept de PROPRIETATE, cu titlu de drept dare în plată, dobandit prin Conventie, cota actuala 1/1, cota initiala 1/1	A1
	1) **ŞTEFU BENONE**, bun propriu	

C. Partea III. SARCINI .

Inscrieri privind dezmembramintele dreptului de proprietate, drepturi reale de garanţie şi sarcini	Referinţe
NU SUNT	

Neutilizabil în circuitul civil

Anexa Nr. 1 La Partea I

Teren

Nr cadastral	Suprafaţa (mp)*	Observaţii / Referinţe
35674	685	

* Suprafaţa este determinată in planul de proiecţie Stereo 70.

DETALII LINIARE IMOBIL

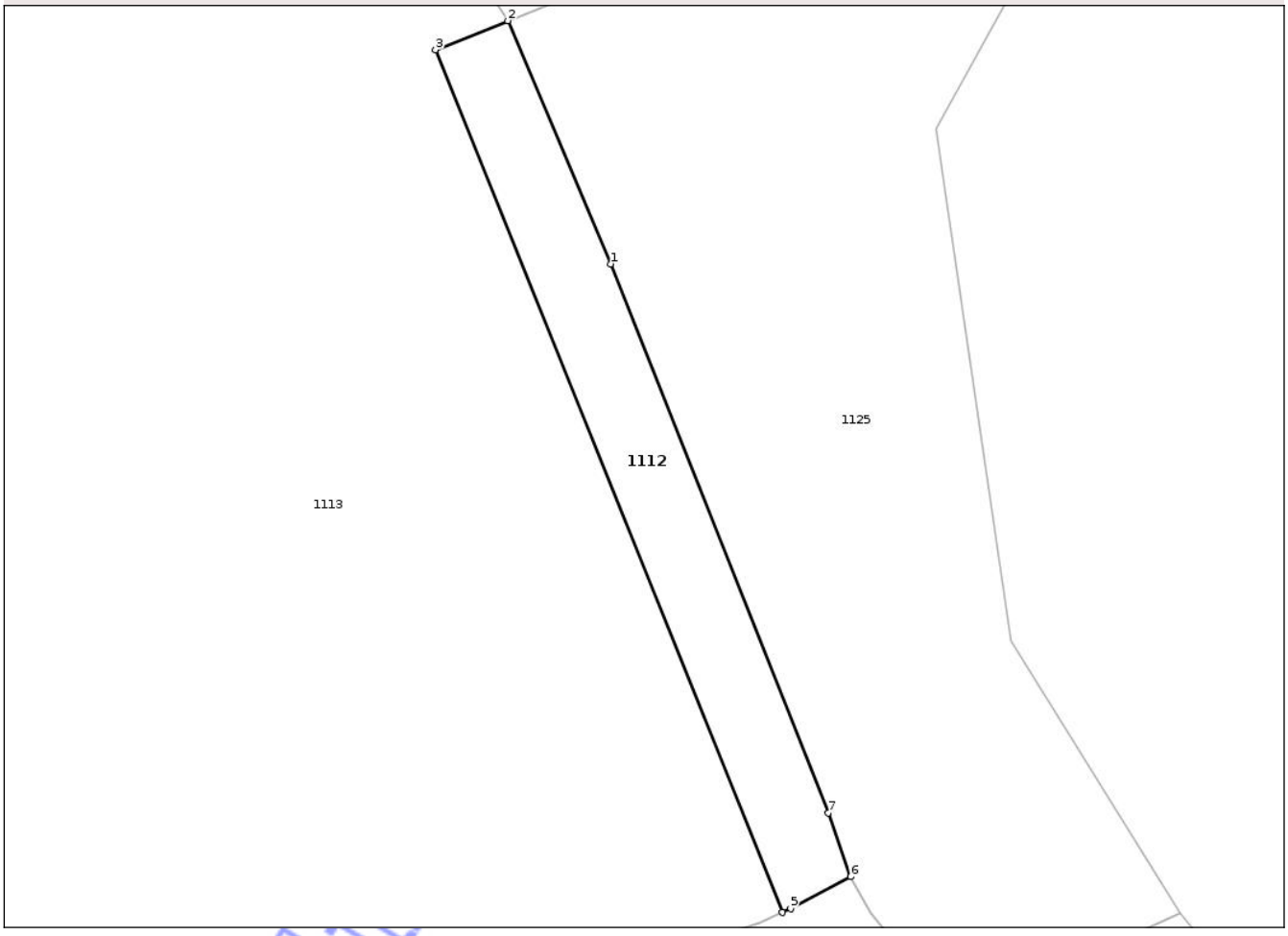

Date referitoare la teren

Crt	Categorie folosință	Intra vilan	Suprafaţa (mp)	Tarla	Parcelă	Nr. topo	Observaţii / Referinţe
1	vie	DA	12	37	3805	-	
2	vie	NU	673	37	3805/1	-	

Lungime Segmente

1) Valorile lungimilor segmentelor sunt obţinute din proiecţie în plan.

Punct început	X / Y	Punct sfârşit	X / Y	Lungime segment (** (m)
1	396.537,877 398.092,264	2	396.528,023 398.115,539	25.275
2	396.528,023 398.115,539	3	396.521,1 398.112,754	7.462
3	396.521,1 398.112,754	4	396.554,321 398.030,216	88.973
4	396.554,321 398.030,216	5	396.555,136 398.030,589	0.896

Document care conține date cu caracter personal, protejat de prevederile Regulamentului (UE) nr. 679/2016 și Legii 190/2018

Punct început	X / Y	Punct sfârşit	X / Y	Lungime segment (** (m)
5	396.555,136 398.030,589	6	396.560,873 398.033,627	6.492
6	396.560,873 398.033,627	7	396.558,73 398.039,745	6.482
7	396.558,73 398.039,745	1	396.537,877 398.092,264	56.507

** Lungimile segmentelor sunt determinate în planul de proiecţie Stereo 70 şi sunt rotunjite la 1 milimetru.
*** Distanţa dintre puncte este formată din segmente cumulate ce sunt mai mici decât valoarea 1 milimetru.

Neutilizabil în circuitul civil

DATE DESPRE IMOBILUL NR. 1114

Oficiul de Cadastru şi Publicitate Imobiliară GORJ
Biroul de Cadastru şi Publicitate Imobiliară Targu Jiu

A. Partea I. Descrierea imobilului

TEREN Extravilan

Adresa: Jud. Gorj

Nr. Crt	Nr cadastral Nr. topografic	Suprafaţa* (mp)	Observaţii / Referinţe
A1	35293	Din acte: 13.000 Masurata: 1.159	Sector cadastral:45 Teren neimprejmuit;

B. Partea II. Proprietari şi acte

Inscrieri privitoare la dreptul de proprietate şi alte drepturi reale		Referinţe
60889 / 15/11/2012		
Act Notarial nr. 4195, din 15/11/2012 emis de NP NISTORESCU NEACSA;		
B12	Intabulare, drept de PROPRIETATEcu titlu de drept cumpărare, dobandit prin Conventie, cota actuala 1/1, cota initiala 1/1	A1
	1) **GHENCEA CONSTANTIN**, căsătorit cu 2) **GHENCEA DOINA**, bun comun	

C. Partea III. SARCINI .

Inscrieri privind dezmembramintele dreptului de proprietate, drepturi reale de garanţie şi sarcini	Referinţe
NU SUNT	

Neutilizabil în circuitul civil

Anexa Nr. 1 La Partea I

Teren

Nr cadastral	Suprafaţa (mp)*	Observaţii / Referinţe
35293	Din acte: 13.000 Masurata: 1.159	

* Suprafaţa este determinată in planul de proiecţie Stereo 70.

DETALII LINIARE IMOBIL

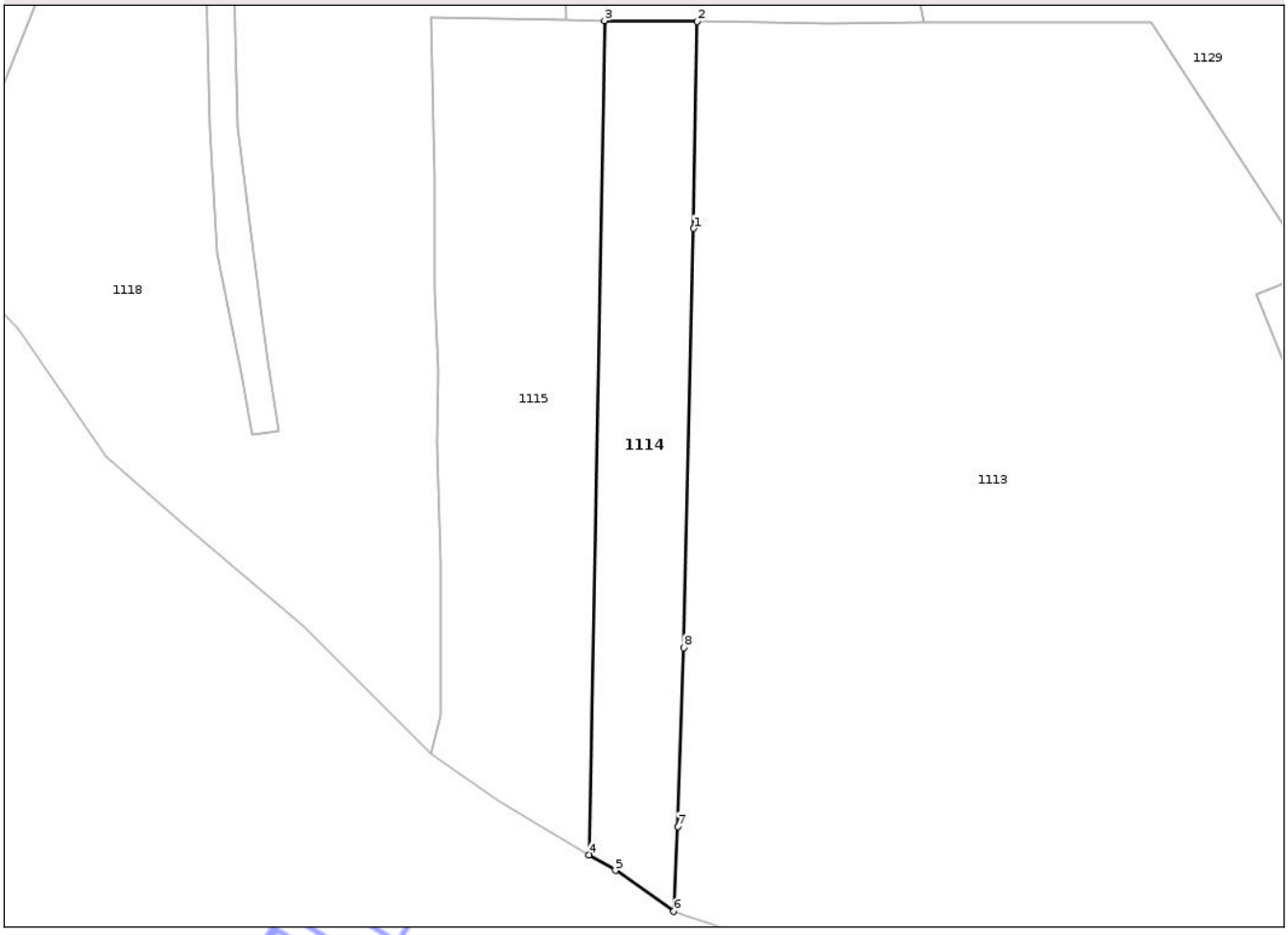

Date referitoare la teren

Crt	Categorie folosință	Intra vilan	Suprafaţa (mp)	Tarla	Parcelă	Nr. topo	Observaţii / Referinţe
1	vie	NU	1.159	37	3817, 3818	-	

Lungime Segmente
1) Valorile lungimilor segmentelor sunt obţinute din proiecţie în plan.

Punct început	X / Y	Punct sfârşit	X / Y	Lungime segment (** (m)
1	396.452,796 398.120,818	2	396.453,188 398.145,974	25.159
2	396.453,188 398.145,974	3	396.441,957 398.146,037	11.231
3	396.441,957 398.146,037	4	396.440,11 398.044,778	101.276
4	396.440,11 398.044,778	5	396.443,299 398.042,882	3.71
5	396.443,299 398.042,882	6	396.450,376 398.037,911	8.648

Document care conține date cu caracter personal, protejat de prevederile Regulamentului (UE) nr. 679/2016 și Legii 190/2018

Punct început	X / Y	Punct sfârşit	X / Y	Lungime segment (** (m)
6	396.450,376 398.037,911	7	396.450,898 398.048,217	10.319
7	396.450,898 398.048,217	8	396.451,577 398.069,918	21.712
8	396.451,577 398.069,918	1	396.452,796 398.120,818	50.915

** Lungimile segmentelor sunt determinate în planul de proiecţie Stereo 70 şi sunt rotunjite la 1 milimetru.
*** Distanţa dintre puncte este formată din segmente cumulate ce sunt mai mici decât valoarea 1 milimetru.

Neutilizabil în circuitul civil

DATE DESPRE IMOBILUL NR. 1116

Oficiul de Cadastru şi Publicitate Imobiliară GORJ
Biroul de Cadastru şi Publicitate Imobiliară Targu Jiu

A. Partea I. Descrierea imobilului

TEREN Extravilan
Adresa: Jud. Gorj

Nr. Crt	Nr cadastral Nr. topografic	Suprafaţa* (mp)	Observaţii / Referinţe
A1		2.851	Sector cadastral:45 Teren neimprejmuit;

B. Partea II. Proprietari şi acte

Inscrieri privitoare la dreptul de proprietate şi alte drepturi reale		Referinţe
0 / 01/06/2026		
Act Normativ nr. 7, din 13/03/1996 emis de PARLAMENTUL ROMANIEI;		
B1	Intabulare, drept de PROPRIETATE, dobandit prin Lege, cota actuala 1/1	A1
	1) **NEIDENTIFICAT NEIDENTIFICAT**	
/		
Act Administrativ nr. 5350, din 13/07/2026 emis de PRIMARIA PRIGORIA;		
B2	Se noteaza posesia faptica in favoarea lui IVĂNUȘI IRINA	A1
	1) **IVĂNUȘI IRINA**	

C. Partea III. SARCINI .

Inscrieri privind dezmembramintele dreptului de proprietate, drepturi reale de garanţie şi sarcini	Referinţe
NU SUNT	

Neutilizabil în circuitul civil

Anexa Nr. 1 La Partea I

Teren

Nr cadastral	Suprafaţa (mp)*	Observaţii / Referinţe
	2.851	

* Suprafaţa este determinată in planul de proiecţie Stereo 70.

DETALII LINIARE IMOBIL

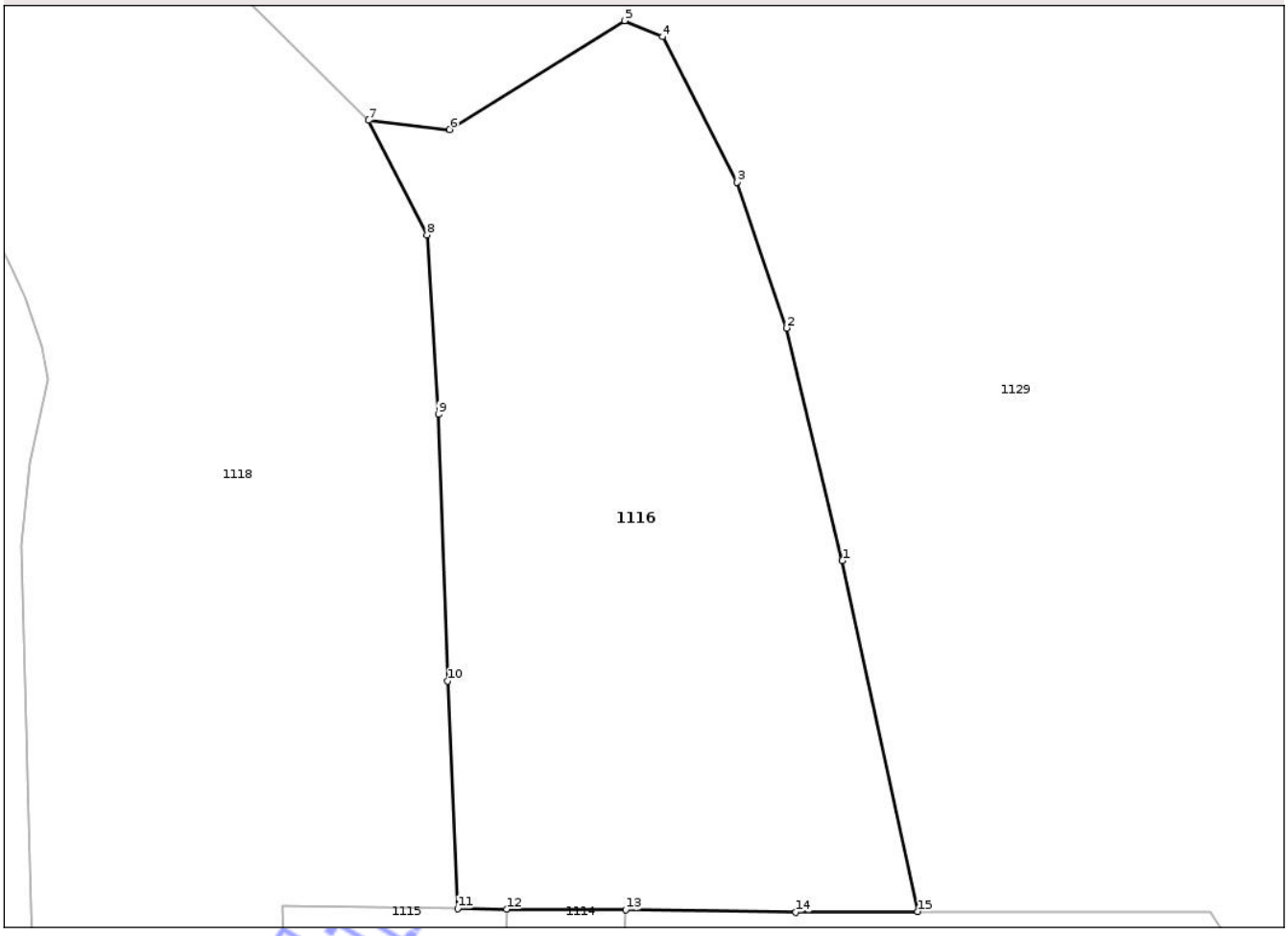

Date referitoare la teren

Crt	Categorie folosință	Intra vilan	Suprafaţa (mp)	Tarla	Parcelă	Nr. topo	Observaţii / Referinţe
1	pasune	NU	2.851	37	3815, 3816	-	

Lungime Segmente
1) Valorile lungimilor segmentelor sunt obţinute din proiecţie în plan.

Punct început	X / Y	Punct sfârşit	X / Y	Lungime segment (** (m)
1	396.473,636 398.178,883	2	396.468,363 398.200,806	22.548
2	396.468,363 398.200,806	3	396.463,679 398.214,558	14.528
3	396.463,679 398.214,558	4	396.456,665 398.228,257	15.39
4	396.456,665 398.228,257	5	396.453,104 398.229,767	3.868
5	396.453,104 398.229,767	6	396.436,593 398.219,52	19.432

Document care conține date cu caracter personal, protejat de prevederile Regulamentului (UE) nr. 679/2016 și Legii 190/2018

Punct început	X / Y	Punct sfârşit	X / Y	Lungime segment (** (m)
6	396.436,593 398.219,52	7	396.428,932 398.220,383	7.709
7	396.428,932 398.220,383	8	396.434,435 398.209,597	12.109
8	396.434,435 398.209,597	9	396.435,514 398.192,663	16.968
9	396.435,514 398.192,663	10	396.436,378 398.167,531	25.147
10	396.436,378 398.167,531	11	396.437,341 398.146,111	21.442
11	396.437,341 398.146,111	12	396.441,957 398.146,037	4.617
12	396.441,957 398.146,037	13	396.453,188 398.145,974	11.231
13	396.453,188 398.145,974	14	396.469,258 398.145,746	16.072
14	396.469,258 398.145,746	15	396.480,745 398.145,832	11.487
15	396.480,745 398.145,832	1	396.473,636 398.178,883	33.807

** Lungimile segmentelor sunt determinate în planul de proiecţie Stereo 70 şi sunt rotunjite la 1 milimetru.
*** Distanţa dintre puncte este formată din segmente cumulate ce sunt mai mici decât valoarea 1 milimetru.

Neutilizabil în circuitul civil

DATE DESPRE IMOBILUL NR. 1117

Oficiul de Cadastru şi Publicitate Imobiliară GORJ
Biroul de Cadastru şi Publicitate Imobiliară Targu Jiu

A. Partea I. Descrierea imobilului

TEREN Extravilan
Adresa: Jud. Gorj

Nr. Crt	Nr cadastral Nr. topografic	Suprafaţa* (mp)	Observaţii / Referinţe
A1		795	Sector cadastral:45 Teren neimprejmuit;

B. Partea II. Proprietari şi acte

Inscrieri privitoare la dreptul de proprietate şi alte drepturi reale		Referinţe
0 / 01/06/2026		
Act Normativ nr. 7, din 13/03/1996 emis de PARLAMENTUL ROMANIEI;		
B1	Intabulare, drept de PROPRIETATE, dobandit prin Lege, cota actuala 1/1	A1
	1) **NEIDENTIFICAT NEIDENTIFICAT**	
/		
Act Administrativ nr. 5350, din 13/07/2026 emis de PRIMARIA PRIGORIA;		
B2	Se noteaza posesia faptica in favoarea lui GHENCEA TITU	A1
	1) **GHENCEA TITU**	

C. Partea III. SARCINI .

Inscrieri privind dezmembramintele dreptului de proprietate, drepturi reale de garanţie şi sarcini	Referinţe
NU SUNT	

Neutilizabil în circuitul civil

Anexa Nr. 1 La Partea I

Teren

Nr cadastral	Suprafaţa (mp)*	Observaţii / Referinţe
	795	

* Suprafaţa este determinată in planul de proiecţie Stereo 70.

DETALII LINIARE IMOBIL

Date referitoare la teren

Crt	Categorie folosință	Intra vilan	Suprafaţa (mp)	Tarla	Parcelă	Nr. topo	Observaţii / Referinţe
1	vie	NU	795	37	3828/1, 3833/1	-	

Lungime Segmente

1) Valorile lungimilor segmentelor sunt obţinute din proiecţie în plan.

Punct început	X / Y	Punct sfârşit	X / Y	Lungime segment
1	396.396,172 398.180,315	2	396.396,961 398.188,077	7.802
4	396.398,665 398.195,962	5	396.398,102 398.199,079	3.167
7	396.395,318 398.206,479	8	396.392,481 398.211,843	6.068
10	396.384,313 398.228,177	11	396.381,33 398.234,539	7.027
13	396.376,353 398.245,496	14	396.373,295 398.252,495	7.638

Punct început	X / Y	Punct sfârşit	X / Y	Lungime segment
2	396.396,961 398.188,077	3	396.398,167 398.193,375	5.434
5	396.398,102 398.199,079	6	396.396,515 398.203,776	4.958
8	396.392,481 398.211,843	9	396.387,79 398.221,229	10.493
11	396.381,33 398.234,539	12	396.379,365 398.239,033	4.905
14	396.373,295 398.252,495	15	396.369,187 398.261,741	10.118

Punct început	X / Y	Punct sfârşit	X / Y	Lungime segment
3	396.398,167 398.193,375	4	396.398,665 398.195,962	2.634
6	396.396,515 398.203,776	7	396.395,318 398.206,479	2.956
9	396.387,79 398.221,229	10	396.384,313 398.228,177	7.769
12	396.379,365 398.239,033	13	396.376,353 398.245,496	7.13
15	396.369,187 398.261,741	16	396.366,428 398.267,453	6.343

Document care conține date cu caracter personal, protejat de prevederile Regulamentului (UE) nr. 679/2016 și Legii 190/2018

Punct început	X / Y	Punct sfârşit	X / Y	Lungime segment
16	396.366,428 398.267,453	17	396.362,997 398.274,858	8.161
19	396.357,102 398.276,634	20	396.360,144 398.269,681	7.589
22	396.366,555 398.256,183	23	396.369,582 398.249,556	7.286
25	396.374,536 398.238,795	26	396.377,768 398.231,5	7.979
28	396.384,58 398.216,978	29	396.388,507 398.208,048	9.755
31	396.392,849 398.197,297	32	396.393,281 398.194,979	2.358
34	396.393,274 398.188,783	35	396.392,945 398.180,956	7.834
37	396.394,909 398.117,831	38	396.397,801 398.103,308	14.808
40	396.402,472 398.096,187	41	396.401,026 398.104,651	8.587
43	396.397,433 398.133,121	1	396.396,172 398.180,315	47.211

Punct început	X / Y	Punct sfârşit	X / Y	Lungime segment
17	396.362,997 398.274,858	18	396.361,285 398.279,941	5.364
20	396.360,144 398.269,681	21	396.364,378 398.260,87	9.776
23	396.369,582 398.249,556	24	396.372,338 398.243,457	6.693
26	396.377,768 398.231,5	27	396.381,369 398.223,612	8.671
29	396.388,507 398.208,048	30	396.391,178 398.202,042	6.573
32	396.393,281 398.194,979	33	396.393,29 398.192,781	2.198
35	396.392,945 398.180,956	36	396.394,055 398.132,95	48.019
38	396.397,801 398.103,308	39	396.399,244 398.095,839	7.607
41	396.401,026 398.104,651	42	396.399,331 398.117,998	13.454

Punct început	X / Y	Punct sfârşit	X / Y	Lungime segment
18	396.361,285 398.279,941	19	396.357,102 398.276,634	5.332
21	396.364,378 398.260,87	22	396.366,555 398.256,183	5.168
24	396.372,338 398.243,457	25	396.374,536 398.238,795	5.154
27	396.381,369 398.223,612	28	396.384,58 398.216,978	7.37
30	396.391,178 398.202,042	31	396.392,849 398.197,297	5.031
33	396.393,29 398.192,781	34	396.393,274 398.188,783	3.998
36	396.394,055 398.132,95	37	396.394,909 398.117,831	15.143
39	396.399,244 398.095,839	40	396.402,472 398.096,187	3.247
42	396.399,331 398.117,998	43	396.397,433 398.133,121	15.242

** Lungimile segmentelor sunt determinate în planul de proiecţie Stereo 70 şi sunt rotunjite la 1 milimetru.
*** Distanţa dintre puncte este formată din segmente cumulate ce sunt mai mici decât valoarea 1 milimetru.

Neutilizabil în circuitul civil

DATE DESPRE IMOBILUL NR. 1118

Oficiul de Cadastru şi Publicitate Imobiliară GORJ
Biroul de Cadastru şi Publicitate Imobiliară Targu Jiu

A. Partea I. Descrierea imobilului

TEREN Extravilan
Adresa: Jud. Gorj

Nr. Crt	Nr cadastral Nr. topografic	Suprafaţa* (mp)	Observaţii / Referinţe
A1		15.419	Sector cadastral:45 Teren neimprejmuit;

B. Partea II. Proprietari şi acte

Inscrieri privitoare la dreptul de proprietate şi alte drepturi reale		Referinţe
0 / 11/06/2026		
Act Administrativ nr. 5350, din 13/07/2026 emis de PRIMARIA PRIGORIA;		
B1	Inscrierea posesiei, drept de PROPRIETATE, dobandit prin Lege, cota actuala 1/1	A1
	1) **NEIDENTIFICAT NEIDENTIFICAT**	
/		
Act Normativ nr. 7, din 13/03/1996 emis de PARLAMENTUL ROMANIEI;		
B2	Se noteaza mentiunea de proprietar neidentificat	A1

C. Partea III. SARCINI .

Inscrieri privind dezmembramintele dreptului de proprietate, drepturi reale de garanţie şi sarcini	Referinţe
NU SUNT	

Neutilizabil în circuitul civil

Anexa Nr. 1 La Partea I

Teren

Nr cadastral	Suprafaţa (mp)*	Observaţii / Referinţe
	15.419	

* Suprafaţa este determinată in planul de proiecţie Stereo 70.

DETALII LINIARE IMOBIL

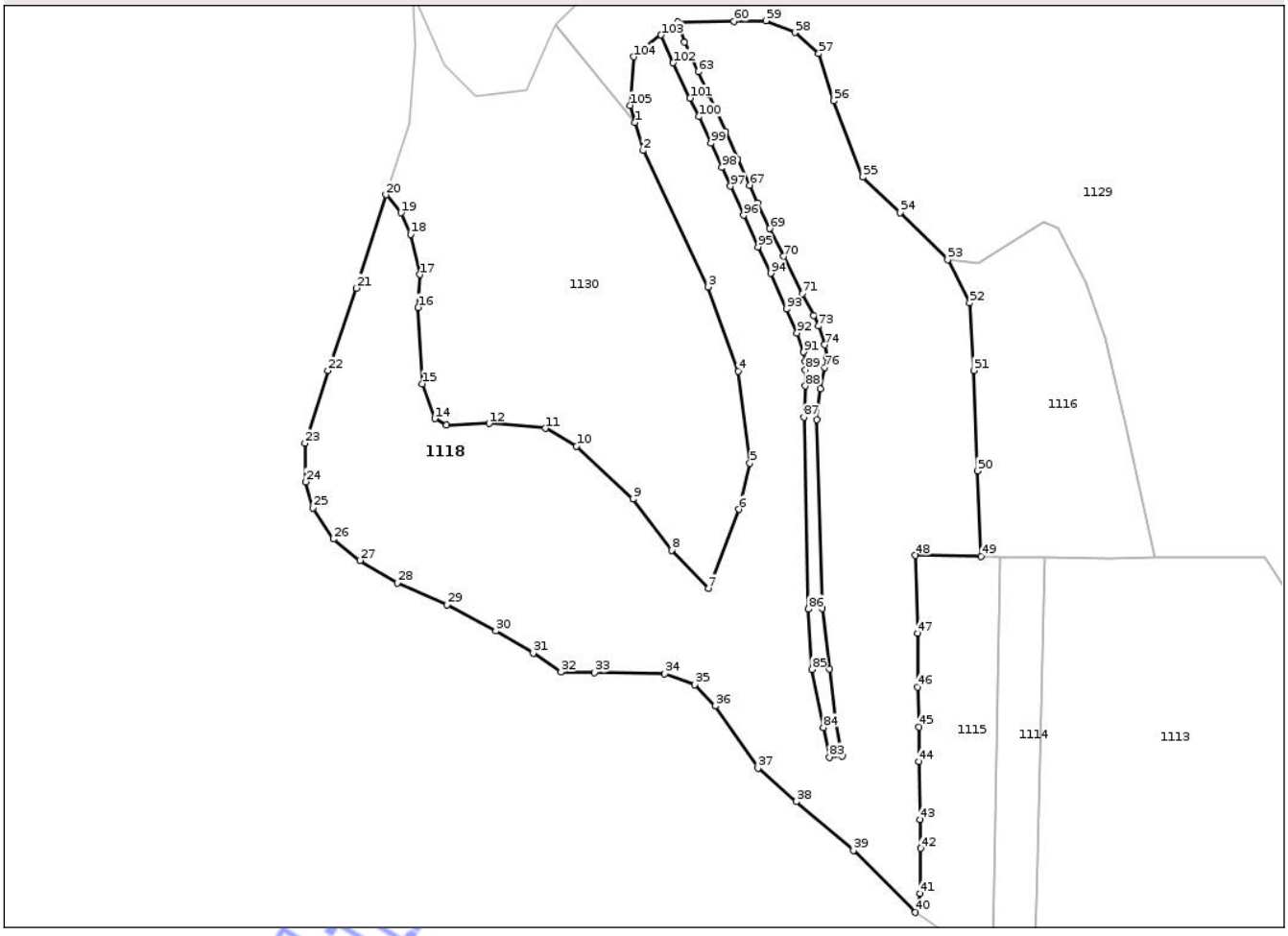

Date referitoare la teren

Crt	Categorie folosință	Intra vilan	Suprafaţa (mp)	Tarla	Parcelă	Nr. topo	Observaţii / Referinţe
1	pasune	NU	15.419	37	3820, ..., 3845	-	

Lungime Segmente

1) Valorile lungimilor segmentelor sunt obţinute din proiecţie în plan.

Punct început	X / Y	Punct sfârşit	X / Y	Lungime segment
1	396.350,594 398.254,723	2	396.352,594 398.247,727	7.276
4	396.376,393 398.192,463	5	396.379,352 398.169,473	23.18
7	396.368,996 398.138,148	8	396.359,715 398.147,694	13.314
10	396.335,907 398.173,776	11	396.328,106 398.178,212	8.974
13	396.303,357 398.179,019	14	396.300,398 398.180,632	3.37

Punct început	X / Y	Punct sfârşit	X / Y	Lungime segment
2	396.352,594 398.247,727	3	396.368,861 398.213,57	37.833
5	396.379,352 398.169,473	6	396.376,662 398.157,911	11.871
8	396.359,715 398.147,694	9	396.350,03 398.160,466	16.029
11	396.328,106 398.178,212	12	396.313,983 398.179,422	14.175
14	396.300,398 398.180,632	15	396.297,305 398.189,371	9.27

Punct început	X / Y	Punct sfârşit	X / Y	Lungime segment
3	396.368,861 398.213,57	4	396.376,393 398.192,463	22.411
6	396.376,662 398.157,911	7	396.368,996 398.138,148	21.198
9	396.350,03 398.160,466	10	396.335,907 398.173,776	19.407
12	396.313,983 398.179,422	13	396.303,357 398.179,019	10.634
15	396.297,305 398.189,371	16	396.296,229 398.208,462	19.121

Document care conține date cu caracter personal, protejat de prevederile Regulamentului (UE) nr. 679/2016 și Legii 190/2018

Punct început	X / Y	Punct sfârşit	X / Y	Lungime segment
16	396.296,229 398.208,462	17	396.296,632 398.216,663	8.211
19	396.291,905 398.232,133	20	396.288,13 398.236,645	5.883
22	396.273,621 398.192,624	23	396.267,845 398.174,446	19.074
25	396.269,812 398.158,254	26	396.274,964 398.150,453	9.349
28	396.290,965 398.139,452	29	396.303,453 398.134,069	13.599
31	396.325,086 398.121,913	32	396.332,015 398.117,175	8.394
34	396.358,029 398.116,81	35	396.365,566 398.114,015	8.039
37	396.381,369 398.093,117	38	396.390,972 398.084,733	12.748
40	396.420,855 398.057,038	41	396.422,025 398.061,724	4.83
43	396.422,072 398.080,269	44	396.421,655 398.094,778	14.515
46	396.421,374 398.113,458	47	396.421,348 398.126,872	13.414
49	396.437,341 398.146,111	50	396.436,378 398.167,531	21.442
52	396.434,435 398.209,597	53	396.428,932 398.220,383	12.109
55	396.407,678 398.241,081	56	396.400,402 398.260,172	20.431
58	396.390,612 398.277,272	59	396.383,389 398.280,217	7.8
61	396.361,285 398.279,941	62	396.362,997 398.274,858	5.364
64	396.369,187 398.261,741	65	396.373,295 398.252,495	10.118
67	396.379,365 398.239,033	68	396.381,33 398.234,539	4.905
70	396.387,79 398.221,229	71	396.392,481 398.211,843	10.493
73	396.396,515 398.203,776	74	396.398,102 398.199,079	4.958
76	396.398,167 398.193,375	77	396.396,961 398.188,077	5.434
79	396.397,433 398.133,121	80	396.399,331 398.117,998	15.242
82	396.402,472 398.096,187	83	396.399,244 398.095,839	3.247
85	396.394,909 398.117,831	86	396.394,055 398.132,95	15.143
88	396.393,274 398.188,783	89	396.393,29 398.192,781	3.998
91	396.392,849 398.197,297	92	396.391,178 398.202,042	5.031
94	396.384,58 398.216,978	95	396.381,369 398.223,612	7.37
97	396.374,536 398.238,795	98	396.372,338 398.243,457	5.154
100	396.366,555 398.256,183	101	396.364,378 398.260,87	5.168
103	396.357,102 398.276,634	104	396.350,218 398.271,192	8.775

Punct început	X / Y	Punct sfârşit	X / Y	Lungime segment
17	396.296,632 398.216,663	18	396.294,346 398.226,746	10.339
20	396.288,13 398.236,645	21	396.280,704 398.213,258	24.538
23	396.267,845 398.174,446	24	396.268,095 398.164,808	9.641
26	396.274,964 398.150,453	27	396.281,676 398.145,148	8.555
29	396.303,453 398.134,069	30	396.315,708 398.127,438	13.934
32	396.332,015 398.117,175	33	396.340,403 398.117,053	8.389
35	396.365,566 398.114,015	36	396.370,671 398.108,669	7.392
38	396.390,972 398.084,733	39	396.405,316 398.072,583	18.798
41	396.422,025 398.061,724	42	396.422,138 398.073,074	11.351
44	396.421,655 398.094,778	45	396.421,756 398.103,457	8.68
47	396.421,348 398.126,872	48	396.420,853 398.146,375	19.509
50	396.436,378 398.167,531	51	396.435,514 398.192,663	25.147
53	396.428,932 398.220,383	54	396.416,967 398.232,218	16.829
56	396.400,402 398.260,172	57	396.396,6 398.271,952	12.378
59	396.383,389 398.280,217	60	396.375,31 398.280,027	8.081
62	396.362,997 398.274,858	63	396.366,428 398.267,453	8.161
65	396.373,295 398.252,495	66	396.376,353 398.245,496	7.638
68	396.381,33 398.234,539	69	396.384,313 398.228,177	7.027
71	396.392,481 398.211,843	72	396.395,318 398.206,479	6.068
74	396.398,102 398.199,079	75	396.398,665 398.195,962	3.167
77	396.396,961 398.188,077	78	396.396,172 398.180,315	7.802
80	396.399,331 398.117,998	81	396.401,026 398.104,651	13.454
83	396.399,244 398.095,839	84	396.397,801 398.103,308	7.607
86	396.394,055 398.132,95	87	396.392,945 398.180,956	48.019
89	396.393,29 398.192,781	90	396.393,281 398.194,979	2.198
92	396.391,178 398.202,042	93	396.388,507 398.208,048	6.573
95	396.381,369 398.223,612	96	396.377,768 398.231,5	8.671
98	396.372,338 398.243,457	99	396.369,582 398.249,556	6.693
101	396.364,378 398.260,87	102	396.360,144 398.269,681	9.776
104	396.350,218 398.271,192	105	396.349,363 398.259,032	12.19

Punct început	X / Y	Punct sfârşit	X / Y	Lungime segment
18	396.294,346 398.226,746	19	396.291,905 398.232,133	5.914
21	396.280,704 398.213,258	22	396.273,621 398.192,624	21.816
24	396.268,095 398.164,808	25	396.269,812 398.158,254	6.775
27	396.281,676 398.145,148	28	396.290,965 398.139,452	10.896
30	396.315,708 398.127,438	31	396.325,086 398.121,913	10.885
33	396.340,403 398.117,053	34	396.358,029 398.116,81	17.628
36	396.370,671 398.108,669	37	396.381,369 398.093,117	18.876
39	396.405,316 398.072,583	40	396.420,855 398.057,038	21.98
42	396.422,138 398.073,074	43	396.422,072 398.080,269	7.195
45	396.421,756 398.103,457	46	396.421,374 398.113,458	10.008
48	396.420,853 398.146,375	49	396.437,341 398.146,111	16.49
51	396.435,514 398.192,663	52	396.434,435 398.209,597	16.968
54	396.416,967 398.232,218	55	396.407,678 398.241,081	12.839
57	396.396,6 398.271,952	58	396.390,612 398.277,272	8.01
60	396.375,31 398.280,027	61	396.361,285 398.279,941	14.025
63	396.366,428 398.267,453	64	396.369,187 398.261,741	6.343
66	396.376,353 398.245,496	67	396.379,365 398.239,033	7.13
69	396.384,313 398.228,177	70	396.387,79 398.221,229	7.769
72	396.395,318 398.206,479	73	396.396,515 398.203,776	2.956
75	396.398,665 398.195,962	76	396.398,167 398.193,375	2.634
78	396.396,172 398.180,315	79	396.397,433 398.133,121	47.211
81	396.401,026 398.104,651	82	396.402,472 398.096,187	8.587
84	396.397,801 398.103,308	85	396.394,909 398.117,831	14.808
87	396.392,945 398.180,956	88	396.393,274 398.188,783	7.834
90	396.393,281 398.194,979	91	396.392,849 398.197,297	2.358
93	396.388,507 398.208,048	94	396.384,58 398.216,978	9.755
96	396.377,768 398.231,5	97	396.374,536 398.238,795	7.979
99	396.369,582 398.249,556	100	396.366,555 398.256,183	7.286
102	396.360,144 398.269,681	103	396.357,102 398.276,634	7.589
105	396.349,363 398.259,032	1	396.350,594 398.254,723	4.481

**** Lungimile segmentelor sunt determinate în planul de proiecţie Stereo 70 şi sunt rotunjite la 1 milimetru.**
***** Distanţa dintre puncte este formată din segmente cumulate ce sunt mai mici decât valoarea 1 milimetru.**

Neautorizat la publicare

DATE DESPRE IMOBILUL NR. 1119

Oficiul de Cadastru şi Publicitate Imobiliară GORJ
Biroul de Cadastru şi Publicitate Imobiliară Targu Jiu

A. Partea I. Descrierea imobilului

TEREN Extravilan
Adresa: Jud. Gorj

Nr. Crt	Nr cadastral Nr. topografic	Suprafaţa* (mp)	Observaţii / Referinţe
A1	37152	5.000	Sector cadastral:45 Teren neimprejmuit;

B. Partea II. Proprietari şi acte

Inscrieri privitoare la dreptul de proprietate şi alte drepturi reale		Referinţe
66120 / 09/07/2025		
Act Administrativ nr. TP. NR. 1522747, din 07/05/2025 emis de COMISIA JUDEȚEANĂ GORJ;		
B1	Intabulare, drept de PROPRIETATE, dobandit prin Reconstituire, cota actuala 1/1, cota initiala 1/1	A1
	1) **CIUNGU ANDREI**, bun propriu	

C. Partea III. SARCINI .

Inscrieri privind dezmembramintele dreptului de proprietate, drepturi reale de garanţie şi sarcini	Referinţe
NU SUNT	

Neutilizabil în circuitul civil

Anexa Nr. 1 La Partea I

Teren

Nr cadastral	Suprafaţa (mp)*	Observaţii / Referinţe
37152	5.000	

* Suprafaţa este determinată in planul de proiecţie Stereo 70.

DETALII LINIARE IMOBIL

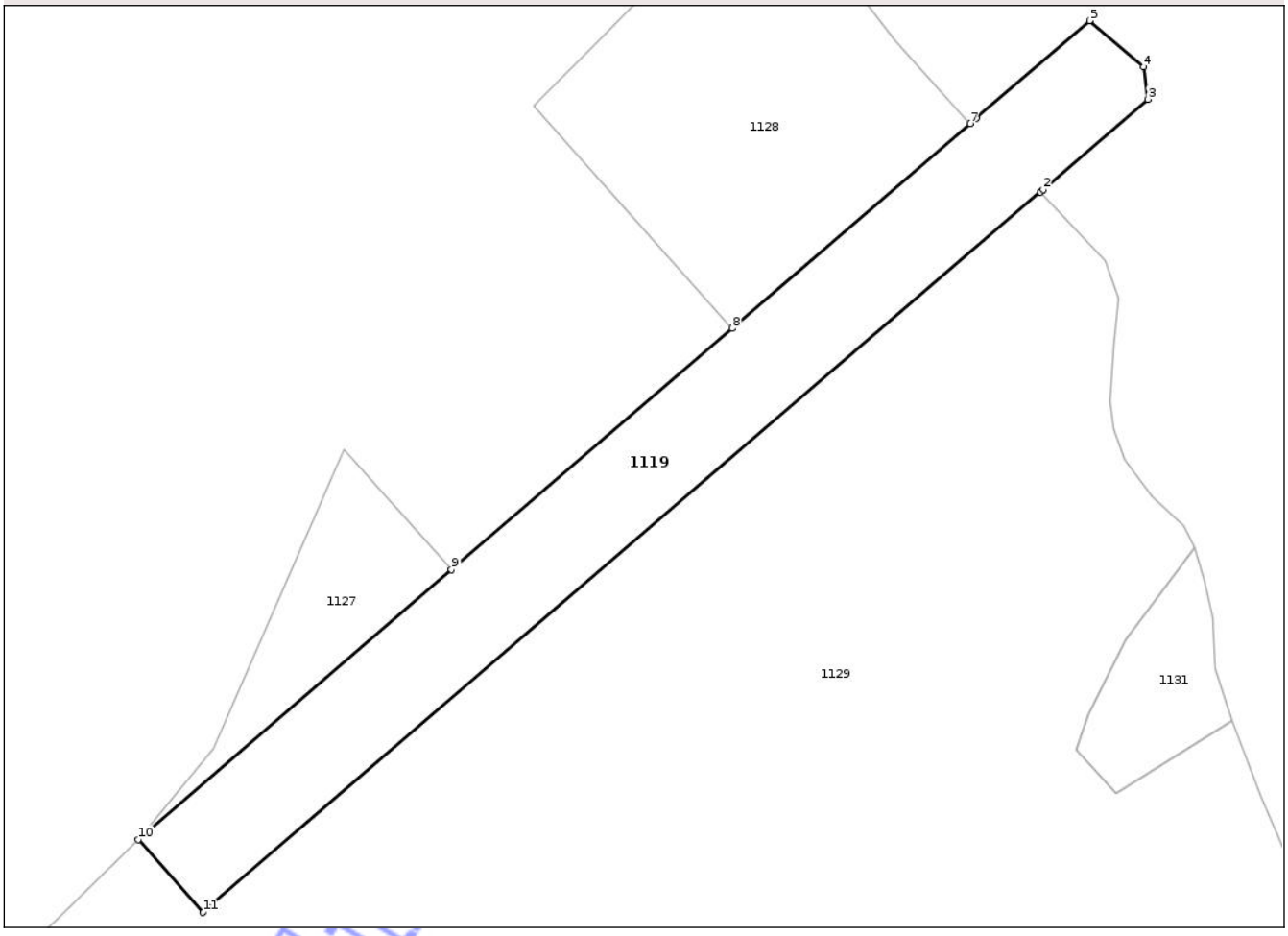

Date referitoare la teren

Crt	Categorie folosință	Intra vilan	Suprafaţa (mp)	Tarla	Parcelă	Nr. topo	Observaţii / Referinţe
1	padure	NU	4.398	37	3812/4	-	UP IV BENGEŞTI, UA 51A%=3508mp., UA 51B%=890mp.
2	padure	NU	602	11	326/1	-	UP IV BENGEŞTI, UA 51B%=602mp

Lungime Segmente

1) Valorile lungimilor segmentelor sunt obţinute din proiecţie în plan.

Punct început	X / Y	Punct sfârşit	X / Y	Lungime segment (** (m)
1	396.535,556 398.432,187	2	396.536,132 398.432,682	0.759
2	396.536,132 398.432,682	3	396.557,308 398.450,883	27.923
3	396.557,308 398.450,883	4	396.556,385 398.457,437	6.619
4	396.556,385 398.457,437	5	396.545,508 398.466,707	14.291

Document care conține date cu caracter personal, protejat de prevederile Regulamentului (UE) nr. 679/2016 și Legii 190/2018

Punct început	X / Y	Punct sfârşit	X / Y	Lungime segment (** (m)
5	396.545,508 398.466,707	6	396.522,696 398.447,1	30.08
6	396.522,696 398.447,1	7	396.521,376 398.445,966	1.74
7	396.521,376 398.445,966	8	396.473,395 398.404,726	63.269
8	396.473,395 398.404,726	9	396.416,743 398.356,033	74.702
9	396.416,743 398.356,033	10	396.353,488 398.301,666	83.408
10	396.353,488 398.301,666	11	396.366,622 398.286,989	19.696
11	396.366,622 398.286,989	1	396.535,556 398.432,187	222.758

** Lungimile segmentelor sunt determinate în planul de proiecţie Stereo 70 şi sunt rotunjite la 1 milimetru.
*** Distanţa dintre puncte este formată din segmente cumulate ce sunt mai mici decât valoarea 1 milimetru.

Neutilizabil în circuitul civil

DATE DESPRE IMOBILUL NR. 1123

Oficiul de Cadastru şi Publicitate Imobiliară GORJ
Biroul de Cadastru şi Publicitate Imobiliară Targu Jiu

A. Partea I. Descrierea imobilului

TEREN Necunoscut

Adresa: Loc. Prigoria, Jud. Gorj

Nr. Crt	Nr cadastral Nr. topografic	Suprafaţa* (mp)	Observaţii / Referinţe
A1		1.500	Sector cadastral:45 Teren neimprejmuit;

B. Partea II. Proprietari şi acte

Inscrieri privitoare la dreptul de proprietate şi alte drepturi reale		Referinţe
/		
Hotarare Judecatoreasca nr. 3241, din 07/11/2011 emis de JUDECATORIA TG CARBUNESTI;		
B1	Intabulare, drept de PROPRIETATEACTIUNE IN CONSTATARE, dobandit prin Hotarare Judecatoreasca, cota actuala 1/1	A1
	1) **NICULESCU EUGEN**	

C. Partea III. SARCINI .

Inscrieri privind dezmembramintele dreptului de proprietate, drepturi reale de garanţie şi sarcini	Referinţe
NU SUNT	

Neutilizabil în circuitul civil

Anexa Nr. 1 La Partea I

Teren

Nr cadastral	Suprafaţa (mp)*	Observaţii / Referinţe
	1.500	

* Suprafaţa este determinată in planul de proiecţie Stereo 70.

DETALII LINIARE IMOBIL

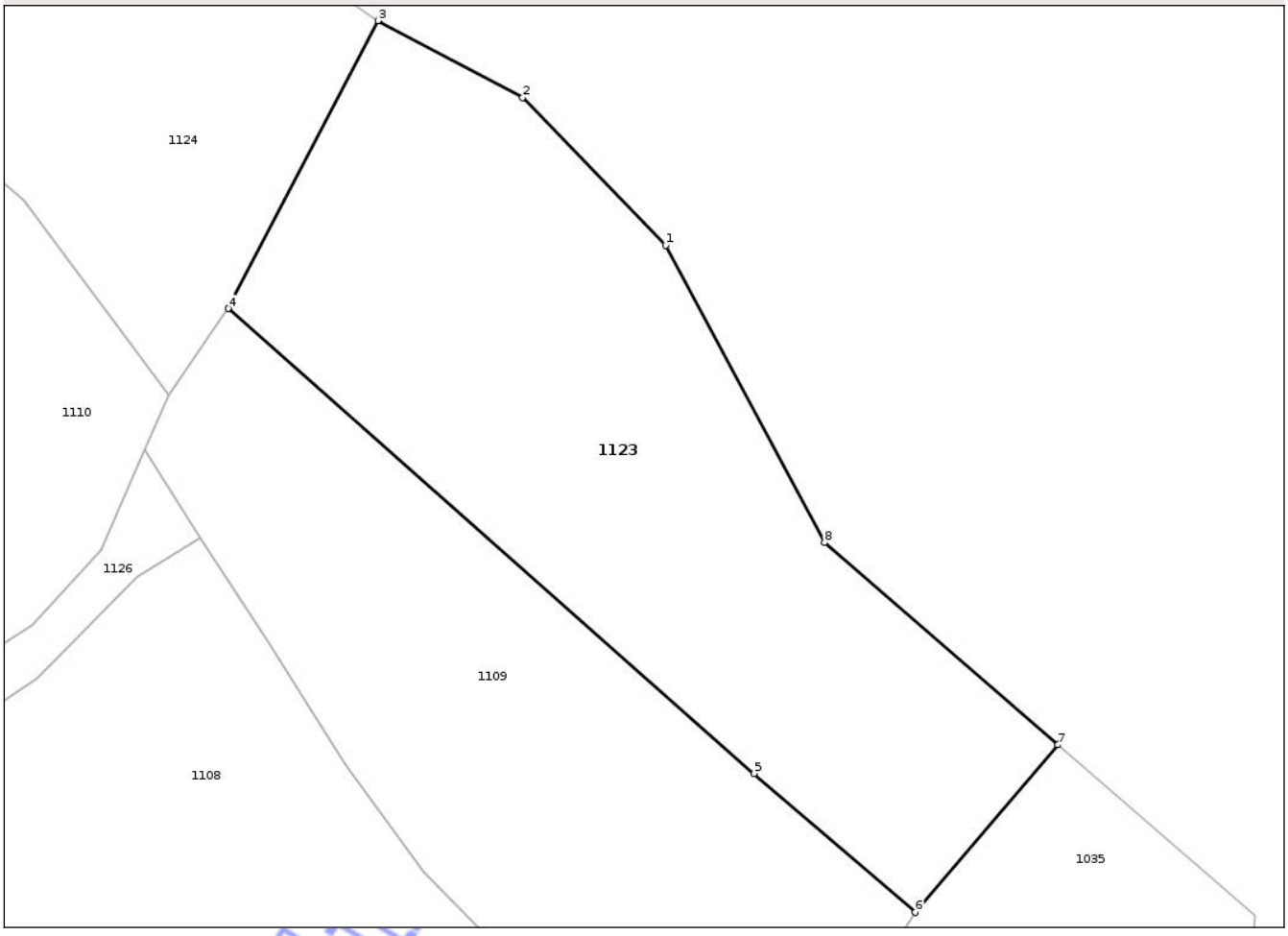

Date referitoare la teren

Crt	Categorie folosință	Intra vilan	Suprafaţa (mp)	Tarla	Parcelă	Nr. topo	Observaţii / Referinţe
1	pasune	DA	886	37	3795/1	-	
2	pasune	NU	614	37	3795/1	-	

Lungime Segmente

1) Valorile lungimilor segmentelor sunt obţinute din proiecţie în plan.

Punct început	X / Y	Punct sfârşit	X / Y	Lungime segment (** (m)
1	396.708,613 397.930,917	2	396.697,924 397.941,958	15.367
2	396.697,924 397.941,958	3	396.687,079 397.947,698	12.27
3	396.687,079 397.947,698	4	396.675,868 397.926,18	24.263
4	396.675,868 397.926,18	5	396.715,241 397.891,432	52.513

Document care conține date cu caracter personal, protejat de prevederile Regulamentului (UE) nr. 679/2016 și Legii 190/2018

Punct început	X / Y	Punct sfârşit	X / Y	Lungime segment (** (m)
5	396.715,241 397.891,432	6	396.727,293 397.881,047	15.909
6	396.727,293 397.881,047	7	396.737,986 397.893,572	16.469
7	396.737,986 397.893,572	8	396.720,497 397.908,693	23.119
8	396.720,497 397.908,693	1	396.708,613 397.930,917	25.202

** Lungimile segmentelor sunt determinate în planul de proiecţie Stereo 70 şi sunt rotunjite la 1 milimetru.
*** Distanţa dintre puncte este formată din segmente cumulate ce sunt mai mici decât valoarea 1 milimetru.

Neutilizabil în circuitul civil

DATE DESPRE IMOBILUL NR. 1124

Oficiul de Cadastru şi Publicitate Imobiliară GORJ
Biroul de Cadastru şi Publicitate Imobiliară Targu Jiu

A. Partea I. Descrierea imobilului

TEREN Necunoscut

Adresa: Loc. Prigoria, Jud. Gorj

Nr. Crt	Nr cadastral Nr. topografic	Suprafaţa* (mp)	Observaţii / Referinţe
A1		3.069	Sector cadastral:45 Teren neimprejmuit;

B. Partea II. Proprietari şi acte

Inscrieri privitoare la dreptul de proprietate şi alte drepturi reale		Referinţe
0 / 11/06/2026		
Act Administrativ nr. 5350, din 13/07/2026 emis de PRIMARIA PRIGORIA;		
B1	Inscrierea posesiei, drept de PROPRIETATE, dobandit prin Lege, cota actuala 1/1	A1
	1) **NEIDENTIFICAT NEIDENTIFICAT**	
/		
Act Normativ nr. 7, din 13/03/1996 emis de PARLAMENTUL ROMANIEI;		
B2	Se noteaza mentiunea de proprietar neidentificat	A1

C. Partea III. SARCINI .

Inscrieri privind dezmembramintele dreptului de proprietate, drepturi reale de garanţie şi sarcini	Referinţe
NU SUNT	

Neutilizabil în circuitul civil

Anexa Nr. 1 La Partea I

Teren

Nr cadastral	Suprafaţa (mp)*	Observaţii / Referinţe
	3.069	

* Suprafaţa este determinată in planul de proiecţie Stereo 70.

DETALII LINIARE IMOBIL

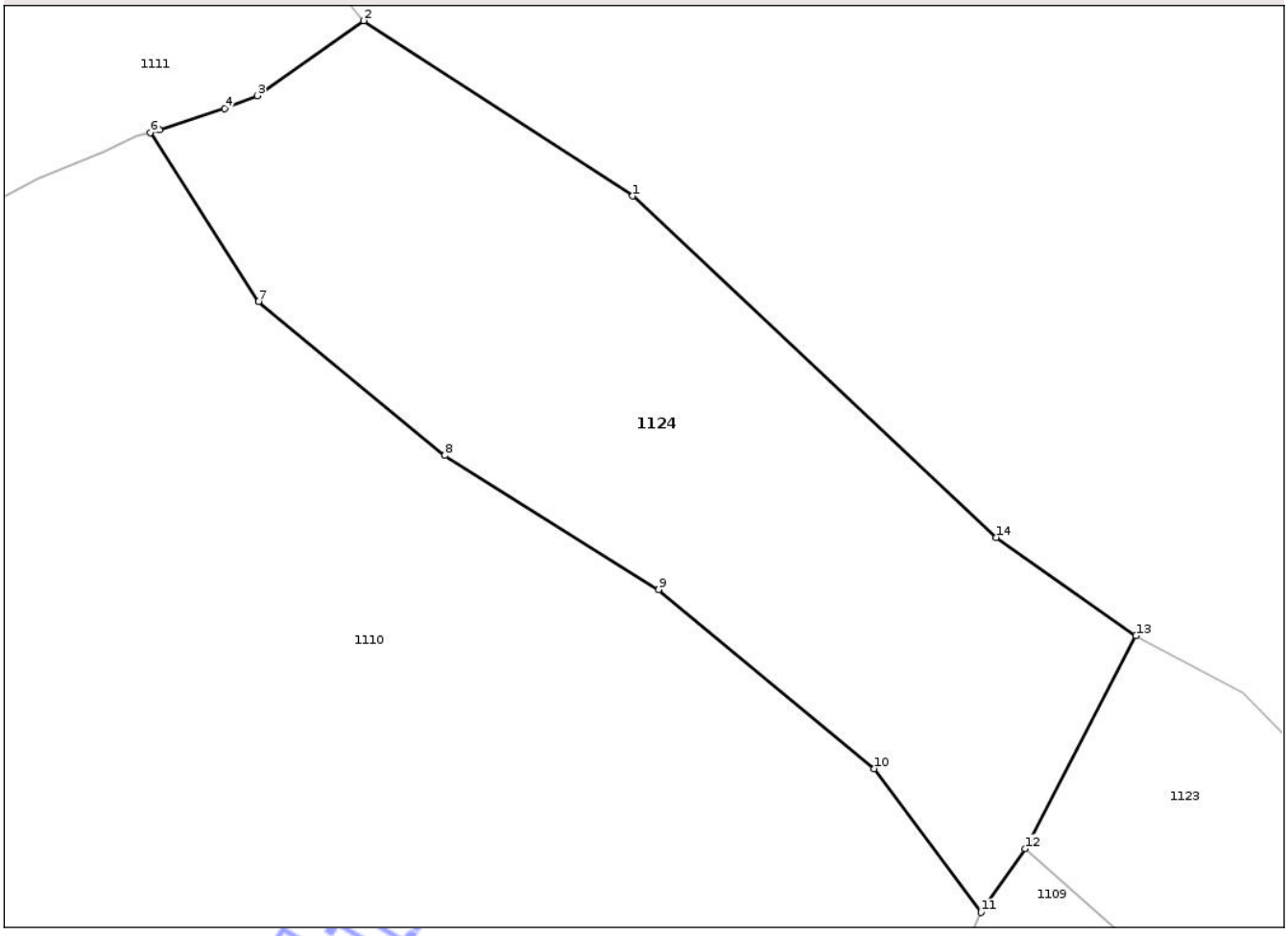

Date referitoare la teren

Crt	Categorie folosință	Intra vilan	Suprafaţa (mp)	Tarla	Parcelă	Nr. topo	Observaţii / Referinţe
1	pasune	DA	2	37	3795/2, 3796	-	
2	pasune	NU	3.067	37	3795/2, 3796	-	

Lungime Segmente

1) Valorile lungimilor segmentelor sunt obţinute din proiecţie în plan.

Punct început	X / Y	Punct sfârşit	X / Y	Lungime segment (** (m)
1	396.636,169 397.992,138	2	396.608,948 398.009,856	32.479
2	396.608,948 398.009,856	3	396.598,17 398.002,284	13.172
3	396.598,17 398.002,284	4	396.594,845 398.000,97	3.575
4	396.594,845 398.000,97	5	396.588,293 397.998,814	6.898

Document care conține date cu caracter personal, protejat de prevederile Regulamentului (UE) nr. 679/2016 și Legii 190/2018

Punct început	X / Y	Punct sfârşit	X / Y	Lungime segment (** (m)
5	396.588,293 397.998,814	6	396.587,348 397.998,54	0.984
6	396.587,348 397.998,54	7	396.598,322 397.981,49	20.276
7	396.598,322 397.981,49	8	396.617,135 397.965,901	24.432
8	396.617,135 397.965,901	9	396.638,802 397.952,358	25.551
9	396.638,802 397.952,358	10	396.660,612 397.934,256	28.344
10	396.660,612 397.934,256	11	396.671,397 397.919,74	18.084
11	396.671,397 397.919,74	12	396.675,868 397.926,18	7.84
12	396.675,868 397.926,18	13	396.687,079 397.947,698	24.263
13	396.687,079 397.947,698	14	396.672,958 397.957,638	17.269
14	396.672,958 397.957,638	1	396.636,169 397.992,138	50.435

** Lungimile segmentelor sunt determinate în planul de proiecţie Stereo 70 şi sunt rotunjite la 1 milimetru.
*** Distanţa dintre puncte este formată din segmente cumulate ce sunt mai mici decât valoarea 1 milimetru.

Neutilizabil în circuitul civil

DATE DESPRE IMOBILUL NR. 1125

Oficiul de Cadastru şi Publicitate Imobiliară GORJ
Biroul de Cadastru şi Publicitate Imobiliară Targu Jiu

A. Partea I. Descrierea imobilului

TEREN Necunoscut

Adresa: Loc. Prigoria, Jud. Gorj

Nr. Crt	Nr cadastral Nr. topografic	Suprafaţa* (mp)	Observaţii / Referinţe
A1		3.391	Sector cadastral:45 Teren neimprejmuit;

B. Partea II. Proprietari şi acte

Inscrieri privitoare la dreptul de proprietate şi alte drepturi reale		Referinţe
0 / 11/06/2026		
Act Administrativ nr. 5350, din 13/07/2026 emis de PRIMARIA PRIGORIA;		
B1	Inscrierea posesiei, drept de PROPRIETATE, dobandit prin Lege, cota actuala 1/1	A1
	1) **NEIDENTIFICAT NEIDENTIFICAT**	
/		
Act Normativ nr. 7, din 13/03/1996 emis de PARLAMENTUL ROMANIEI;		
B2	Se noteaza mentiunea de proprietar neidentificat	A1

C. Partea III. SARCINI .

Inscrieri privind dezmembramintele dreptului de proprietate, drepturi reale de garanţie şi sarcini	Referinţe
NU SUNT	

Neutilizabil în circuitul civil

Anexa Nr. 1 La Partea I

Teren

Nr cadastral	Suprafaţa (mp)*	Observaţii / Referinţe
	3.391	

* Suprafaţa este determinată in planul de proiecţie Stereo 70.

DETALII LINIARE IMOBIL

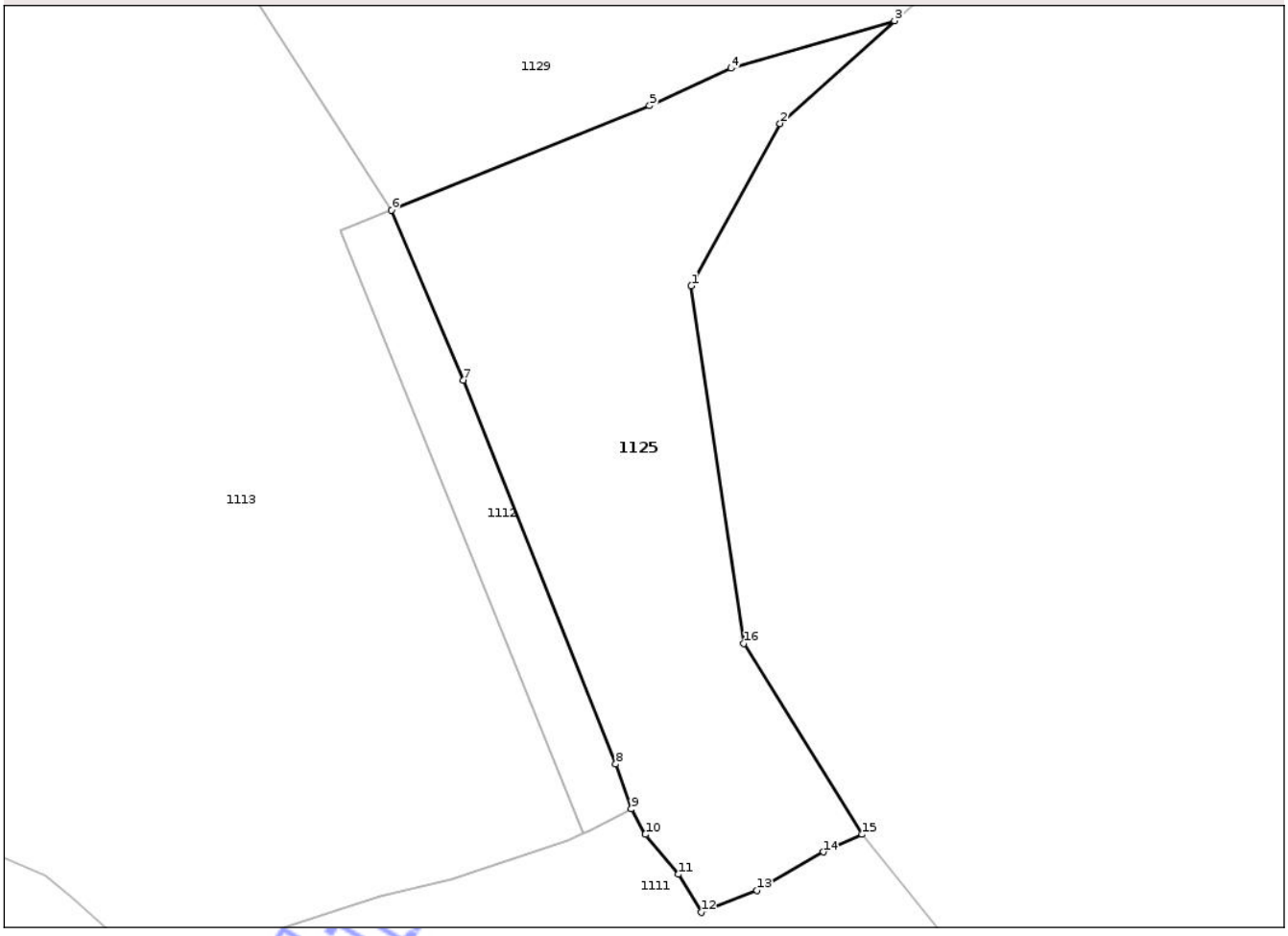

Date referitoare la teren

Crt	Categorie folosință	Intra vilan	Suprafaţa (mp)	Tarla	Parcelă	Nr. topo	Observaţii / Referinţe
1	pasune	DA	44	37	3807, ..., 3811	-	
2	pasune	NU	3.347	37	3807, ..., 3811	-	

Lungime Segmente
1) Valorile lungimilor segmentelor sunt obţinute din proiecţie în plan.

Punct început	X / Y	Punct sfârşit	X / Y	Lungime segment (** (m)
1	396.569,075 398.105,158	2	396.581,246 398.127,383	25.339
2	396.581,246 398.127,383	3	396.596,93 398.141,433	21.057
3	396.596,93 398.141,433	4	396.574,555 398.134,941	23.298
4	396.574,555 398.134,941	5	396.563,372 398.129,795	12.31

Document care conține date cu caracter personal, protejat de prevederile Regulamentului (UE) nr. 679/2016 și Legii 190/2018

Punct început	X / Y	Punct sfârşit	X / Y	Lungime segment (** (m)
5	396.563,372 398.129,795	6	396.528,023 398.115,539	38.115
6	396.528,023 398.115,539	7	396.537,877 398.092,264	25.275
7	396.537,877 398.092,264	8	396.558,73 398.039,745	56.507
8	396.558,73 398.039,745	9	396.560,873 398.033,627	6.482
9	396.560,873 398.033,627	10	396.562,798 398.030,122	3.999
10	396.562,798 398.030,122	11	396.567,306 398.024,658	7.084
11	396.567,306 398.024,658	12	396.570,457 398.019,468	6.072
12	396.570,457 398.019,468	13	396.578,061 398.022,503	8.187
13	396.578,061 398.022,503	14	396.587,144 398.027,725	10.477
14	396.587,144 398.027,725	15	396.592,459 398.030,121	5.83
15	396.592,459 398.030,121	16	396.576,288 398.056,235	30.716
16	396.576,288 398.056,235	1	396.569,075 398.105,158	49.452

** Lungimile segmentelor sunt determinate în planul de proiecţie Stereo 70 şi sunt rotunjite la 1 milimetru.
*** Distanţa dintre puncte este formată din segmente cumulate ce sunt mai mici decât valoarea 1 milimetru.

Neutilizabil în circuitul civil

DATE DESPRE IMOBILUL NR. 1126

Oficiul de Cadastru şi Publicitate Imobiliară GORJ
Biroul de Cadastru şi Publicitate Imobiliară Targu Jiu

A. Partea I. Descrierea imobilului

TEREN Intravilan

Adresa: Loc. Prigoria, Jud. Gorj

Nr. Crt	Nr cadastral Nr. topografic	Suprafaţa* (mp)	Observaţii / Referinţe
A1		445	Sector cadastral:45 Teren neimprejmuit;

B. Partea II. Proprietari şi acte

Inscrieri privitoare la dreptul de proprietate şi alte drepturi reale		Referinţe
0 / 11/06/2026		
Act Administrativ nr. 5350, din 13/07/2026 emis de PRIMARIA PRIGORIA;		
B1	Inscrierea posesiei, drept de PROPRIETATE, dobandit prin Lege, cota actuala 1/1	A1
	1) **NEIDENTIFICAT NEIDENTIFICAT**	
/		
Act Normativ nr. 7, din 13/03/1996 emis de PARLAMENTUL ROMANIEI;		
B2	Se noteaza mentiunea de proprietar neidentificat	A1

C. Partea III. SARCINI .

Inscrieri privind dezmembramintele dreptului de proprietate, drepturi reale de garanţie şi sarcini	Referinţe
NU SUNT	

Neutilizabil în circuitul civil

Anexa Nr. 1 La Partea I

Teren

Nr cadastral	Suprafaţa (mp)*	Observaţii / Referinţe
	445	

* Suprafaţa este determinată in planul de proiecţie Stereo 70.

DETALII LINIARE IMOBIL

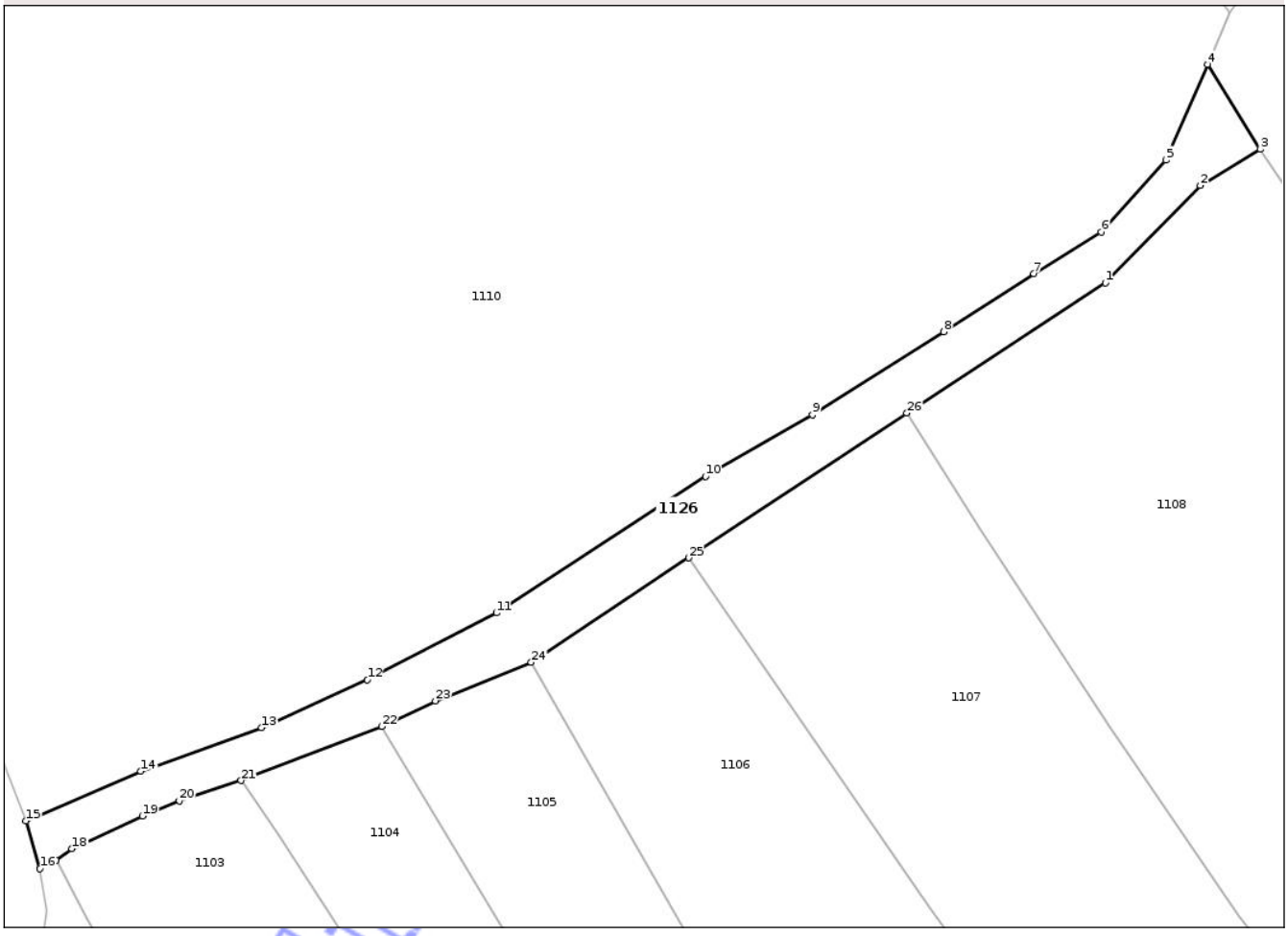

Date referitoare la teren

Crt	Categorie folosință	Intra vilan	Suprafaţa (mp)	Tarla	Parcelă	Nr. topo	Observaţii / Referinţe
1	drum	DA	445	37	3792	-	

Lungime Segmente

1) Valorile lungimilor segmentelor sunt obţinute din proiecţie în plan.

Punct început	X / Y	Punct sfârşit	X / Y	Lungime segment (** (m)
1	396.661,583 397.898,506	2	396.669,058 397.906,162	10.7
3	396.673,773 397.909,022	4	396.669,627 397.915,684	7.847
5	396.666,345 397.908,16	6	396.661,245 397.902,509	7.612
7	396.655,957 397.899,237	8	396.648,857 397.894,678	8.438
9	396.638,521 397.888,139	10	396.630,101 397.883,294	9.714

Punct început	X / Y	Punct sfârşit	X / Y	Lungime segment (** (m)
2	396.669,058 397.906,162	3	396.673,773 397.909,022	5.515
4	396.669,627 397.915,684	5	396.666,345 397.908,16	8.209
6	396.661,245 397.902,509	7	396.655,957 397.899,237	6.218
8	396.648,857 397.894,678	9	396.638,521 397.888,139	12.231
10	396.630,101 397.883,294	11	396.613,656 397.872,572	19.632

Document care conține date cu caracter personal, protejat de prevederile Regulamentului (UE) nr. 679/2016 și Legii 190/2018

Punct început	X / Y	Punct sfârşit	X / Y	Lungime segment (** (m)
11	396.613,656 397.872,572	12	396.603,499 397.867,296	11.446
13	396.595,169 397.863,547	14	396.585,668 397.860,12	10.1
15	396.576,616 397.856,213	16	396.577,727 397.852,459	3.915
17	396.578,984 397.853,119	18	396.580,249 397.854,033	1.561
19	396.585,779 397.856,593	20	396.588,692 397.857,794	3.151
21	396.593,564 397.859,385	22	396.604,64 397.863,637	11.864
23	396.608,837 397.865,655	24	396.616,38 397.868,681	8.127
25	396.628,791 397.876,899	26	396.645,966 397.888,273	20.6

Punct început	X / Y	Punct sfârşit	X / Y	Lungime segment (** (m)
12	396.603,499 397.867,296	13	396.595,169 397.863,547	9.135
14	396.585,668 397.860,12	15	396.576,616 397.856,213	9.859
16	396.577,727 397.852,459	17	396.578,984 397.853,119	1.42
18	396.580,249 397.854,033	19	396.585,779 397.856,593	6.094
20	396.588,692 397.857,794	21	396.593,564 397.859,385	5.125
22	396.604,64 397.863,637	23	396.608,837 397.865,655	4.657
24	396.616,38 397.868,681	25	396.628,791 397.876,899	14.885
26	396.645,966 397.888,273	1	396.661,583 397.898,506	18.671

**** Lungimile segmentelor sunt determinate în planul de proiecţie Stereo 70 şi sunt rotunjite la 1 milimetru.**
***** Distanţa dintre puncte este formată din segmente cumulate ce sunt mai mici decât valoarea 1 milimetru.**

Neutilizabil în circuitul civil

DATE DESPRE IMOBILUL NR. 1127

Oficiul de Cadastru şi Publicitate Imobiliară GORJ
Biroul de Cadastru şi Publicitate Imobiliară Targu Jiu

A. Partea I. Descrierea imobilului

TEREN Extravilan
Adresa: Jud. Gorj

Nr. Crt	Nr cadastral Nr. topografic	Suprafaţa* (mp)	Observaţii / Referinţe
A1		1.132	Sector cadastral:45 Teren neimprejmuit;

B. Partea II. Proprietari şi acte

Inscrieri privitoare la dreptul de proprietate şi alte drepturi reale		Referinţe
0 / 11/06/2026		
Act Administrativ nr. 5350, din 13/07/2026 emis de PRIMARIA PRIGORIA;		
B1	Inscrierea posesiei, drept de PROPRIETATE, dobandit prin Lege, cota actuala 1/1	A1
	1) **NEIDENTIFICAT NEIDENTIFICAT**	
/		
Act Normativ nr. 7, din 13/03/1996 emis de PARLAMENTUL ROMANIEI;		
B2	Se noteaza mentiunea de proprietar neidentificat	A1

C. Partea III. SARCINI .

Inscrieri privind dezmembramintele dreptului de proprietate, drepturi reale de garanţie şi sarcini	Referinţe
NU SUNT	

Neutilizabil în circuitul civil

Anexa Nr. 1 La Partea I

Teren

Nr cadastral	Suprafaţa (mp)*	Observaţii / Referinţe
	1.132	

* Suprafaţa este determinată in planul de proiecţie Stereo 70.

DETALII LINIARE IMOBIL

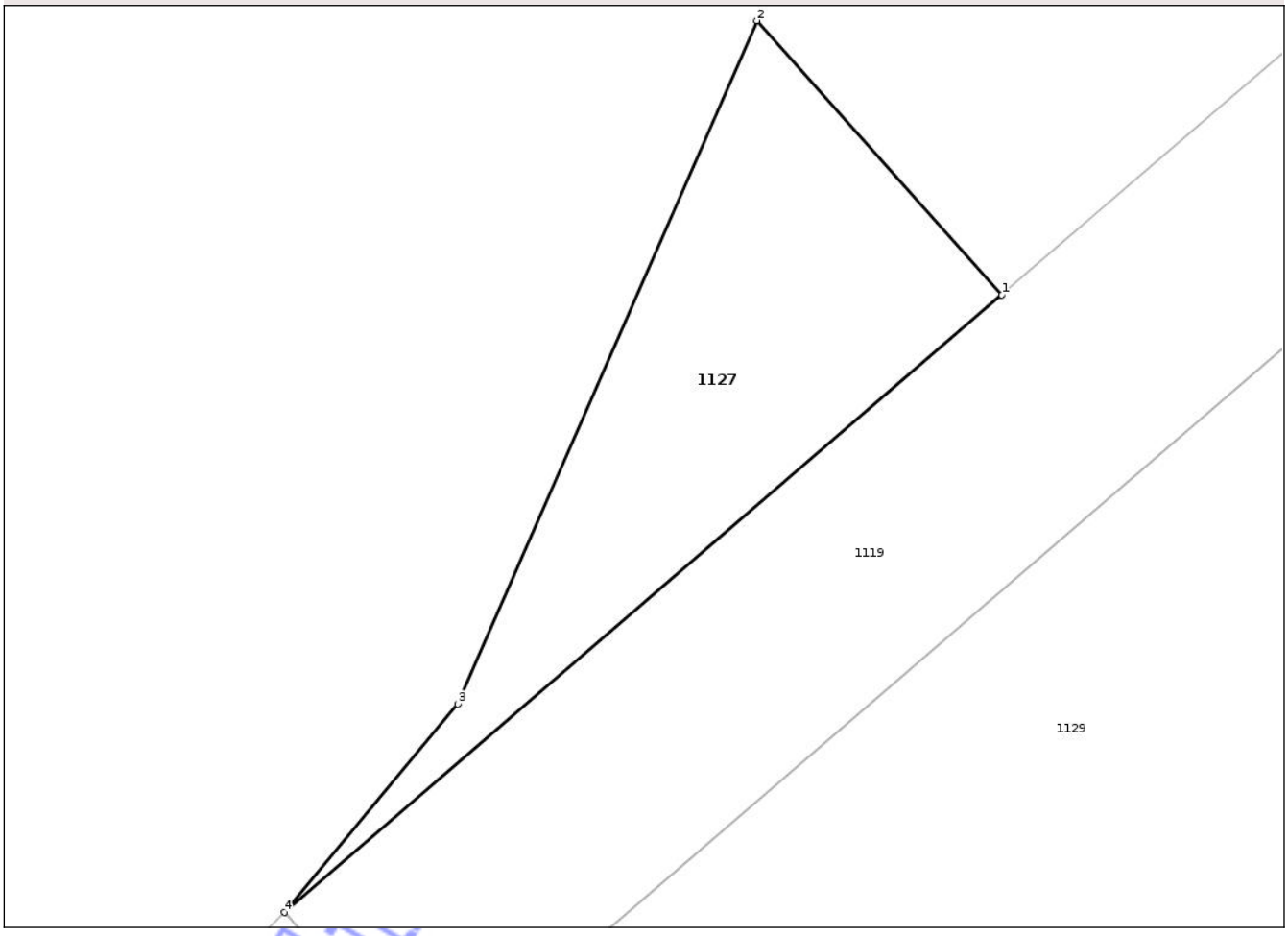

Date referitoare la teren

Crt	Categorie folosință	Intra vilan	Suprafaţa (mp)	Tarla	Parcelă	Nr. topo	Observaţii / Referinţe
1	padure	NU	1.132	37	3812/5	-	

Lungime Segmente
1) Valorile lungimilor segmentelor sunt obţinute din proiecţie în plan.

Punct început	X / Y	Punct sfârşit	X / Y	Lungime segment (** (m)
1	396.416,743 398.356,033	2	396.395,138 398.380,175	32.398
2	396.395,138 398.380,175	3	396.368,785 398.320,0	65.693
3	396.368,785 398.320,0	4	396.353,488 398.301,666	23.877
4	396.353,488 398.301,666	1	396.416,743 398.356,033	83.408

**** Lungimile segmentelor sunt determinate în planul de proiecţie Stereo 70 şi sunt rotunjite la 1 milimetru.**

Document care conține date cu caracter personal, protejat de prevederile Regulamentului (UE) nr. 679/2016 și Legii 190/2018

***** Distanţa dintre puncte este formată din segmente cumulate ce sunt mai mici decât valoarea 1 milimetru.**

Neutilizabil în circuitul civil

DATE DESPRE IMOBILUL NR. 1128

Oficiul de Cadastru şi Publicitate Imobiliară GORJ
Biroul de Cadastru şi Publicitate Imobiliară Targu Jiu

A. Partea I. Descrierea imobilului

TEREN Extravilan
Adresa: Jud. Gorj

Nr. Crt	Nr cadastral Nr. topografic	Suprafaţa* (mp)	Observaţii / Referinţe
A1		4.185	Sector cadastral:45 Teren neimprejmuit;

B. Partea II. Proprietari şi acte

Inscrieri privitoare la dreptul de proprietate şi alte drepturi reale		Referinţe
0 / 11/06/2026		
Act Administrativ nr. 5350, din 13/07/2026 emis de PRIMARIA PRIGORIA;		
B1	Inscrierea posesiei, drept de PROPRIETATE, dobandit prin Lege, cota actuala 1/1	A1
	1) **NEIDENTIFICAT NEIDENTIFICAT**	
/		
Act Normativ nr. 7, din 13/03/1996 emis de PARLAMENTUL ROMANIEI;		
B2	Se noteaza mentiunea de proprietar neidentificat	A1

C. Partea III. SARCINI .

Inscrieri privind dezmembramintele dreptului de proprietate, drepturi reale de garanţie şi sarcini	Referinţe
NU SUNT	

Neutilizabil în circuitul civil

Anexa Nr. 1 La Partea I

Teren

Nr cadastral	Suprafaţa (mp)*	Observaţii / Referinţe
	4.185	

* Suprafaţa este determinată in planul de proiecţie Stereo 70.

DETALII LINIARE IMOBIL

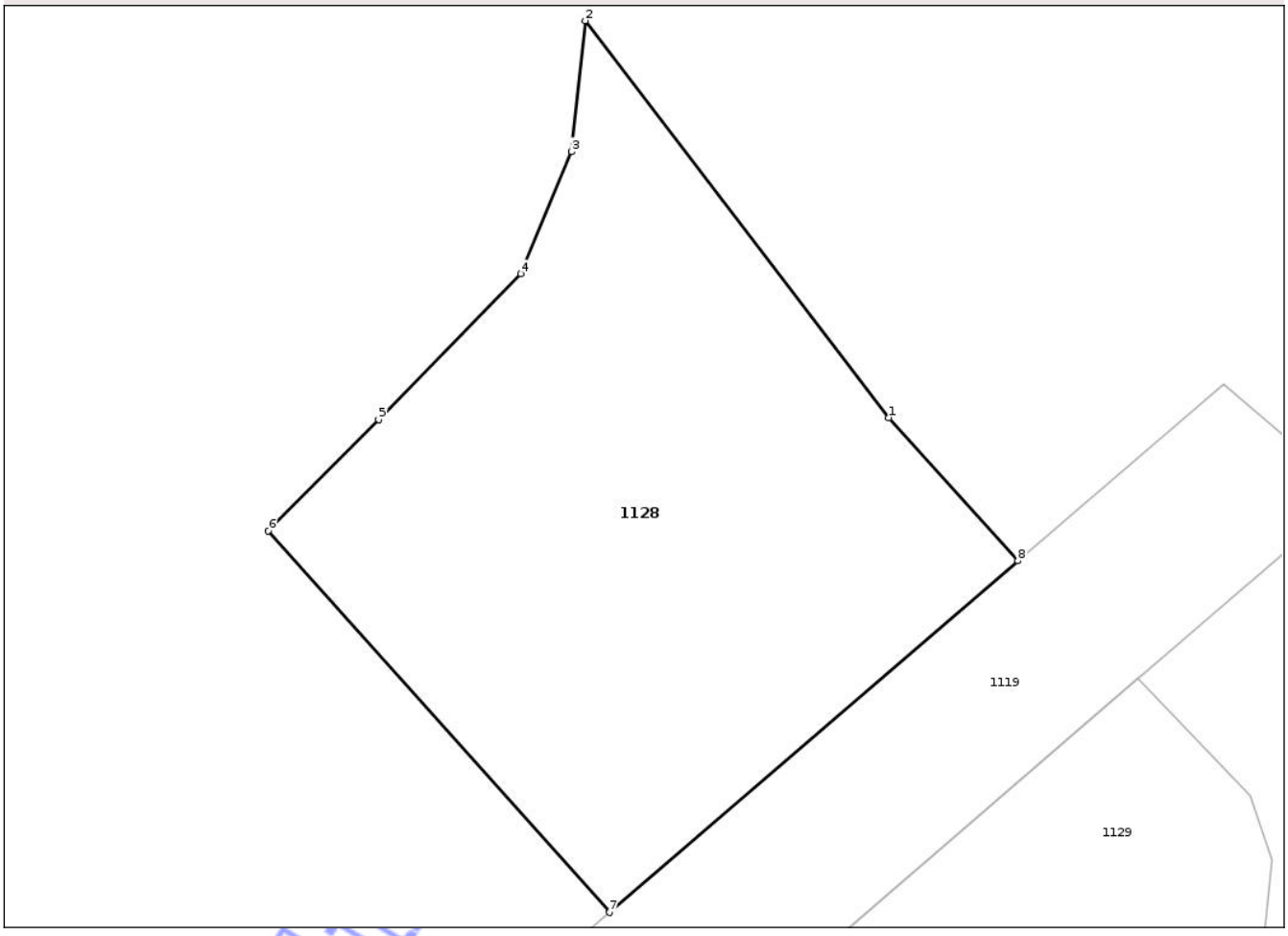

Date referitoare la teren

Crt	Categorie folosință	Intra vilan	Suprafaţa (mp)	Tarla	Parcelă	Nr. topo	Observaţii / Referinţe
1	padure	NU	4.185	37	3812/6, 3813, 3814	-	

Lungime Segmente
1) Valorile lungimilor segmentelor sunt obţinute din proiecţie în plan.

Punct început	X / Y	Punct sfârşit	X / Y	Lungime segment (** (m)
1	396.506,208 398.462,775	2	396.470,564 398.509,349	58.648
2	396.470,564 398.509,349	3	396.468,969 398.493,973	15.459
3	396.468,969 398.493,973	4	396.462,995 398.479,643	15.525
4	396.462,995 398.479,643	5	396.446,268 398.462,526	23.933
5	396.446,268 398.462,526	6	396.433,323 398.449,503	18.362

Document care conține date cu caracter personal, protejat de prevederile Regulamentului (UE) nr. 679/2016 și Legii 190/2018

Punct început	X / Y	Punct sfârşit	X / Y	Lungime segment (** (m)
6	396.433,323 398.449,503	7	396.473,395 398.404,726	60.089
7	396.473,395 398.404,726	8	396.521,376 398.445,966	63.269
8	396.521,376 398.445,966	1	396.506,208 398.462,775	22.641

** Lungimile segmentelor sunt determinate în planul de proiecţie Stereo 70 şi sunt rotunjite la 1 milimetru.
*** Distanţa dintre puncte este formată din segmente cumulate ce sunt mai mici decât valoarea 1 milimetru.

Neutilizabil în circuitul civil

DATE DESPRE IMOBILUL NR. 1129

Oficiul de Cadastru şi Publicitate Imobiliară GORJ
Biroul de Cadastru şi Publicitate Imobiliară Targu Jiu

A. Partea I. Descrierea imobilului

TEREN Extravilan
Adresa: Jud. Gorj

Nr. Crt	Nr cadastral Nr. topografic	Suprafaţa* (mp)	Observaţii / Referinţe
A1		40.245	Sector cadastral:45 Teren neimprejmuit;

B. Partea II. Proprietari şi acte

Inscrieri privitoare la dreptul de proprietate şi alte drepturi reale		Referinţe
0 / 11/06/2026		
Act Administrativ nr. 5350, din 13/07/2026 emis de PRIMARIA PRIGORIA;		
B1	Inscrierea posesiei, drept de PROPRIETATE, dobandit prin Lege, cota actuala 1/1	A1
	1) **NEIDENTIFICAT NEIDENTIFICAT**	
/		
Act Normativ nr. 7, din 13/03/1996 emis de PARLAMENTUL ROMANIEI;		
B2	Se noteaza mentiunea de proprietar neidentificat	A1

C. Partea III. SARCINI .

Inscrieri privind dezmembramintele dreptului de proprietate, drepturi reale de garanţie şi sarcini	Referinţe
NU SUNT	

Neutilizabil în circuitul civil

Anexa Nr. 1 La Partea I

Teren

Nr cadastral	Suprafaţa (mp)*	Observaţii / Referinţe
	40.245	

* Suprafaţa este determinată in planul de proiecţie Stereo 70.

DETALII LINIARE IMOBIL

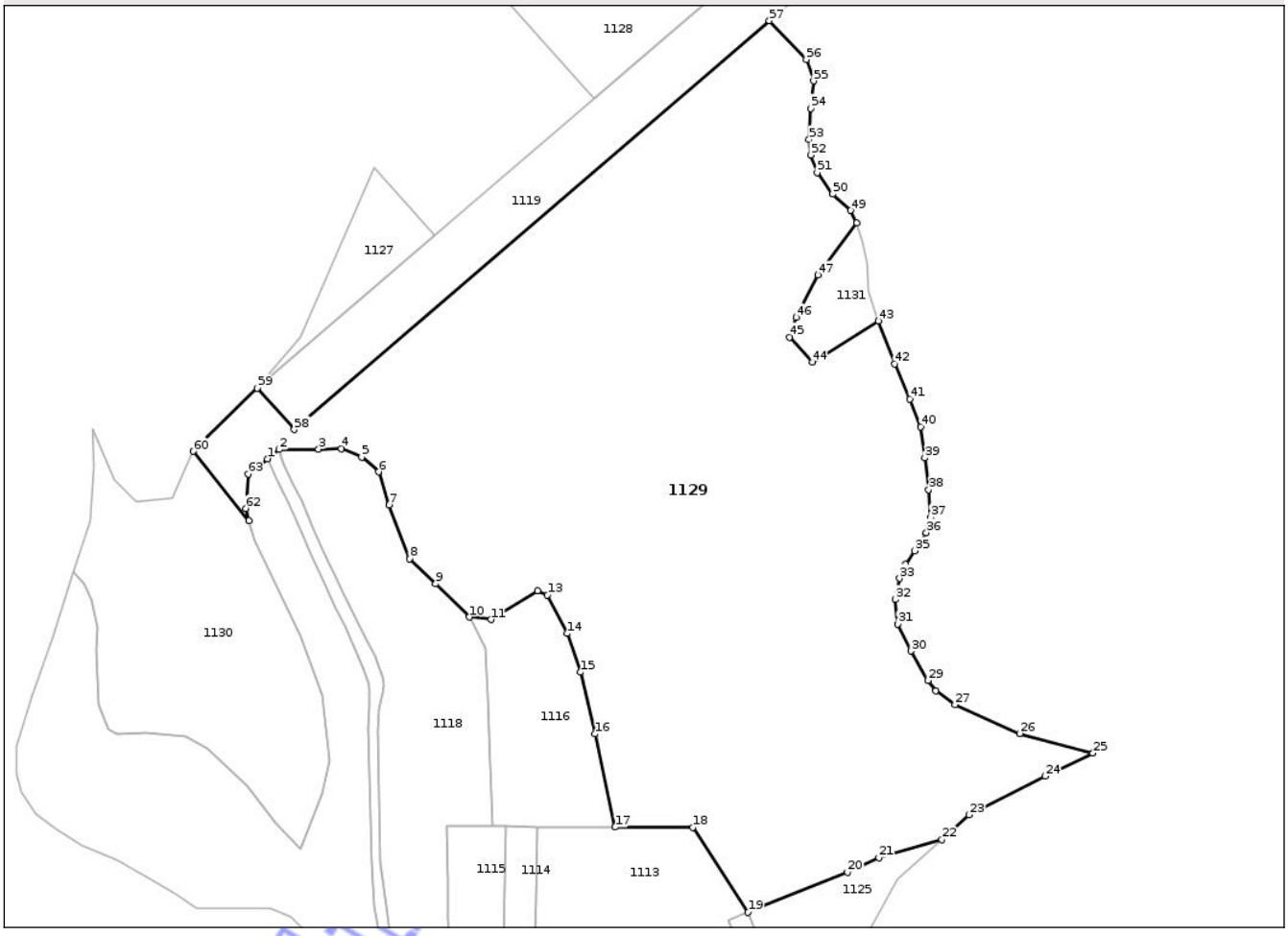

Date referitoare la teren

Crt	Categorie folosință	Intra vilan	Suprafaţa (mp)	Tarla	Parcelă	Nr. topo	Observaţii / Referinţe
1	padure	NU	40.245	37	3812/7	-	

Lungime Segmente

1) Valorile lungimilor segmentelor sunt obţinute din proiecţie în plan.

Punct început	X / Y	Punct sfârşit	X / Y	Lungime segment
1	396.357,102 398.276,634	2	396.361,285 398.279,941	5.332
4	396.383,389 398.280,217	5	396.390,612 398.277,272	7.8
7	396.400,402 398.260,172	8	396.407,678 398.241,081	20.431
10	396.428,932 398.220,383	11	396.436,593 398.219,52	7.709
13	396.456,665 398.228,257	14	396.463,679 398.214,558	15.39
16	396.473,636 398.178,883	17	396.480,745 398.145,832	33.807

Punct început	X / Y	Punct sfârşit	X / Y	Lungime segment
2	396.361,285 398.279,941	3	396.375,31 398.280,027	14.025
5	396.390,612 398.277,272	6	396.396,6 398.271,952	8.01
8	396.407,678 398.241,081	9	396.416,967 398.232,218	12.839
11	396.436,593 398.219,52	12	396.453,104 398.229,767	19.432
14	396.463,679 398.214,558	15	396.468,363 398.200,806	14.528
17	396.480,745 398.145,832	18	396.508,406 398.145,768	27.661

Punct început	X / Y	Punct sfârşit	X / Y	Lungime segment
3	396.375,31 398.280,027	4	396.383,389 398.280,217	8.081
6	396.396,6 398.271,952	7	396.400,402 398.260,172	12.378
9	396.416,967 398.232,218	10	396.428,932 398.220,383	16.829
12	396.453,104 398.229,767	13	396.456,665 398.228,257	3.868
15	396.468,363 398.200,806	16	396.473,636 398.178,883	22.548
18	396.508,406 398.145,768	19	396.528,023 398.115,539	36.036

Document care conține date cu caracter personal, protejat de prevederile Regulamentului (UE) nr. 679/2016 și Legii 190/2018

Punct început	X / Y	Punct sfârşit	X / Y	Lungime segment
19	396.528,023 398.115,539	20	396.563,372 398.129,795	38.115
22	396.596,93 398.141,433	23	396.606,646 398.150,137	13.045
25	396.650,672 398.172,074	26	396.624,579 398.179,015	27.0
28	396.594,791 398.194,297	29	396.592,002 398.197,864	4.528
31	396.581,132 398.217,881	32	396.580,282 398.226,622	8.782
34	396.583,924 398.239,126	35	396.587,184 398.243,901	5.782
37	396.592,739 398.255,711	38	396.592,214 398.265,685	9.988
40	396.589,326 398.287,995	41	396.585,555 398.297,831	10.534
43	396.574,348 398.325,514	44	396.550,857 398.311,001	27.613
46	396.545,152 398.326,842	47	396.552,888 398.341,843	16.878
49	396.564,445 398.364,776	50	396.558,13 398.370,651	8.625
52	396.550,321 398.384,504	53	396.549,725 398.390,016	5.544
55	396.551,265 398.410,822	56	396.548,702 398.418,425	8.023
58	396.366,622 398.286,989	59	396.353,488 398.301,666	19.696
61	396.350,594 398.254,723	62	396.349,363 398.259,032	4.481

Punct început	X / Y	Punct sfârşit	X / Y	Lungime segment
20	396.563,372 398.129,795	21	396.574,555 398.134,941	12.31
23	396.606,646 398.150,137	24	396.633,634 398.163,895	30.292
26	396.624,579 398.179,015	27	396.601,619 398.189,295	25.156
29	396.592,002 398.197,864	30	396.585,881 398.208,344	12.137
32	396.580,282 398.226,622	33	396.581,901 398.234,126	7.677
35	396.587,184 398.243,901	36	396.591,399 398.250,417	7.76
38	396.592,214 398.265,685	39	396.590,814 398.276,971	11.373
41	396.585,555 398.297,831	42	396.580,128 398.310,342	13.637
44	396.550,857 398.311,001	45	396.542,808 398.319,832	11.949
47	396.552,888 398.341,843	48	396.566,696 398.360,402	23.132
50	396.558,13 398.370,651	51	396.552,566 398.378,275	9.438
53	396.549,725 398.390,016	54	396.550,271 398.401,04	11.038
56	396.548,702 398.418,425	57	396.535,556 398.432,187	19.032
59	396.353,488 398.301,666	60	396.330,685 398.279,254	31.973
62	396.349,363 398.259,032	63	396.350,218 398.271,192	12.19

Punct început	X / Y	Punct sfârşit	X / Y	Lungime segment
21	396.574,555 398.134,941	22	396.596,93 398.141,433	23.298
24	396.633,634 398.163,895	25	396.650,672 398.172,074	18.899
27	396.601,619 398.189,295	28	396.594,791 398.194,297	8.464
30	396.585,881 398.208,344	31	396.581,132 398.217,881	10.654
33	396.581,901 398.234,126	34	396.583,924 398.239,126	5.394
36	396.591,399 398.250,417	37	396.592,739 398.255,711	5.461
39	396.590,814 398.276,971	40	396.589,326 398.287,995	11.124
42	396.580,128 398.310,342	43	396.574,348 398.325,514	16.236
45	396.542,808 398.319,832	46	396.545,152 398.326,842	7.392
48	396.566,696 398.360,402	49	396.564,445 398.364,776	4.919
51	396.552,566 398.378,275	52	396.550,321 398.384,504	6.621
54	396.550,271 398.401,04	55	396.551,265 398.410,822	9.832
57	396.535,556 398.432,187	58	396.366,622 398.286,989	222.758
60	396.330,685 398.279,254	61	396.350,594 398.254,723	31.593
63	396.350,218 398.271,192	1	396.357,102 398.276,634	8.775

**** Lungimile segmentelor sunt determinate în planul de proiecţie Stereo 70 şi sunt rotunjite la 1 milimetru.**
***** Distanţa dintre puncte este formată din segmente cumulate ce sunt mai mici decât valoarea 1 milimetru.**

Neutilizabil în circuitul civil

DATE DESPRE IMOBILUL NR. 1130

Oficiul de Cadastru şi Publicitate Imobiliară GORJ
Biroul de Cadastru şi Publicitate Imobiliară Targu Jiu

A. Partea I. Descrierea imobilului

TEREN Extravilan

Adresa: Jud. Gorj

Nr. Crt	Nr cadastral Nr. topografic	Suprafaţa* (mp)	Observaţii / Referinţe
A1		7.160	Sector cadastral:45 Teren neimprejmuit;

B. Partea II. Proprietari şi acte

Inscrieri privitoare la dreptul de proprietate şi alte drepturi reale		Referinţe
/		
Act Administrativ nr. 1517304, din 29/04/2009 emis de COMISIA JUDETEANA GORJ;		
B1	Intabulare, drept de PROPRIETATE, dobandit prin Reconstituire, cota actuala 1/1	A1
	1) **NEACŞU VINTILĂ** 2) **NEACŞU FLOAREA** 3) **MOST. LUI IJEAC ELISABETA**	

C. Partea III. SARCINI .

Inscrieri privind dezmembramintele dreptului de proprietate, drepturi reale de garanţie şi sarcini	Referinţe
NU SUNT	

Neutilizabil în circuitul civil

Anexa Nr. 1 La Partea I

Teren

Nr cadastral	Suprafaţa (mp)*	Observaţii / Referinţe
	7.160	

* Suprafaţa este determinată in planul de proiecţie Stereo 70.

DETALII LINIARE IMOBIL

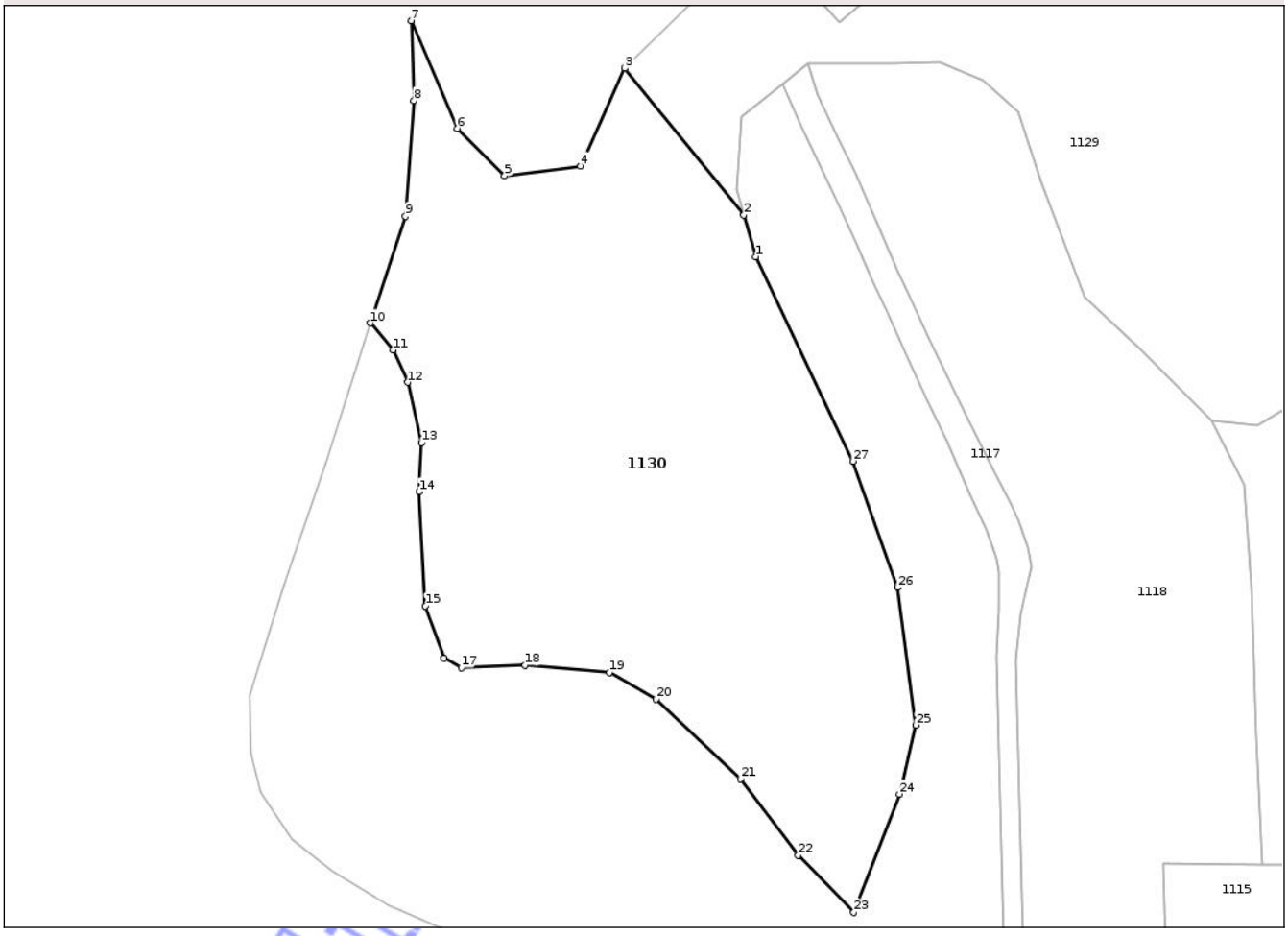

Date referitoare la teren

Crt	Categorie folosință	Intra vilan	Suprafaţa (mp)	Tarla	Parcelă	Nr. topo	Observaţii / Referinţe
1	padure	NU	7.160	37	3812/1	-	

Lungime Segmente
1) Valorile lungimilor segmentelor sunt obţinute din proiecţie în plan.

Punct început	X / Y	Punct sfârşit	X / Y	Lungime segment (** (m)
1	396.352,594 398.247,727	2	396.350,594 398.254,723	7.276
3	396.330,685 398.279,254	4	396.323,277 398.262,85	17.999
5	396.310,577 398.261,262	6	396.302,639 398.269,2	11.226
7	396.294,946 398.287,182	8	396.295,391 398.273,807	13.382
9	396.293,934 398.254,495	10	396.288,13 398.236,645	18.77

Punct început	X / Y	Punct sfârşit	X / Y	Lungime segment (** (m)
2	396.350,594 398.254,723	3	396.330,685 398.279,254	31.593
4	396.323,277 398.262,85	5	396.310,577 398.261,262	12.799
6	396.302,639 398.269,2	7	396.294,946 398.287,182	19.558
8	396.295,391 398.273,807	9	396.293,934 398.254,495	19.367
10	396.288,13 398.236,645	11	396.291,905 398.232,133	5.883

Document care conține date cu caracter personal, protejat de prevederile Regulamentului (UE) nr. 679/2016 și Legii 190/2018

Punct început	X / Y	Punct sfârşit	X / Y	Lungime segment (** (m)
11	396.291,905 398.232,133	12	396.294,346 398.226,746	5.914
13	396.296,632 398.216,663	14	396.296,229 398.208,462	8.211
15	396.297,305 398.189,371	16	396.300,398 398.180,632	9.27
17	396.303,357 398.179,019	18	396.313,983 398.179,422	10.634
19	396.328,106 398.178,212	20	396.335,907 398.173,776	8.974
21	396.350,03 398.160,466	22	396.359,715 398.147,694	16.029
23	396.368,996 398.138,148	24	396.376,662 398.157,911	21.198
25	396.379,352 398.169,473	26	396.376,393 398.192,463	23.18
27	396.368,861 398.213,57	1	396.352,594 398.247,727	37.833

Punct început	X / Y	Punct sfârşit	X / Y	Lungime segment (** (m)
12	396.294,346 398.226,746	13	396.296,632 398.216,663	10.339
14	396.296,229 398.208,462	15	396.297,305 398.189,371	19.121
16	396.300,398 398.180,632	17	396.303,357 398.179,019	3.37
18	396.313,983 398.179,422	19	396.328,106 398.178,212	14.175
20	396.335,907 398.173,776	21	396.350,03 398.160,466	19.407
22	396.359,715 398.147,694	23	396.368,996 398.138,148	13.314
24	396.376,662 398.157,911	25	396.379,352 398.169,473	11.871
26	396.376,393 398.192,463	27	396.368,861 398.213,57	22.411

** Lungimile segmentelor sunt determinate în planul de proiecţie Stereo 70 şi sunt rotunjite la 1 milimetru.
*** Distanţa dintre puncte este formată din segmente cumulate ce sunt mai mici decât valoarea 1 milimetru.

Neutilizabil în circuitul civil

DATE DESPRE IMOBILUL NR. 1131

Oficiul de Cadastru şi Publicitate Imobiliară GORJ
Biroul de Cadastru şi Publicitate Imobiliară Targu Jiu

A. Partea I. Descrierea imobilului

TEREN Extravilan
Adresa: Jud. Gorj

Nr. Crt	Nr cadastral Nr. topografic	Suprafaţa* (mp)	Observaţii / Referinţe
A1		800	Sector cadastral:45 Teren neimprejmuit;

B. Partea II. Proprietari şi acte

Inscrieri privitoare la dreptul de proprietate şi alte drepturi reale		Referinţe
/		
Act Administrativ nr. 49, din 15/04/2005 emis de COMISIA JUDETEANA GORJ;		
B1	Intabulare, drept de PROPRIETATE, dobandit prin Reconstituire, cota actuala 1/1	A1
	1) **BANŢA TITU**	

C. Partea III. SARCINI .

Inscrieri privind dezmembramintele dreptului de proprietate, drepturi reale de garanţie şi sarcini	Referinţe
NU SUNT	

Neutilizabil în circuitul civil

Anexa Nr. 1 La Partea I

Teren

Nr cadastral	Suprafaţa (mp)*	Observaţii / Referinţe
	800	

* Suprafaţa este determinată in planul de proiecţie Stereo 70.

DETALII LINIARE IMOBIL

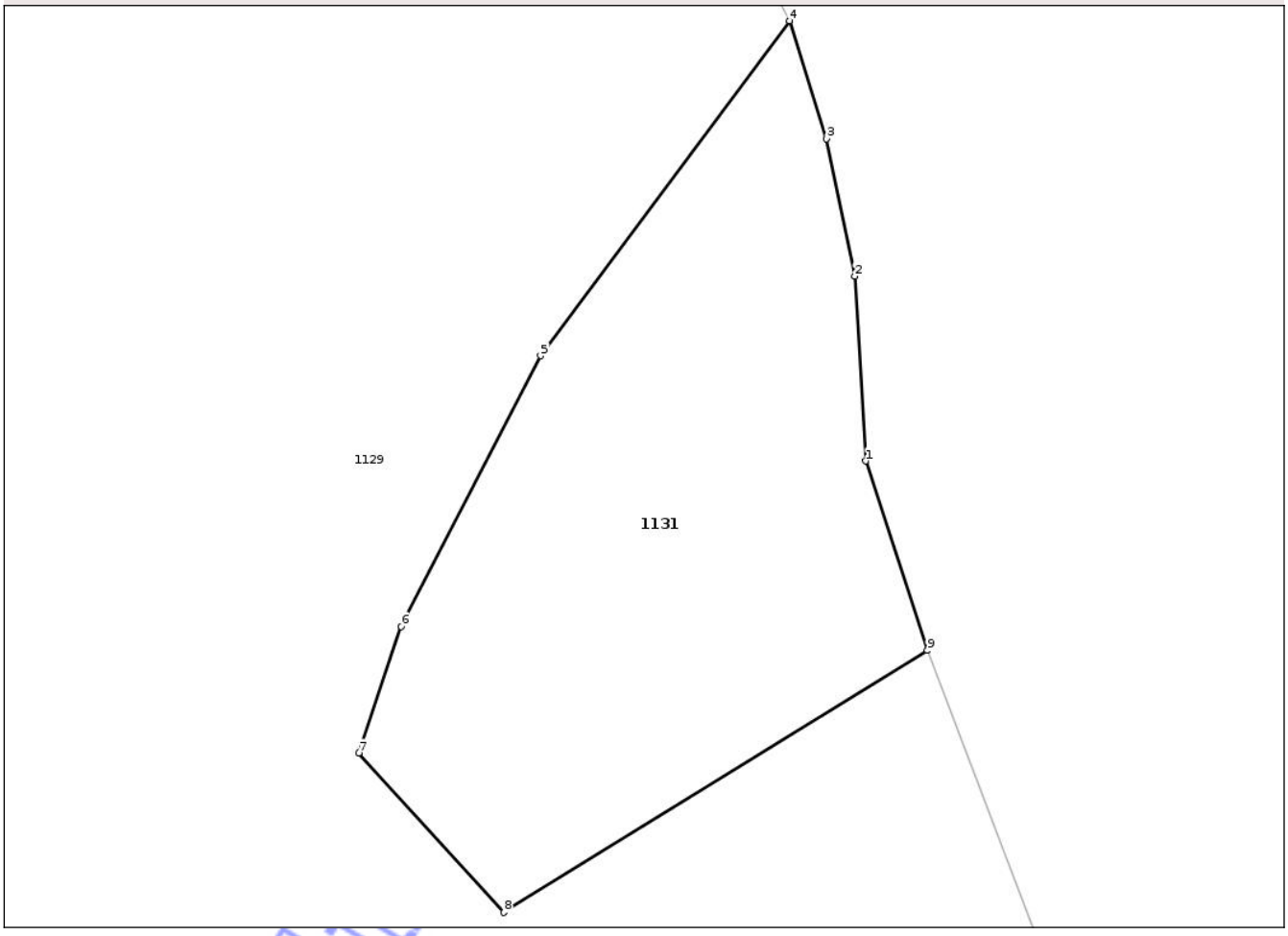

Date referitoare la teren

Crt	Categorie folosință	Intra vilan	Suprafaţa (mp)	Tarla	Parcelă	Nr. topo	Observaţii / Referinţe
1	padure	NU	800	37	1	-	UP IV Bengesti, UA 52A

Lungime Segmente
1) Valorile lungimilor segmentelor sunt obţinute din proiecţie în plan.

Punct început	X / Y	Punct sfârşit	X / Y	Lungime segment (** (m)
1	396.570,934 398.336,012	2	396.570,322 398.346,248	10.254
2	396.570,322 398.346,248	3	396.568,746 398.353,86	7.773
3	396.568,746 398.353,86	4	396.566,696 398.360,402	6.856
4	396.566,696 398.360,402	5	396.552,888 398.341,843	23.132
5	396.552,888 398.341,843	6	396.545,152 398.326,842	16.878

Document care conține date cu caracter personal, protejat de prevederile Regulamentului (UE) nr. 679/2016 și Legii 190/2018

Punct început	X / Y	Punct sfârşit	X / Y	Lungime segment (** (m)
6	396.545,152 398.326,842	7	396.542,808 398.319,832	7.392
7	396.542,808 398.319,832	8	396.550,857 398.311,001	11.949
8	396.550,857 398.311,001	9	396.574,348 398.325,514	27.613
9	396.574,348 398.325,514	1	396.570,934 398.336,012	11.039

** Lungimile segmentelor sunt determinate în planul de proiecţie Stereo 70 şi sunt rotunjite la 1 milimetru.
*** Distanţa dintre puncte este formată din segmente cumulate ce sunt mai mici decât valoarea 1 milimetru.

Neutilizabil în circuitul civil

DATE DESPRE IMOBILUL NR. 1101

Oficiul de Cadastru şi Publicitate Imobiliară GORJ
Biroul de Cadastru şi Publicitate Imobiliară Targu Jiu

A. Partea I. Descrierea imobilului

Nr. CF vechi:217
Nr. cadastral vechi:366

TEREN Intravilan

Adresa: Loc. Prigoria, Jud. Gorj

Nr. Crt	Nr cadastral Nr. topografic	Suprafaţa* (mp)	Observaţii / Referinţe
A1	36567	Din acte: 600 Masurata: 611	Sector cadastral:45 Teren neimprejmuit;

B. Partea II. Proprietari şi acte

Inscrieri privitoare la dreptul de proprietate şi alte drepturi reale		Referinţe
945 / 07/12/2004		
Act Notarial nr. 3115, din 24/05/2002 emis de NP Silvia Badea;		
B1	Intabulare, drept de PROPRIETATEcu titlul de drept cumpărare, dobandit prin Conventie, cota actuala 1/1, cota initiala 1/1	A1
	1) **CIUPERCĂ DORIN** 2) **CIUPERCĂ DANIELA**, bun comun	

C. Partea III. SARCINI .

Inscrieri privind dezmembramintele dreptului de proprietate, drepturi reale de garanţie şi sarcini	Referinţe
NU SUNT	

Neutilizabil în circuitul civil

Anexa Nr. 1 La Partea I

Teren

Nr cadastral	Suprafaţa (mp)*	Observaţii / Referinţe
36567	Din acte: 600 Masurata: 611	

* Suprafaţa este determinată in planul de proiecţie Stereo 70.

DETALII LINIARE IMOBIL

Date referitoare la teren

Crt	Categorie folosinţă	Intra vilan	Suprafaţa (mp)	Tarla	Parcelă	Nr. topo	Observaţii / Referinţe
1	arabil	DA	611	5	150/1	-	

Lungime Segmente
1) Valorile lungimilor segmentelor sunt obţinute din proiecţie în plan.

Punct început	X / Y	Punct sfârşit	X / Y	Lungime segment (** (m)
1	396.576,097 397.835,227	2	396.574,905 397.825,979	9.325
2	396.574,905 397.825,979	3	396.574,213 397.821,282	4.748
3	396.574,213 397.821,282	4	396.577,388 397.815,866	6.278
4	396.577,388 397.815,866	5	396.579,787 397.811,267	5.187
5	396.579,787 397.811,267	6	396.583,483 397.804,548	7.668

Document care conține date cu caracter personal, protejat de prevederile Regulamentului (UE) nr. 679/2016 și Legii 190/2018

Punct început	X / Y	Punct sfârşit	X / Y	Lungime segment (** (m)
6	396.583,483 397.804,548	7	396.587,443 397.797,476	8.105
7	396.587,443 397.797,476	8	396.592,463 397.788,786	10.036
8	396.592,463 397.788,786	9	396.595,901 397.782,319	7.324
9	396.595,901 397.782,319	10	396.600,879 397.773,593	10.046
10	396.600,879 397.773,593	11	396.604,254 397.767,791	6.712
11	396.604,254 397.767,791	12	396.609,981 397.757,68	11.62
12	396.609,981 397.757,68	13	396.612,982 397.752,331	6.133
13	396.612,982 397.752,331	14	396.614,885 397.753,341	2.154
14	396.614,885 397.753,341	15	396.610,962 397.763,708	11.084
15	396.610,962 397.763,708	16	396.607,462 397.770,701	7.82
16	396.607,462 397.770,701	17	396.608,789 397.776,664	6.109
17	396.608,789 397.776,664	1	396.576,097 397.835,227	67.07

** Lungimile segmentelor sunt determinate în planul de proiecţie Stereo 70 şi sunt rotunjite la 1 milimetru.
*** Distanţa dintre puncte este formată din segmente cumulate ce sunt mai mici decât valoarea 1 milimetru.

Neutilizabil în circuitul civil

DATE DESPRE IMOBILUL NR. 1102

Oficiul de Cadastru şi Publicitate Imobiliară GORJ
Biroul de Cadastru şi Publicitate Imobiliară Targu Jiu

A. Partea I. Descrierea imobilului

Nr. CF vechi:217
Nr. cadastral vechi:500

TEREN Intravilan

Adresa: Loc. Prigoria, Str Lalelelor, Nr. 3, Jud. Gorj

Nr. Crt	Nr cadastral Nr. topografic	Suprafaţa* (mp)	Observaţii / Referinţe
A1	36568	Din acte: 600 Masurata: 1.453	Sector cadastral:45 Teren neimprejmuit; Suprafata CF 609mp, pentru suprafata de844mp se noteaza posesia.

Construcţii

Crt	Nr cadastral Nr. topografic	Adresa	Observaţii / Referinţe
A1.1		Loc. Prigoria, Str Lalelelor, Nr. 3, Jud. Gorj	Nr. niveluri:2; S. construita la sol:134 mp; S. construita desfasurata:268 mp; LOCUINTA P+1
A1.2		Loc. Prigoria, Str Lalelelor, Nr. 3, Jud. Gorj	Nr. niveluri:1; S. construita la sol:25 mp; S. construita desfasurata:25 mp; ANEXA

B. Partea II. Proprietari şi acte

Inscrieri privitoare la dreptul de proprietate şi alte drepturi reale		Referinţe
945 / 07/12/2004		
Act Notarial nr. 1596, din 11/03/2004 emis de NP Silvia Badea;		
B1	Intabulare, drept de PROPRIETATEcu titlul de drept cumpărare, dobandit prin Conventie, cota actuala 1/1, cota initiala 1/1	A1
	1) **CIUPERCĂ DORIN** 2) **CIUPERCĂ DANIELA**, bun comun	
/		
Act Normativ nr. 7, din 13/03/1996 emis de PARLAMENTUL ROMANIEI;		
B2	Intabulare, drept de PROPRIETATE, dobandit prin Lege, cota actuala 1/1	A1.1, A1.2
	1) **CIUPERCĂ DANIELA** 2) **CIUPERCĂ DORIN**	
Act Administrativ nr. 5350, din 13/07/2026 emis de PRIMARIA PRIGORIA;		
B3	SE NOTEAZA POSESIA FAPTICA IN FAVOAREA LUI CIUPERCĂ DORIN, CIUPERCĂ DANIELA	A1
	1) **CIUPERCĂ DORIN** 2) **CIUPERCĂ DANIELA**	
	OBSERVATII: pentru suprafata de844mp se noteaza posesia.	

C. Partea III. SARCINI .

Inscrieri privind dezmembramintele dreptului de proprietate, drepturi reale de garanţie şi sarcini	Referinţe
NU SUNT	

Neautenticul este un document fără valoare juridică

Anexa Nr. 1 La Partea I

Teren

Nr cadastral	Suprafaţa (mp)*	Observaţii / Referinţe
36568	Din acte: 600 Masurata: 1.453	Suprafata CF 609mp, pentru suprafata de844mp se noteaza posesia.

* Suprafaţa este determinată in planul de proiecţie Stereo 70.

DETALII LINIARE IMOBIL

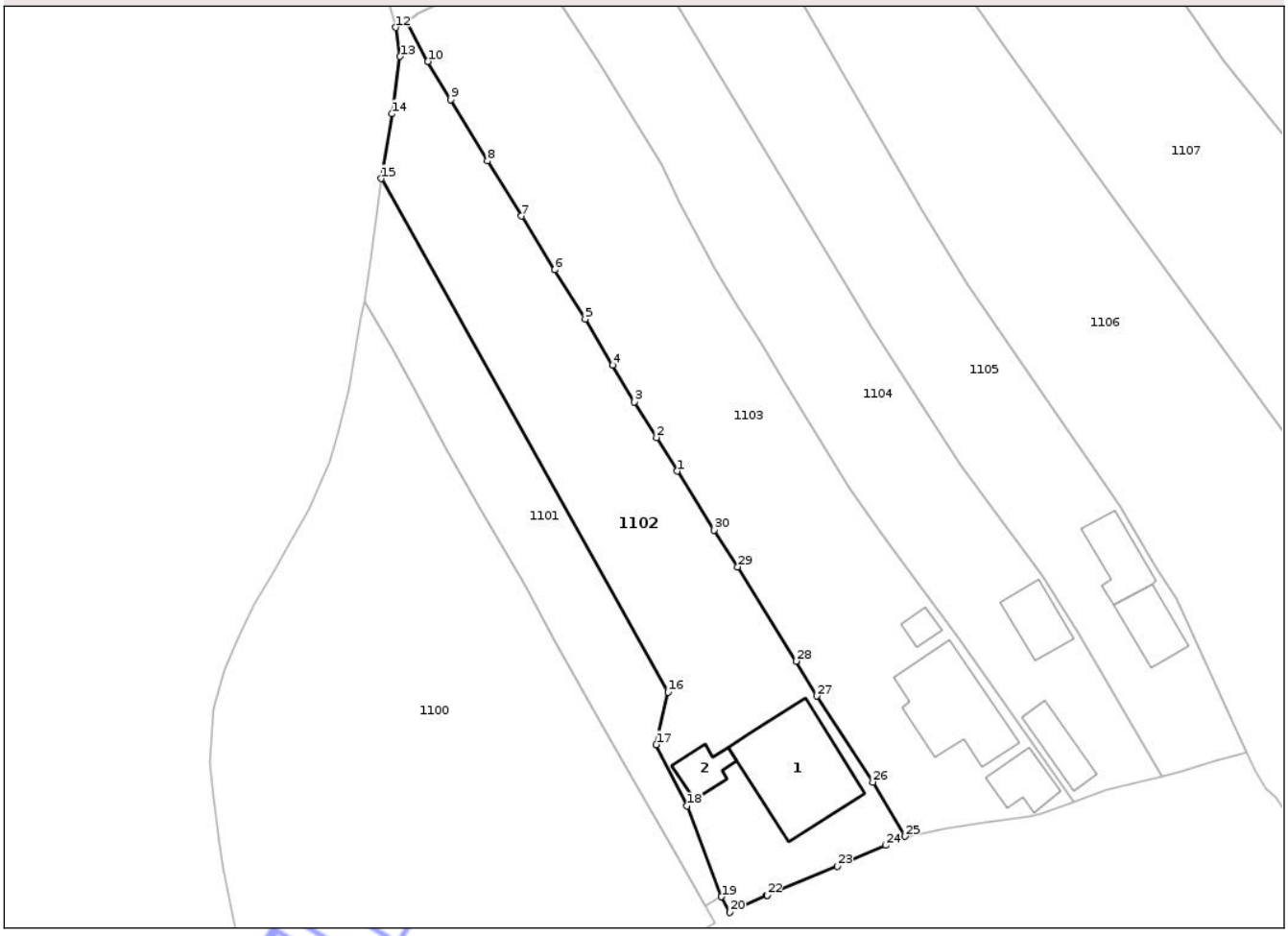

Date referitoare la teren

Crt	Categorie folosinţă	Intra vilan	Suprafaţa (mp)	Tarla	Parcelă	Nr. topo	Observaţii / Referinţe
1	curti constructii	DA	501	5	150/2	-	
2	arabil	DA	648	5	150/2	-	
3	livada	DA	304	5	150/2	-	

Date referitoare la construcţii

Crt	Număr	Destinaţie construcţie	Supraf. (mp)	Situaţie juridică	Observaţii / Referinţe
A1.1		constructii de locuinte	134	Cu acte	Nr. niveluri:2; S. construita la sol:134 mp; S. construita desfasurata:268 mp; LOCUINTA P+1
A1.2		constructii anexa	25	Cu acte	Nr. niveluri:1; S. construita la sol:25 mp; S. construita desfasurata:25 mp; ANEXA

Lungime Segmente

1) Valorile lungimilor segmentelor sunt obţinute din proiecţie în plan.

Punct început	X / Y	Punct sfârşit	X / Y	Lungime segment (** (m)
1	396.609,841 397.801,876	2	396.607,498 397.805,709	4.492

Punct început	X / Y	Punct sfârşit	X / Y	Lungime segment (** (m)
2	396.607,498 397.805,709	3	396.604,962 397.809,774	4.791

Document care conține date cu caracter personal, protejat de prevederile Regulamentului (UE) nr. 679/2016 și Legii 190/2018

Punct început	X / Y	Punct sfârşit	X / Y	Lungime segment (** (m)
3	396.604,962 397.809,774	4	396.602,482 397.813,955	4.861
5	396.599,352 397.819,202	6	396.595,886 397.824,841	6.619
7	396.592,094 397.830,963	8	396.588,208 397.837,246	7.388
9	396.583,995 397.844,201	10	396.581,41 397.848,587	5.091
11	396.578,984 397.853,119	12	396.577,727 397.852,459	1.42
13	396.578,244 397.849,159	14	396.577,293 397.842,612	6.616
15	396.576,097 397.835,227	16	396.608,789 397.776,664	67.07
17	396.607,462 397.770,701	18	396.610,962 397.763,708	7.82
19	396.614,885 397.753,341	20	396.615,851 397.751,566	2.021
21	396.620,017 397.753,491	22	396.620,086 397.753,54	0.085
23	396.628,107 397.756,844	24	396.633,637 397.759,204	6.013
25	396.635,8 397.760,231	26	396.632,133 397.766,414	7.189
27	396.625,729 397.776,236	28	396.623,384 397.780,195	4.601
29	396.616,734 397.790,96	30	396.614,065 397.795,156	4.973

Punct început	X / Y	Punct sfârşit	X / Y	Lungime segment (** (m)
4	396.602,482 397.813,955	5	396.599,352 397.819,202	6.11
6	396.595,886 397.824,841	7	396.592,094 397.830,963	7.201
8	396.588,208 397.837,246	9	396.583,995 397.844,201	8.132
10	396.581,41 397.848,587	11	396.578,984 397.853,119	5.14
12	396.577,727 397.852,459	13	396.578,244 397.849,159	3.34
14	396.577,293 397.842,612	15	396.576,097 397.835,227	7.481
16	396.608,789 397.776,664	17	396.607,462 397.770,701	6.109
18	396.610,962 397.763,708	19	396.614,885 397.753,341	11.084
20	396.615,851 397.751,566	21	396.620,017 397.753,491	4.589
22	396.620,086 397.753,54	23	396.628,107 397.756,844	8.675
24	396.633,637 397.759,204	25	396.635,8 397.760,231	2.394
26	396.632,133 397.766,414	27	396.625,729 397.776,236	11.725
28	396.623,384 397.780,195	29	396.616,734 397.790,96	12.653
30	396.614,065 397.795,156	1	396.609,841 397.801,876	7.937

**** Lungimile segmentelor sunt determinate în planul de proiecţie Stereo 70 şi sunt rotunjite la 1 milimetru.**
***** Distanţa dintre puncte este formată din segmente cumulate ce sunt mai mici decât valoarea 1 milimetru.**

Neutilizabil în circuitul civil

DATE DESPRE IMOBILUL NR. 1105

Oficiul de Cadastru şi Publicitate Imobiliară GORJ
Biroul de Cadastru şi Publicitate Imobiliară Targu Jiu

A. Partea I. Descrierea imobilului

Nr. CF vechi:134
Nr. cadastral vechi:275

TEREN Intravilan

Adresa: Loc. Prigoria, Str Lalelelor, Nr. 9, Jud. Gorj

Nr. Crt	Nr cadastral Nr. topografic	Suprafaţa* (mp)	Observaţii / Referinţe
A1	36144	Din acte: 0 Masurata: 1.358	Sector cadastral:45 Teren neimprejmuit;

Construcţii

Crt	Nr cadastral Nr. topografic	Adresa	Observaţii / Referinţe
A1.1	36144-C1	Loc. Prigoria, Str Lalelelor, Nr. 9, Jud. Gorj	Nr. niveluri:1; S. construita la sol:41 mp; S. construita desfasurata:41 mp; LOCUINTA
A1.2	36144-C2	Loc. Prigoria, Str Lalelelor, Nr. 9, Jud. Gorj	Nr. niveluri:1; S. construita la sol:44 mp; S. construita desfasurata:44 mp; ANEXA

B. Partea II. Proprietari şi acte

Inscrieri privitoare la dreptul de proprietate şi alte drepturi reale		Referinţe
539 / 12/07/2002		
Act Notarial nr. 3947, din 10/07/2002 emis de NP SILVIA BADEA;		
B1	Intabulare, drept de PROPRIETATEcu titlu de drept întreţinere, dobandit prin Conventie, cota actuala 1/1, cota initiala 1/1	A1
	1) **MĂNESCU GHEORGHE** 2) **MĂNESCU NICOLETA**, bun comun	
B2	Intabulare, drept de PROPRIETATEcu titlu de drept întreţinere, dobandit prin Conventie, cota actuala 1/1, cota initiala 1/1	A1.1, A1.2
	1) **MĂNESCU GHEORGHE** 2) **MĂNESCU NICOLETA**, bun comun	

C. Partea III. SARCINI

Inscrieri privind dezmembramintele dreptului de proprietate, drepturi reale de garanţie şi sarcini		Referinţe
540 / 12/07/2002		
Act Notarial nr. 3947, din 10/07/2002 emis de NP SILVIA BADEA;		
C1	Se notează obligaţia întreţinerii, în favoarea	A1, A1.1, A1.2
	1) **MĂNESCU VALENTINA** 2) **MĂNESCU ION**	

Neautenticat în circuitul civil

Anexa Nr. 1 La Partea I

Teren

Nr cadastral	Suprafaţa (mp)*	Observaţii / Referinţe
36144	Din acte: 0 Masurata: 1.358	

* Suprafaţa este determinată in planul de proiecţie Stereo 70.

DETALII LINIARE IMOBIL

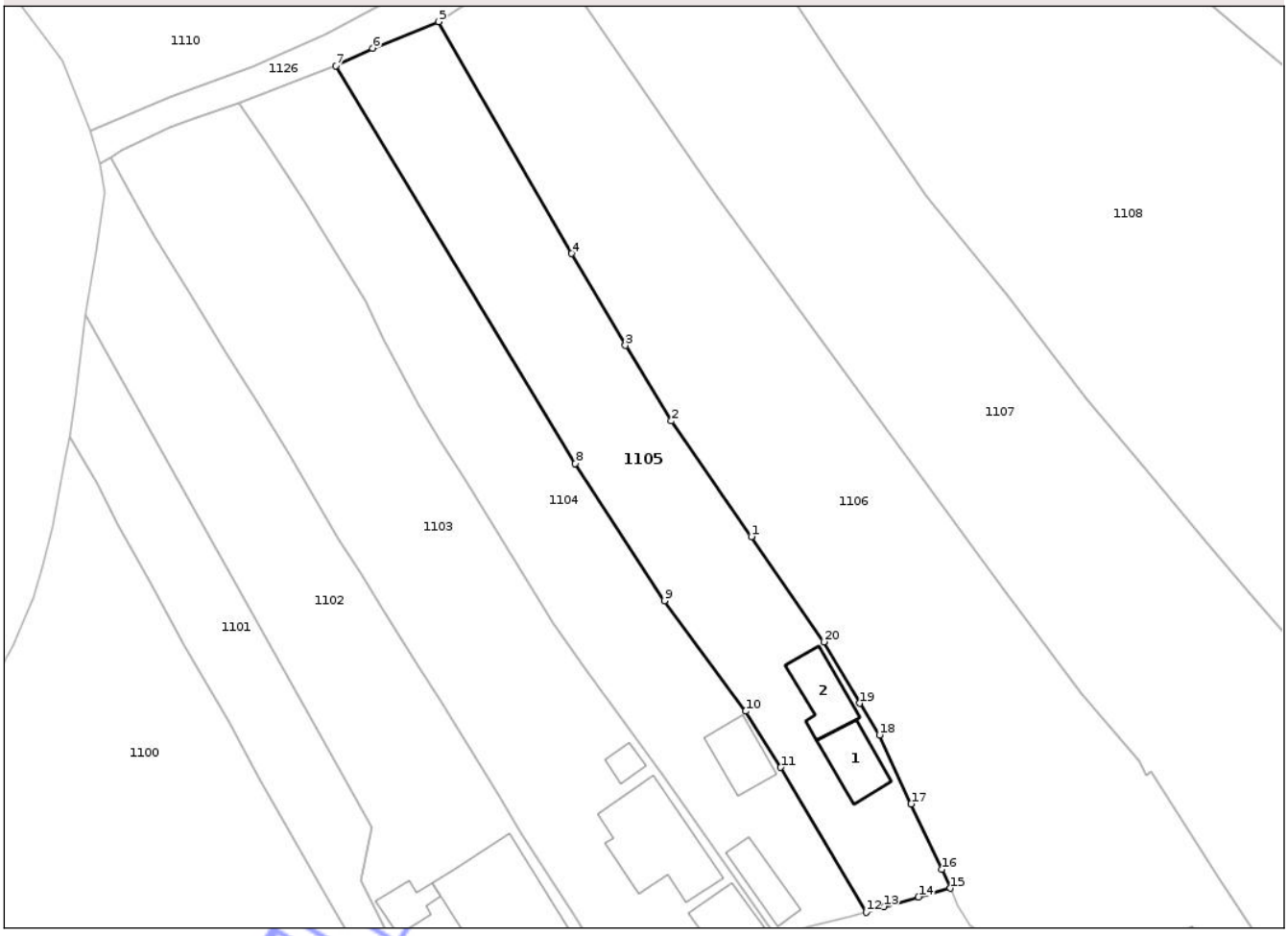

Date referitoare la teren

Crt	Categorie folosinţă	Intra vilan	Suprafaţa (mp)	Tarla	Parcelă	Nr. topo	Observaţii / Referinţe
1	curti constructii	DA	723	5	141, 142, 143	-	
2	arabil	DA	185	5	141, 142, 143	-	
3	livada	DA	450	5	141, 142, 143	-	

Date referitoare la construcţii

Crt	Număr	Destinaţie construcţie	Supraf. (mp)	Situaţie juridică	Observaţii / Referinţe
A1.1	36144-C1	constructii de locuinte	41	Cu acte	Nr. niveluri:1; S. construita la sol:41 mp; S. construita desfasurata:41 mp; LOCUINTA
A1.2	36144-C2	constructii anexa	44	Cu acte	Nr. niveluri:1; S. construita la sol:44 mp; S. construita desfasurata:44 mp; ANEXA

Lungime Segmente

1) Valorile lungimilor segmentelor sunt obţinute din proiecţie în plan.

Punct început	X / Y	Punct sfârşit	X / Y	Lungime segment (** (m)

Punct început	X / Y	Punct sfârşit	X / Y	Lungime segment (** (m)
1	396.652,08 397.809,912	2	396.642,955 397.823,101	16.038
2	396.642,955 397.823,101	3	396.637,705 397.831,73	10.101
3	396.637,705 397.831,73	4	396.631,583 397.842,211	12.138
4	396.631,583 397.842,211	5	396.616,38 397.868,681	30.525
5	396.616,38 397.868,681	6	396.608,837 397.865,655	8.127
6	396.608,837 397.865,655	7	396.604,64 397.863,637	4.657
7	396.604,64 397.863,637	8	396.632,001 397.818,261	52.987
8	396.632,001 397.818,261	9	396.642,155 397.802,598	18.666
9	396.642,155 397.802,598	10	396.651,447 397.789,982	15.669
10	396.651,447 397.789,982	11	396.655,44 397.783,573	7.551
11	396.655,44 397.783,573	12	396.665,195 397.767,024	19.21
12	396.665,195 397.767,024	13	396.667,189 397.767,67	2.096
13	396.667,189 397.767,67	14	396.671,179 397.768,783	4.142
14	396.671,179 397.768,783	15	396.674,817 397.769,77	3.77
15	396.674,817 397.769,77	16	396.673,829 397.771,926	2.372
16	396.673,829 397.771,926	17	396.670,332 397.779,418	8.268
17	396.670,332 397.779,418	18	396.666,731 397.787,286	8.653
18	396.666,731 397.787,286	19	396.664,442 397.790,893	4.272
19	396.664,442 397.790,893	20	396.660,352 397.797,9	8.113
20	396.660,352 397.797,9	1	396.652,08 397.809,912	14.585

**** Lungimile segmentelor sunt determinate în planul de proiecţie Stereo 70 şi sunt rotunjite la 1 milimetru.**
***** Distanţa dintre puncte este formată din segmente cumulate ce sunt mai mici decât valoarea 1 milimetru.**

Neutilizabil în circuitul civil

DATE DESPRE IMOBILUL NR. 1107

Oficiul de Cadastru şi Publicitate Imobiliară GORJ
Biroul de Cadastru şi Publicitate Imobiliară Targu Jiu

A. Partea I. Descrierea imobilului

TEREN Intravilan

Adresa: Loc. Prigoria, Str Lăcrămioarelor, Nr. 1, Jud. Gorj

Nr. Crt	Nr cadastral Nr. topografic	Suprafaţa* (mp)	Observaţii / Referinţe
A1	36892	3.342	Sector cadastral:45 Teren neimprejmuit;

Construcţii

Crt	Nr cadastral Nr. topografic	Adresa	Observaţii / Referinţe
A1.1	36892-C1	Loc. Prigoria, Str Lăcrămioarelor, Nr. 1, Jud. Gorj	Nr. niveluri:1; S. construita la sol:80 mp; S. construita desfasurata:80 mp; Suprafata desfasurata=80 mp. Locuintă P, edificată în anul 1958

B. Partea II. Proprietari şi acte

Inscrieri privitoare la dreptul de proprietate şi alte drepturi reale		Referinţe
118588 / 09/11/2022		
Act Notarial nr. 1874, din 04/11/2022 emis de Cornescu Iuliana;		
B9	Intabulare, drept de PROPRIETATEcu titlu de drept donație, dobandit prin Conventie, cota actuala 1/1, cota initiala 1/1	A1, A1.1
	1) **DOLAN EMILIAN-GABRIEL** 2) **DOLAN MILUŞA-ZOIA**, bun comun	

C. Partea III. SARCINI .

Inscrieri privind dezmembramintele dreptului de proprietate, drepturi reale de garanţie şi sarcini	Referinţe
NU SUNT	

Neutilizabilă în circuitul civil

Anexa Nr. 1 La Partea I

Teren

Nr cadastral	Suprafaţa (mp)*	Observaţii / Referinţe
36892	3.342	

* Suprafaţa este determinată in planul de proiecţie Stereo 70.

DETALII LINIARE IMOBIL

Date referitoare la teren

Crt	Categorie folosință	Intra vilan	Suprafaţa (mp)	Tarla	Parcelă	Nr. topo	Observaţii / Referinţe
1	curti constructii	DA	618	5	134	-	
2	arabil	DA	216	5	133	-	
3	vie	DA	71	5	133	-	
4	livada	DA	86	5	135	-	
5	arabil	DA	2.244	5	136	-	
6	vie	DA	107	5	136/1	-	

Date referitoare la construcţii

Crt	Număr	Destinaţie construcţie	Supraf. (mp)	Situaţie juridică	Observaţii / Referinţe
A1.1	36892-C1	constructii de locuinte	80	Cu acte	Nr. niveluri:1; S. construita la sol:80 mp; S. construita desfasurata:80 mp; Suprafata desfasurata=80 mp.Locuinţă P, edificată în anul 1958

Document care conține date cu caracter personal, protejat de prevederile Regulamentului (UE) nr. 679/2016 și Legii 190/2018

Lungime Segmente
1) Valorile lungimilor segmentelor sunt obţinute din proiecţie în plan.

Punct început	X / Y	Punct sfârşit	X / Y	Lungime segment (** (m)
1	396.719,76 397.790,745	2	396.713,723 397.797,94	9.392
3	396.708,996 397.803,364	4	396.703,608 397.809,754	8.358
5	396.696,949 397.817,818	6	396.690,284 397.825,701	10.323
7	396.681,29 397.837,391	8	396.672,144 397.848,712	14.554
9	396.661,813 397.863,711	10	396.651,653 397.879,238	18.556
11	396.645,966 397.888,273	12	396.628,791 397.876,899	20.6
13	396.647,576 397.849,654	14	396.660,097 397.832,374	21.339
15	396.680,749 397.804,033	16	396.689,783 397.792,078	14.984
17	396.696,309 397.784,3	18	396.697,176 397.782,72	1.802
19	396.697,746 397.783,111	20	396.705,505 397.770,906	14.463
21	396.709,725 397.764,406	22	396.719,667 397.749,542	17.882
23	396.720,665 397.748,183	24	396.720,85 397.748,303	0.221
25	396.724,218 397.750,889	26	396.728,715 397.755,373	6.351
27	396.732,987 397.759,769	28	396.734,8 397.761,569	2.555
29	396.739,031 397.766,868	30	396.735,682 397.771,046	5.355
31	396.730,195 397.777,969	32	396.725,664 397.783,665	7.278

Punct început	X / Y	Punct sfârşit	X / Y	Lungime segment (** (m)
2	396.713,723 397.797,94	3	396.708,996 397.803,364	7.195
4	396.703,608 397.809,754	5	396.696,949 397.817,818	10.458
6	396.690,284 397.825,701	7	396.681,29 397.837,391	14.75
8	396.672,144 397.848,712	9	396.661,813 397.863,711	18.213
10	396.651,653 397.879,238	11	396.645,966 397.888,273	10.676
12	396.628,791 397.876,899	13	396.647,576 397.849,654	33.093
14	396.660,097 397.832,374	15	396.680,749 397.804,033	35.067
16	396.689,783 397.792,078	17	396.696,309 397.784,3	10.153
18	396.697,176 397.782,72	19	396.697,746 397.783,111	0.691
20	396.705,505 397.770,906	21	396.709,725 397.764,406	7.75
22	396.719,667 397.749,542	23	396.720,665 397.748,183	1.686
24	396.720,85 397.748,303	25	396.724,218 397.750,889	4.246
26	396.728,715 397.755,373	27	396.732,987 397.759,769	6.13
28	396.734,8 397.761,569	29	396.739,031 397.766,868	6.781
30	396.735,682 397.771,046	31	396.730,195 397.777,969	8.834
32	396.725,664 397.783,665	1	396.719,76 397.790,745	9.219

**** Lungimile segmentelor sunt determinate în planul de proiecţie Stereo 70 şi sunt rotunjite la 1 milimetru.**
***** Distanţa dintre puncte este formată din segmente cumulate ce sunt mai mici decât valoarea 1 milimetru.**

Neutilizabil în circuitul civil

DATE DESPRE IMOBILUL NR. 1109

Oficiul de Cadastru şi Publicitate Imobiliară GORJ
Biroul de Cadastru şi Publicitate Imobiliară Targu Jiu

A. Partea I. Descrierea imobilului

TEREN Necunoscut

Adresa: Loc. Prigoria, Jud. Gorj

Nr. Crt	Nr cadastral Nr. topografic	Suprafaţa* (mp)	Observaţii / Referinţe
A1	35078	1.349	Sector cadastral:45 Teren neimprejmuit;

B. Partea II. Proprietari şi acte

Inscrieri privitoare la dreptul de proprietate şi alte drepturi reale		Referinţe
14841 / 26/03/2015		
Act Notarial nr. 273, din 20/03/2015 emis de NP CLAUDIU MANTA;		
B2	Intabulare, drept de PROPRIETATEcu titlu de drept întreţinere, dobandit prin Conventie, cota actuala 1/1, cota initiala 1/1	A1
	1) **NICULESCU OVIDIU-CONSTANTIN**, bun propriu	

C. Partea III. SARCINI

Inscrieri privind dezmembramintele dreptului de proprietate, drepturi reale de garanţie şi sarcini		Referinţe
14841 / 26/03/2015		
Act Notarial nr. 273, din 20/03/2015 emis de NP CLAUDIU MANTA;		
C1	se intabulează drept de ipotecă legală cu privire la obligaţia întreţinerii, în condiţiile art.2386, punctul 4 Cod civil	A1
	1) **NICULESCU IOLANDA-SIMONA** 2) **NICULESCU EUGEN**	

Neutilizabil în circuitul civil

Anexa Nr. 1 La Partea I

Teren

Nr cadastral	Suprafaţa (mp)*	Observaţii / Referinţe
35078	1.349	

* Suprafaţa este determinată in planul de proiecţie Stereo 70.

DETALII LINIARE IMOBIL

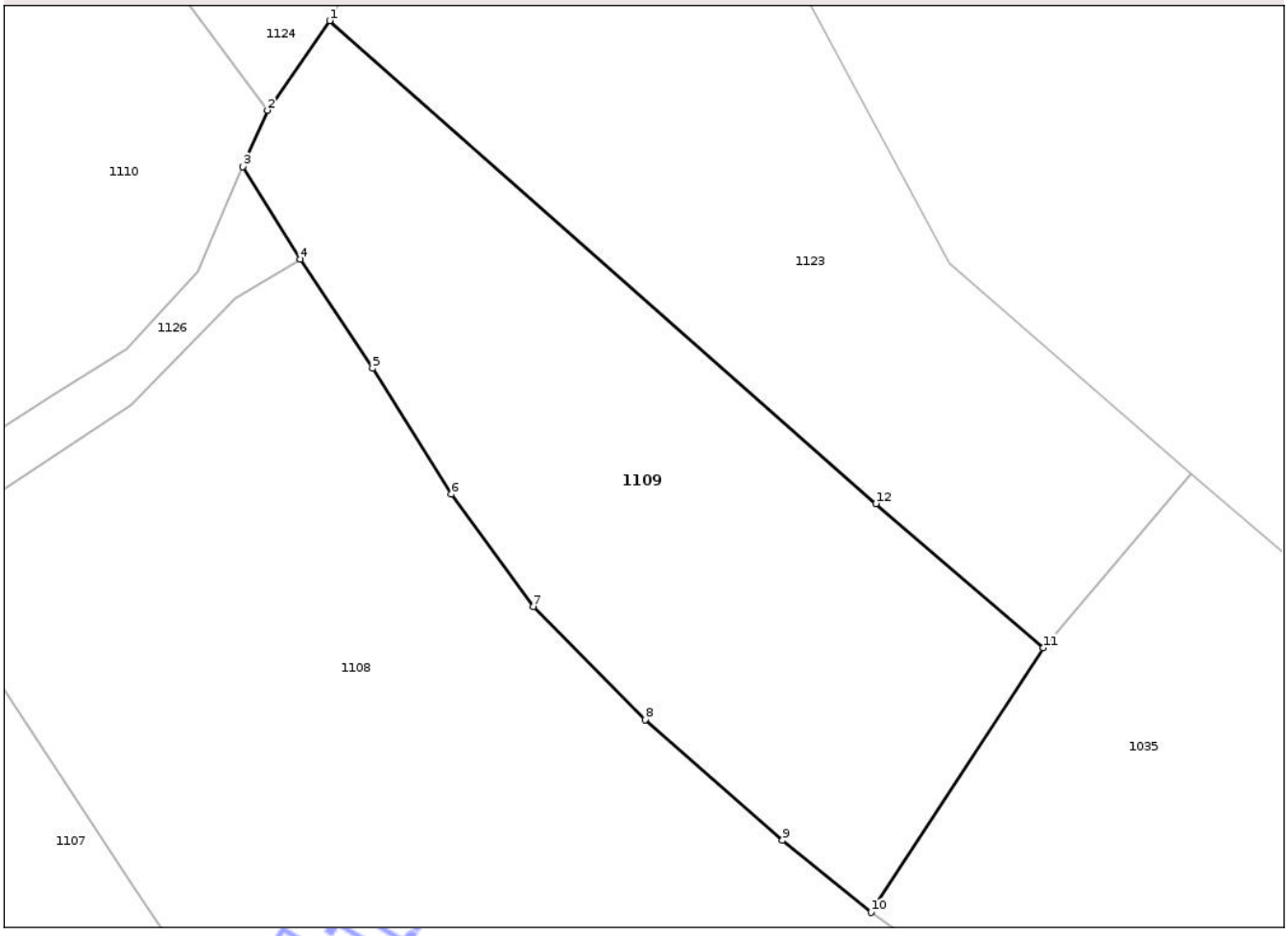

Date referitoare la teren

Crt	Categorie folosință	Intra vilan	Suprafaţa (mp)	Tarla	Parcelă	Nr. topo	Observaţii / Referinţe
1	livada	DA	1.316	37	3792/1	-	
2	livada	NU	33	37	3792/1	-	

Lungime Segmente

1) Valorile lungimilor segmentelor sunt obţinute din proiecţie în plan.

Punct început	X / Y	Punct sfârşit	X / Y	Lungime segment (** (m)
1	396.675,868 397.926,18	2	396.671,397 397.919,74	7.84
2	396.671,397 397.919,74	3	396.669,627 397.915,684	4.425
3	396.669,627 397.915,684	4	396.673,773 397.909,022	7.847
4	396.673,773 397.909,022	5	396.678,973 397.901,158	9.428

Document care conține date cu caracter personal, protejat de prevederile Regulamentului (UE) nr. 679/2016 și Legii 190/2018

Punct început	X / Y	Punct sfârşit	X / Y	Lungime segment (** (m)
5	396.678,973 397.901,158	6	396.684,646 397.892,105	10.684
6	396.684,646 397.892,105	7	396.690,549 397.884,03	10.003
7	396.690,549 397.884,03	8	396.698,599 397.875,882	11.454
8	396.698,599 397.875,882	9	396.708,509 397.867,201	13.175
9	396.708,509 397.867,201	10	396.714,883 397.862,014	8.218
10	396.714,883 397.862,014	11	396.727,293 397.881,047	22.721
11	396.727,293 397.881,047	12	396.715,241 397.891,432	15.909
12	396.715,241 397.891,432	1	396.675,868 397.926,18	52.513

**** Lungimile segmentelor sunt determinate în planul de proiecţie Stereo 70 şi sunt rotunjite la 1 milimetru.**
***** Distanţa dintre puncte este formată din segmente cumulate ce sunt mai mici decât valoarea 1 milimetru.**

Neutilizabil în circuitul civil

DATE DESPRE IMOBILUL NR. 1111

Oficiul de Cadastru şi Publicitate Imobiliară GORJ
Biroul de Cadastru şi Publicitate Imobiliară Targu Jiu

A. Partea I. Descrierea imobilului

TEREN Necunoscut

Adresa: Loc. Prigoria, Str Orhideelor, Nr. 6, Jud. Gorj

Nr. Crt	Nr cadastral Nr. topografic	Suprafaţa* (mp)	Observaţii / Referinţe
A1		4.041	Sector cadastral:45 Teren neimprejmuit;

Construcţii

Crt	Nr cadastral Nr. topografic	Adresa	Observaţii / Referinţe
A1.1		Loc. Prigoria, Str Orhideelor, Nr. 6, Jud. Gorj	Nr. niveluri:2; S. construita la sol:69 mp; S. construita desfasurata:138 mp; LOCUINTA
A1.2		Loc. Prigoria, Str Orhideelor, Nr. 6, Jud. Gorj	Nr. niveluri:1; S. construita la sol:41 mp; S. construita desfasurata:41 mp; ANEXA
A1.3		Loc. Prigoria, Str Orhideelor, Nr. 6, Jud. Gorj	Nr. niveluri:1; S. construita la sol:54 mp; S. construita desfasurata:54 mp; ANEXA

B. Partea II. Proprietari şi acte

Inscrieri privitoare la dreptul de proprietate şi alte drepturi reale		Referinţe
0 / 01/06/2026		
Act Normativ nr. 7, din 13/03/1996 emis de PARLAMENTUL ROMANIEI;		
B1	Intabulare, drept de PROPRIETATE, dobandit prin Lege, cota actuala 1/1	A1
	1) **NEIDENTIFICAT NEIDENTIFICAT**	
/		
Act Administrativ nr. 5350, din 13/07/2026 emis de PRIMARIA PRIGORIA;		
B2	Se noteaza posesia faptica in favoarea lui GHENCEA TITU	A1
	1) **GHENCEA TITU**	
Act Normativ nr. 7, din 13/03/1996 emis de PARLAMENTUL ROMANIEI;		
B3	Intabulare, drept de PROPRIETATE, dobandit prin Lege, cota actuala 1/1	A1.1, A1.2, A1.3
	1) **GHENCEA TITU**	

C. Partea III. SARCINI .

Inscrieri privind dezmembramintele dreptului de proprietate, drepturi reale de garanţie şi sarcini	Referinţe
NU SUNT	

Neautentic la circuitul civil

Anexa Nr. 1 La Partea I

Teren

Nr cadastral	Suprafaţa (mp)*	Observaţii / Referinţe
	4.041	

* Suprafaţa este determinată in planul de proiecţie Stereo 70.

DETALII LINIARE IMOBIL

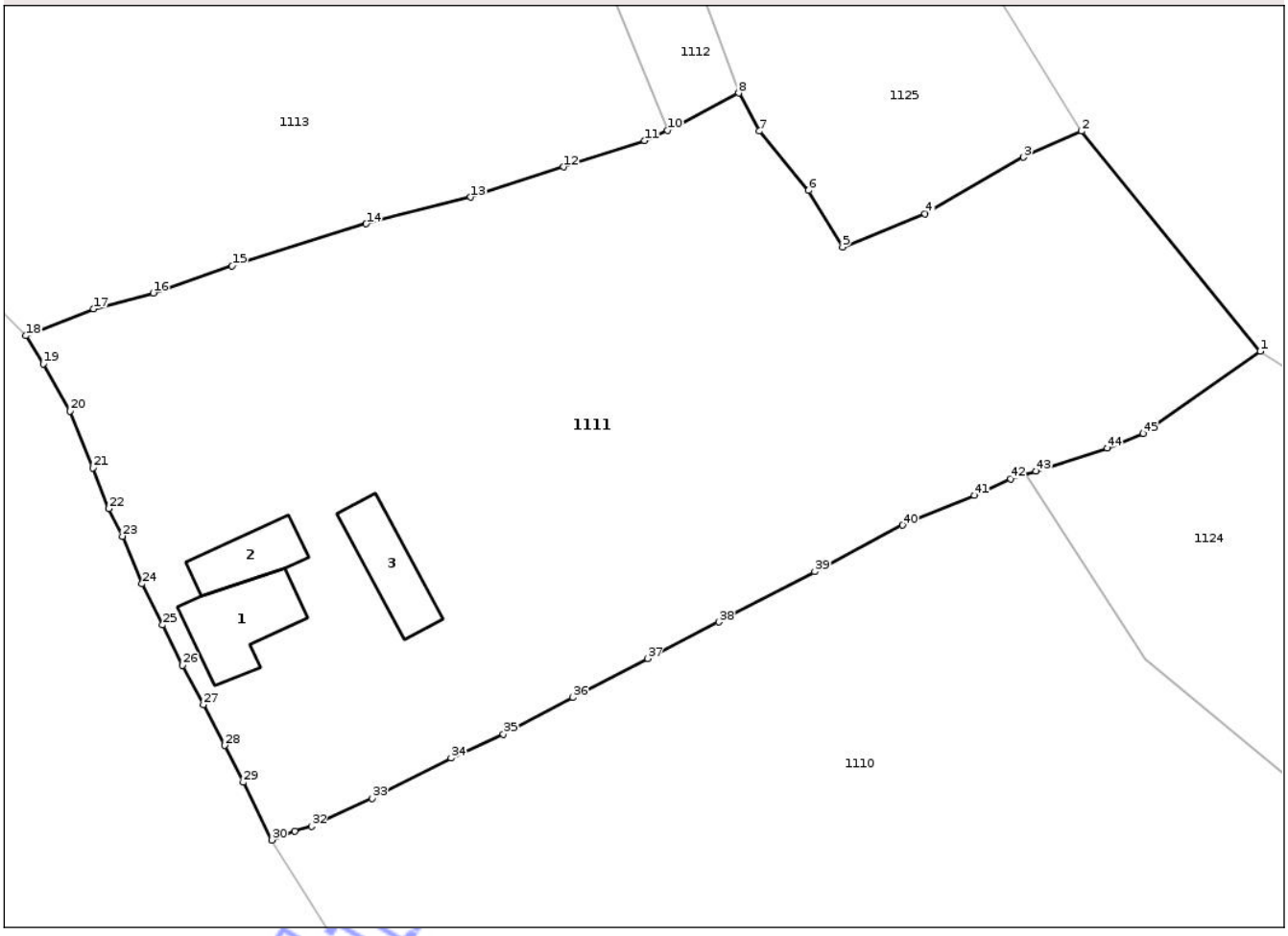

Date referitoare la teren

Crt	Categorie folosinţă	Intra vilan	Suprafaţa (mp)	Tarla	Parcelă	Nr. topo	Observaţii / Referinţe
1	curti constructii	DA	1.011	5, 37	155, 156, 3797,..., 3802	-	
2	vie	DA	273	5, 37	155, 156, 3797,..., 3802	-	
3	faneata	DA	1.073	5, 37	155, 156, 3797,..., 3802	-	
4	vie	DA	1.027	5, 37	155, 156, 3797,..., 3802	-	
5	vie	NU	657	5, 37	155, 156, 3797,..., 3802	-	

Date referitoare la construcţii

Crt	Număr	Destinaţie construcţie	Supraf. (mp)	Situaţie juridică	Observaţii / Referinţe
A1.1		constructii de locuinte	69	Cu acte	Nr. niveluri:2; S. construita la sol:69 mp; S. construita desfasurata:138 mp; LOCUINTA
A1.2		constructii anexa	41	Cu acte	Nr. niveluri:1; S. construita la sol:41 mp; S. construita desfasurata:41 mp; ANEXA
A1.3		constructii anexa	54	Cu acte	Nr. niveluri:1; S. construita la sol:54 mp; S. construita desfasurata:54 mp; ANEXA

Document care conține date cu caracter personal, protejat de prevederile Regulamentului (UE) nr. 679/2016 și Legii 190/2018

Lungime Segmente

1) Valorile lungimilor segmentelor sunt obţinute din proiecţie în plan.

Punct început	X / Y	Punct sfârşit	X / Y	Lungime segment
1	396.608,948 398.009,856	2	396.592,459 398.030,121	26.126
4	396.578,061 398.022,504	5	396.570,457 398.019,468	8.188
7	396.562,798 398.030,122	8	396.560,873 398.033,627	3.999
10	396.554,321 398.030,216	11	396.552,212 398.029,25	2.32
13	396.536,163 398.024,052	14	396.526,547 398.021,595	9.925
16	396.506,919 398.015,226	17	396.501,417 398.013,763	5.693
19	396.496,779 398.008,702	20	396.499,257 398.004,365	4.995
22	396.502,82 397.995,373	23	396.504,072 397.992,837	2.828
25	396.507,772 397.984,664	26	396.509,622 397.980,944	4.155
28	396.513,492 397.973,578	29	396.515,231 397.970,179	3.818
31	396.519,956 397.965,715	32	396.521,498 397.966,126	1.596
34	396.534,37 397.972,421	35	396.539,187 397.974,627	5.298
37	396.552,456 397.981,59	38	396.559,042 397.984,94	7.389
40	396.575,963 397.993,851	41	396.582,611 397.996,595	7.192
43	396.588,293 397.998,814	44	396.594,845 398.000,97	6.898

Punct început	X / Y	Punct sfârşit	X / Y	Lungime segment
2	396.592,459 398.030,121	3	396.587,144 398.027,725	5.83
5	396.570,457 398.019,468	6	396.567,306 398.024,658	6.072
8	396.560,873 398.033,627	9	396.555,136 398.030,589	6.492
11	396.552,212 398.029,25	12	396.544,72 398.026,836	7.871
14	396.526,547 398.021,595	15	396.514,191 398.017,735	12.945
17	396.501,417 398.013,763	18	396.495,182 398.011,287	6.709
20	396.499,257 398.004,365	21	396.501,357 397.999,139	5.632
23	396.504,072 397.992,837	24	396.505,889 397.988,449	4.749
26	396.509,622 397.980,944	27	396.511,545 397.977,325	4.098
29	396.515,231 397.970,179	30	396.517,85 397.964,88	5.911
32	396.521,498 397.966,126	33	396.527,094 397.968,695	6.158
35	396.539,187 397.974,627	36	396.545,559 397.977,987	7.204
38	396.559,042 397.984,94	39	396.567,882 397.989,569	9.979
41	396.582,611 397.996,595	42	396.585,944 397.998,132	3.67
44	396.594,845 398.000,97	45	396.598,17 398.002,284	3.575

Punct început	X / Y	Punct sfârşit	X / Y	Lungime segment
3	396.587,144 398.027,725	4	396.578,061 398.022,504	10.477
6	396.567,306 398.024,658	7	396.562,798 398.030,122	7.084
9	396.555,136 398.030,589	10	396.554,321 398.030,216	0.896
12	396.544,72 398.026,836	13	396.536,163 398.024,052	8.998
15	396.514,191 398.017,735	16	396.506,919 398.015,226	7.693
18	396.495,182 398.011,287	19	396.496,779 398.008,702	3.039
21	396.501,357 397.999,139	22	396.502,82 397.995,373	4.04
24	396.505,889 397.988,449	25	396.507,772 397.984,664	4.228
27	396.511,545 397.977,325	28	396.513,492 397.973,578	4.223
30	396.517,85 397.964,88	31	396.519,956 397.965,715	2.265
33	396.527,094 397.968,695	34	396.534,37 397.972,421	8.175
36	396.545,559 397.977,987	37	396.552,456 397.981,59	7.781
39	396.567,882 397.989,569	40	396.575,963 397.993,851	9.145
42	396.585,944 397.998,132	43	396.588,293 397.998,814	2.446
45	396.598,17 398.002,284	1	396.608,948 398.009,856	13.172

**** Lungimile segmentelor sunt determinate în planul de proiecţie Stereo 70 şi sunt rotunjite la 1 milimetru.**

***** Distanţa dintre puncte este formată din segmente cumulate ce sunt mai mici decât valoarea 1 milimetru.**

Neutilizabil în circuitul civil

DATE DESPRE IMOBILUL NR. 1113

Oficiul de Cadastru şi Publicitate Imobiliară GORJ
Biroul de Cadastru şi Publicitate Imobiliară Targu Jiu

A. Partea I. Descrierea imobilului

TEREN Necunoscut

Adresa: Loc. Prigoria, Jud. Gorj

Nr. Crt	Nr cadastral Nr. topografic	Suprafaţa* (mp)	Observaţii / Referinţe
A1	35292	Din acte: 13.000 Masurata: 9.975	Sector cadastral:45 Teren neimprejmuit;

B. Partea II. Proprietari şi acte

Inscrieri privitoare la dreptul de proprietate şi alte drepturi reale		Referinţe
29589 / 17/03/2026		
Act Notarial nr. 162, din 16/03/2026 emis de NP Manoiu Natalia;		
B13	Intabulare, drept de PROPRIETATE, cu titlu de drept dare în plată, dobandit prin Conventie, cota actuala 1/1, cota initiala 1/1	A1
	1) **ŞTEFU BENONE**, bun propriu	

C. Partea III. SARCINI .

Inscrieri privind dezmembramintele dreptului de proprietate, drepturi reale de garanţie şi sarcini	Referinţe
NU SUNT	

Neutilizabil la circuitul civil

Anexa Nr. 1 La Partea I

Teren

Nr cadastral	Suprafaţa (mp)*	Observaţii / Referinţe
35292	Din acte: 13.000 Masurata: 9.975	

* Suprafaţa este determinată in planul de proiecţie Stereo 70.

DETALII LINIARE IMOBIL

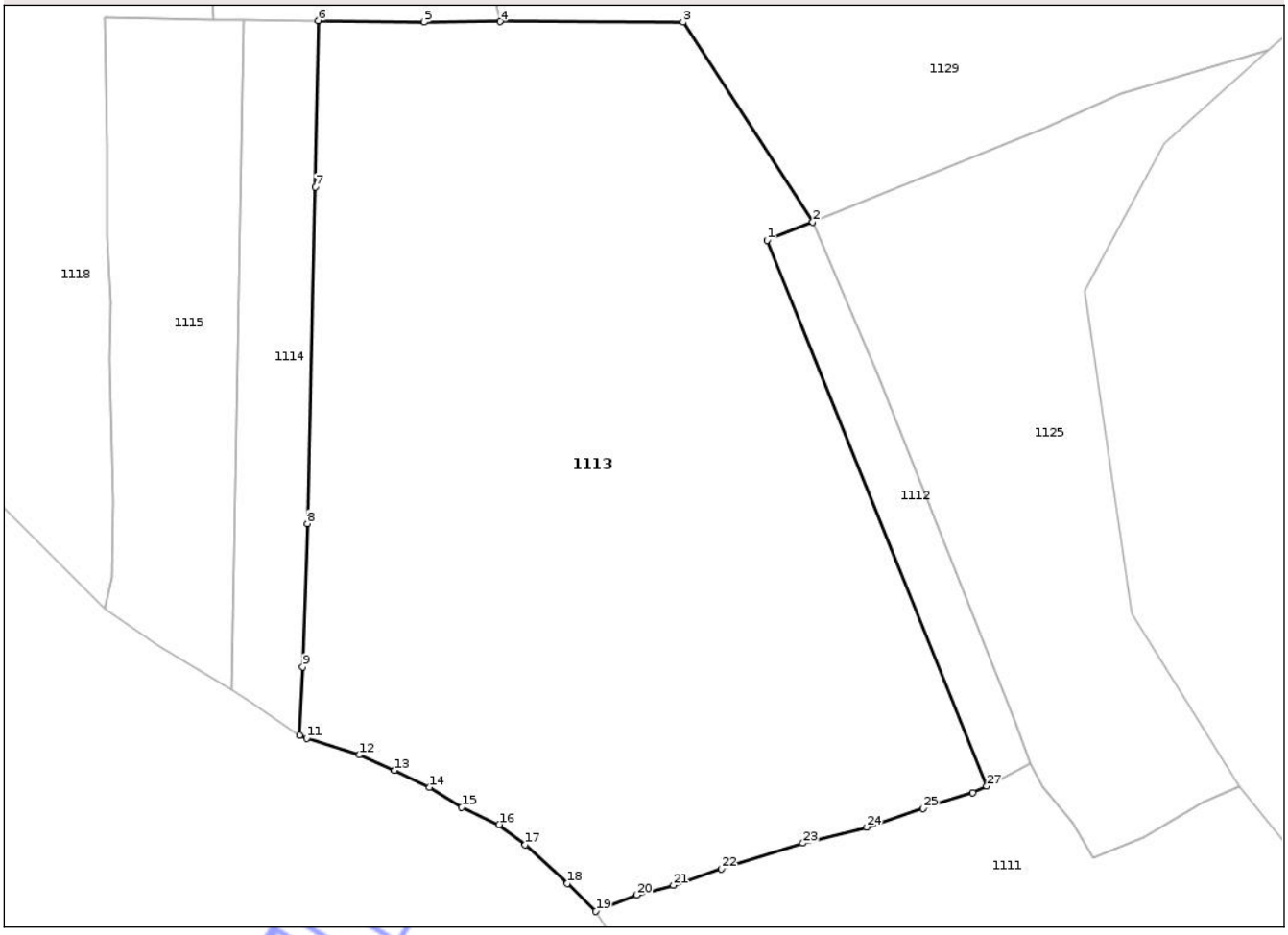

Date referitoare la teren

Crt	Categorie folosinţă	Intra vilan	Suprafaţa (mp)	Tarla	Parcelă	Nr. topo	Observaţii / Referinţe
1	arabil	DA	228	37	3803,3804,3805/1, 3806	-	
2	arabil	NU	7.705	37	3803,3804,3805/1, 3806	-	
3	pasune	NU	2.042	37	3803,3804,3805/1, 3806	-	Tufaris

Lungime Segmente

1) Valorile lungimilor segmentelor sunt obţinute din proiecţie în plan.

Punct început	X / Y	Punct sfârşit	X / Y	Lungime segment (** (m)
1	396.521,1 398.112,754	2	396.528,023 398.115,539	7.462
3	396.508,406 398.145,768	4	396.480,745 398.145,832	27.661
5	396.469,258 398.145,746	6	396.453,188 398.145,974	16.072

Punct început	X / Y	Punct sfârşit	X / Y	Lungime segment (** (m)
2	396.528,023 398.115,539	3	396.508,406 398.145,768	36.036
4	396.480,745 398.145,832	5	396.469,258 398.145,746	11.487
6	396.453,188 398.145,974	7	396.452,796 398.120,818	25.159

Document care conține date cu caracter personal, protejat de prevederile Regulamentului (UE) nr. 679/2016 și Legii 190/2018

Punct început	X / Y	Punct sfârşit	X / Y	Lungime segment (** (m)
7	396.452,796 398.120,818	8	396.451,577 398.069,918	50.915
9	396.450,898 398.048,217	10	396.450,376 398.037,911	10.319
11	396.451,465 398.037,493	12	396.459,416 398.034,948	8.348
13	396.464,715 398.032,591	14	396.470,011 398.030,036	5.88
15	396.474,925 398.027,045	16	396.480,586 398.024,42	6.24
17	396.484,525 398.021,342	18	396.490,907 398.015,531	8.631
19	396.495,182 398.011,287	20	396.501,417 398.013,763	6.709
21	396.506,919 398.015,226	22	396.514,191 398.017,735	7.693
23	396.526,547 398.021,595	24	396.536,163 398.024,052	9.925
25	396.544,72 398.026,836	26	396.552,212 398.029,25	7.871
27	396.554,321 398.030,216	1	396.521,1 398.112,754	88.973

Punct început	X / Y	Punct sfârşit	X / Y	Lungime segment (** (m)
8	396.451,577 398.069,918	9	396.450,898 398.048,217	21.712
10	396.450,376 398.037,911	11	396.451,465 398.037,493	1.166
12	396.459,416 398.034,948	13	396.464,715 398.032,591	5.8
14	396.470,011 398.030,036	15	396.474,925 398.027,045	5.753
16	396.480,586 398.024,42	17	396.484,525 398.021,342	4.999
18	396.490,907 398.015,531	19	396.495,182 398.011,287	6.024
20	396.501,417 398.013,763	21	396.506,919 398.015,226	5.693
22	396.514,191 398.017,735	23	396.526,547 398.021,595	12.945
24	396.536,163 398.024,052	25	396.544,72 398.026,836	8.998
26	396.552,212 398.029,25	27	396.554,321 398.030,216	2.32

**** Lungimile segmentelor sunt determinate în planul de proiecţie Stereo 70 şi sunt rotunjite la 1 milimetru.**
***** Distanţa dintre puncte este formată din segmente cumulate ce sunt mai mici decât valoarea 1 milimetru.**

Neutilizabil în circuitul civil

DATE DESPRE IMOBILUL NR. 1115

Oficiul de Cadastru şi Publicitate Imobiliară GORJ
Biroul de Cadastru şi Publicitate Imobiliară Targu Jiu

A. Partea I. Descrierea imobilului

TEREN Extravilan

Adresa: Jud. Gorj

Nr. Crt	Nr cadastral Nr. topografic	Suprafaţa* (mp)	Observaţii / Referinţe
A1	35294	Din acte: 13.000 Masurata: 1.867	Sector cadastral:45 Teren neimprejmuit;

B. Partea II. Proprietari şi acte

Inscrieri privitoare la dreptul de proprietate şi alte drepturi reale		Referinţe
18247 / 29/03/2018		
Act Notarial nr. 1383, din 29/03/2018 emis de NP. Nistorescu NEACŞA;		
B13	Intabulare, drept de PROPRIETATEcu titlu de drept cumpărare, dobandit prin Conventie, cota actuala 1/1, cota initiala 1/1	A1
	1) **GHENCEA CONSTANTIN** 2) **GHENCEA DOINA**, bun comun	

C. Partea III. SARCINI .

Inscrieri privind dezmembramintele dreptului de proprietate, drepturi reale de garanţie şi sarcini	Referinţe
NU SUNT	

Neutilizabil în circuitul civil

Anexa Nr. 1 La Partea I

Teren

Nr cadastral	Suprafaţa (mp)*	Observaţii / Referinţe
35294	Din acte: 13.000 Masurata: 1.867	

* Suprafaţa este determinată in planul de proiecţie Stereo 70.

DETALII LINIARE IMOBIL

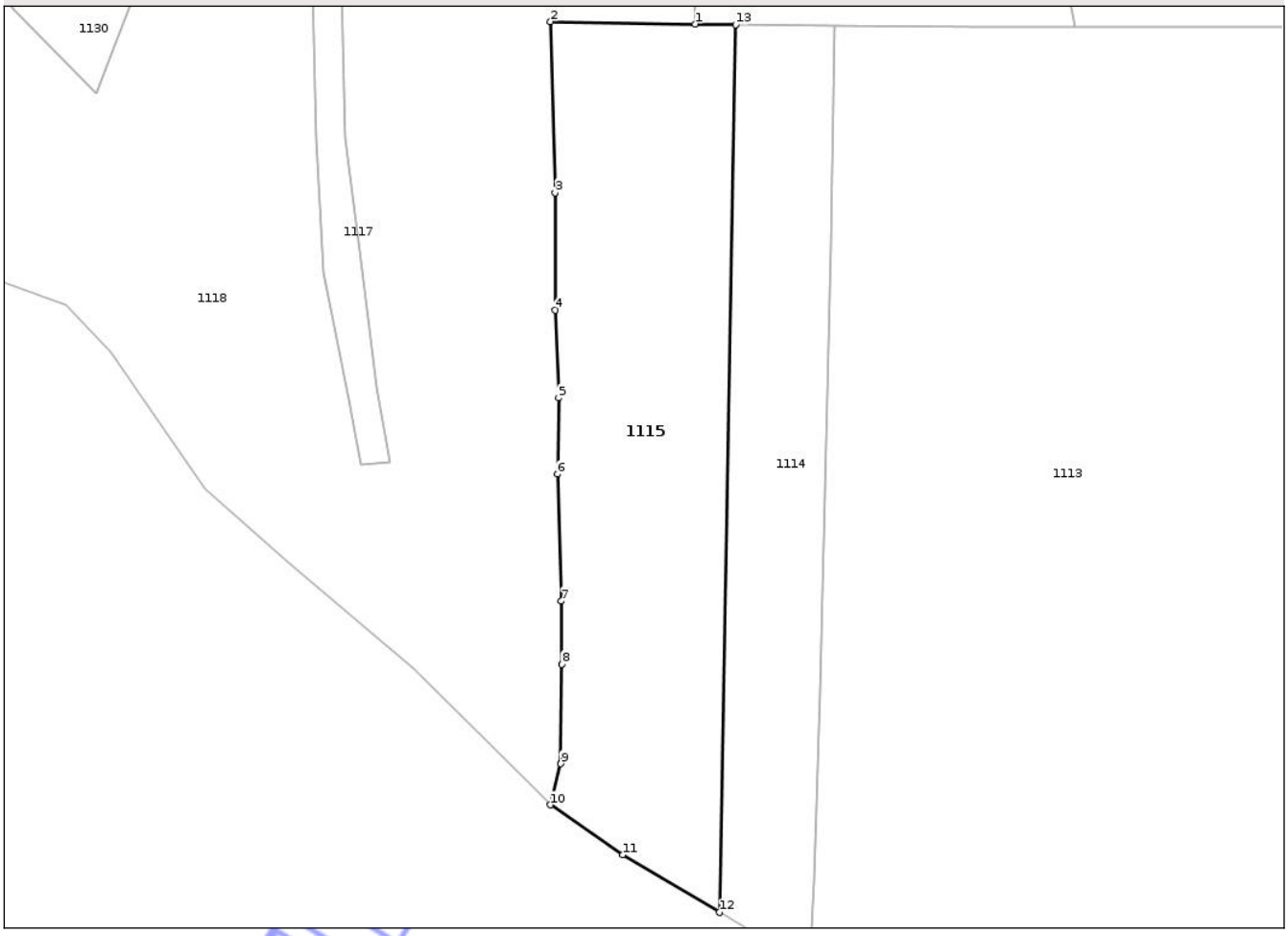

Date referitoare la teren

Crt	Categorie folosință	Intra vilan	Suprafaţa (mp)	Tarla	Parcelă	Nr. topo	Observaţii / Referinţe
1	vie	NU	1.596	37	3819	-	
2	pasune	NU	271	37	3819	-	tufaris

Lungime Segmente
1) Valorile lungimilor segmentelor sunt obţinute din proiecţie în plan.

Punct început	X / Y	Punct sfârşit	X / Y	Lungime segment (** (m)
1	396.437,341 398.146,111	2	396.420,853 398.146,375	16.49
2	396.420,853 398.146,375	3	396.421,348 398.126,872	19.509
3	396.421,348 398.126,872	4	396.421,374 398.113,458	13.414
4	396.421,374 398.113,458	5	396.421,756 398.103,457	10.008

Document care conține date cu caracter personal, protejat de prevederile Regulamentului (UE) nr. 679/2016 și Legii 190/2018

Punct început	X / Y	Punct sfârşit	X / Y	Lungime segment (** (m)
5	396.421,756 398.103,457	6	396.421,655 398.094,778	8.68
6	396.421,655 398.094,778	7	396.422,072 398.080,269	14.515
7	396.422,072 398.080,269	8	396.422,138 398.073,074	7.195
8	396.422,138 398.073,074	9	396.422,025 398.061,724	11.351
9	396.422,025 398.061,724	10	396.420,855 398.057,038	4.83
10	396.420,855 398.057,038	11	396.429,074 398.051,34	10.001
11	396.429,074 398.051,34	12	396.440,11 398.044,778	12.84
12	396.440,11 398.044,778	13	396.441,957 398.146,037	101.276
13	396.441,957 398.146,037	1	396.437,341 398.146,111	4.617

** Lungimile segmentelor sunt determinate în planul de proiecţie Stereo 70 şi sunt rotunjite la 1 milimetru.
*** Distanţa dintre puncte este formată din segmente cumulate ce sunt mai mici decât valoarea 1 milimetru.

Neutilizabil în circuitul civil