DATE DESPRE IMOBILUL NR. 862

Oficiul de Cadastru şi Publicitate Imobiliară GORJ
Biroul de Cadastru şi Publicitate Imobiliară Targu Jiu

A. Partea I. Descrierea imobilului

TEREN Intravilan

Adresa: Loc. Zorlesti, Jud. Gorj

Nr. Crt	Nr cadastral Nr. topografic	Suprafaţa* (mp)	Observaţii / Referinţe
A1	36472	Din acte: 865 Masurata: 927	Sector cadastral:4 Teren neimprejmuit; Suprafata CF 865mp, pentru suprafata de 62mp se noteaza posesia.

Construcţii

Crt	Nr cadastral Nr. topografic	Adresa	Observaţii / Referinţe
A1.1	36472-C1	Loc. Zorlesti, Jud. Gorj	Nr. niveluri:1; S. construita la sol:53 mp; S. construita desfasurata:53 mp; Suprafata desfasurata=53mp. Anexa P

B. Partea II. Proprietari şi acte

Inscrieri privitoare la dreptul de proprietate şi alte drepturi reale		Referinţe
76339 / 23/08/2021		
Act Notarial nr. 5258, din 06/08/2021 emis de Davitoiu Raluca Nicolita;		
B1	Intabulare, drept de PROPRIETATEcu titlu de drept cumpărare, dobandit prin Conventie, cota actuala 1/1, cota initiala 1/1	A1, A1.1
	1) **BÂZOC MARIUS-DANIEL** 2) **BÂZOC ANDREEA-ELENA**, bun comun	
/		
Act Administrativ nr. 5350, din 13/07/2026 emis de PRIMARIA PRIGORIA;		
B2	SE NOTEAZA POSESIA FAPTICA IN FAVOAREA LUI BÂZOC MARIUS-DANIEL, BÂZOC ANDREEA-ELENA	A1
	1) **BÂZOC MARIUS-DANIEL** 2) **BÂZOC ANDREEA-ELENA**	
	OBSERVATII: pentru suprafata de 62mp se noteaza posesia.	

C. Partea III. SARCINI

Inscrieri privind dezmembramintele dreptului de proprietate, drepturi reale de garanţie şi sarcini		Referinţe
76339 / 23/08/2021		
Act Notarial nr. 5258, din 06/08/2021 emis de Davitoiu Raluca Nicolita;		
C1	Intabulare, drept de UZUFRUCT	A1, A1.1
	1) **BÂZOC MARIA** 2) **BÂZOC ION**	

Neautentificat în circuitul civil

Anexa Nr. 1 La Partea I

Teren

Nr cadastral	Suprafaţa (mp)*	Observaţii / Referinţe
36472	Din acte: 865 Masurata: 927	Suprafata CF 865mp, pentru suprafata de 62mp se noteaza posesia.

* Suprafaţa este determinată in planul de proiecţie Stereo 70.

DETALII LINIARE IMOBIL

Date referitoare la teren

Crt	Categorie folosință	Intra vilan	Suprafaţa (mp)	Tarla	Parcelă	Nr. topo	Observaţii / Referinţe
1	curti constructii	DA	927	15	511/1, 512/4, 513/1	-	

Date referitoare la construcţii

Crt	Număr	Destinaţie construcţie	Supraf. (mp)	Situaţie juridică	Observaţii / Referinţe
A1.1	36472-C1	constructii anexa	53	Cu acte	Nr. niveluri:1; S. construita la sol:53 mp; S. construita desfasurata:53 mp; Suprafata desfasurata=53mp. Anexa P

Lungime Segmente
1) Valorile lungimilor segmentelor sunt obţinute din proiecţie în plan.

Punct început	X / Y	Punct sfârşit	X / Y	Lungime segment (** (m)
1	400.076,701 400.115,507	2	400.072,93 400.119,367	5.396
2	400.072,93 400.119,367	3	400.063,813 400.132,799	16.234
3	400.063,813 400.132,799	4	400.048,512 400.120,193	19.825

Document care conține date cu caracter personal, protejat de prevederile Regulamentului (UE) nr. 679/2016 și Legii 190/2018

Punct început	X / Y	Punct sfârşit	X / Y	Lungime segment (** (m)
4	400.048,512 400.120,193	5	400.026,835 400.144,212	32.354
5	400.026,835 400.144,212	6	400.021,159 400.135,125	10.714
6	400.021,159 400.135,125	7	400.034,11 400.123,541	17.376
7	400.034,11 400.123,541	8	400.040,18 400.117,392	8.64
8	400.040,18 400.117,392	9	400.052,271 400.106,63	16.187
9	400.052,271 400.106,63	10	400.055,735 400.104,188	4.238
10	400.055,735 400.104,188	11	400.057,619 400.103,377	2.051
11	400.057,619 400.103,377	12	400.065,482 400.103,428	7.863
12	400.065,482 400.103,428	13	400.069,351 400.103,268	3.872
13	400.069,351 400.103,268	14	400.073,356 400.102,941	4.018
14	400.073,356 400.102,941	15	400.077,102 400.102,632	3.759
15	400.077,102 400.102,632	16	400.081,263 400.111,163	9.492
16	400.081,263 400.111,163	1	400.076,701 400.115,507	6.299

** Lungimile segmentelor sunt determinate în planul de proiecţie Stereo 70 şi sunt rotunjite la 1 milimetru.
*** Distanţa dintre puncte este formată din segmente cumulate ce sunt mai mici decât valoarea 1 milimetru.

Neutilizabil în circuitul civil

DATE DESPRE IMOBILUL NR. 864

Oficiul de Cadastru şi Publicitate Imobiliară GORJ
Biroul de Cadastru şi Publicitate Imobiliară Targu Jiu

A. Partea I. Descrierea imobilului

TEREN Necunoscut

Adresa: Loc. Zorlesti, Str Principală, Nr. 182, Jud. Gorj

Nr. Crt	Nr cadastral Nr. topografic	Suprafaţa* (mp)	Observaţii / Referinţe
A1		1.568	Sector cadastral:4 Teren neimprejmuit;

Construcţii

Crt	Nr cadastral Nr. topografic	Adresa	Observaţii / Referinţe
A1.1		Loc. Zorlesti, Str Principală, Nr. 182, Jud. Gorj	Nr. niveluri:1; S. construita la sol:83 mp; S. construita desfasurata:83 mp; LOCUINTA
A1.2		Loc. Zorlesti, Str Principală, Nr. 182, Jud. Gorj	Nr. niveluri:1; S. construita la sol:36 mp; S. construita desfasurata:36 mp; ANEXA

B. Partea II. Proprietari şi acte

Inscrieri privitoare la dreptul de proprietate şi alte drepturi reale		Referinţe
0 / 01/06/2026		
Act Normativ nr. 7, din 13/03/1996 emis de PARLAMENTUL ROMANIEI;		
B1	Intabulare, drept de PROPRIETATE, dobandit prin Lege, cota actuala 1/1	A1
	1) **NEIDENTIFICAT NEIDENTIFICAT**	
/		
Act Administrativ nr. 5350, din 13/07/2026 emis de PRIMARIA PRIGORIA;		
B2	Se noteaza posesia faptica in favoarea lui ȘANTIA STELIAN	A1
	1) **ȘANTIA STELIAN**	
Act Normativ nr. 7, din 13/03/1996 emis de PARLAMENTUL ROMANIEI;		
B3	Intabulare, drept de PROPRIETATE, dobandit prin Lege, cota actuala 1/1	A1.1, A1.2
	1) **ȘANTIA STELIAN**	

C. Partea III. SARCINI .

Inscrieri privind dezmembramintele dreptului de proprietate, drepturi reale de garanţie şi sarcini	Referinţe
NU SUNT	

Neautentizat în circuitul civil

Anexa Nr. 1 La Partea I

Teren

Nr cadastral	Suprafaţa (mp)*	Observaţii / Referinţe
	1.568	

* Suprafaţa este determinată in planul de proiecţie Stereo 70.

DETALII LINIARE IMOBIL

Date referitoare la teren

Crt	Categorie folosință	Intra vilan	Suprafaţa (mp)	Tarla	Parcelă	Nr. topo	Observaţii / Referinţe
1	curti constructii	DA	472	15	514, 516	-	
2	faneata	DA	311	15	514, 516	-	
3	arabil	DA	783	15	514, 516	-	
4	pasune	NU	2	15	514, 516	-	

Date referitoare la construcţii

Crt	Număr	Destinaţie construcţie	Supraf. (mp)	Situaţie juridică	Observaţii / Referinţe
A1.1		constructii de locuinte	83	Cu acte	Nr. niveluri:1; S. construita la sol:83 mp; S. construita desfasurata:83 mp; LOCUINTA
A1.2		constructii anexa	36	Cu acte	Nr. niveluri:1; S. construita la sol:36 mp; S. construita desfasurata:36 mp; ANEXA

Lungime Segmente

1) Valorile lungimilor segmentelor sunt obţinute din proiecţie în plan.

Punct început	X / Y	Punct sfârşit	X / Y	Lungime segment (** (m)	Punct început	X / Y	Punct sfârşit	X / Y	Lungime segment (** (m)

Document care conține date cu caracter personal, protejat de prevederile Regulamentului (UE) nr. 679/2016 și Legii 190/2018

Punct început	X / Y	Punct sfârşit	X / Y	Lungime segment (** (m)
1	400.091,99 400.127,419	2	400.094,369 400.132,11	5.26
3	400.096,155 400.135,173	4	400.087,489 400.142,831	11.565
5	400.082,565 400.147,49	6	400.071,762 400.157,571	14.776
7	400.067,1 400.161,837	8	400.068,393 400.163,54	2.138
9	400.062,734 400.168,085	10	400.060,094 400.170,09	3.315
11	400.056,81 400.172,725	12	400.050,589 400.177,576	7.889
13	400.047,908 400.179,804	14	400.047,907 400.179,802	0.002
15	400.037,99 400.162,073	16	400.043,788 400.155,745	8.583
17	400.054,043 400.144,755	18	400.060,036 400.137,38	9.503
19	400.063,292 400.133,568	20	400.063,813 400.132,799	0.929
21	400.072,93 400.119,367	22	400.076,701 400.115,507	5.396
23	400.081,263 400.111,163	24	400.086,36 400.117,232	7.925
25	400.089,68 400.122,909	1	400.091,99 400.127,419	5.067

Punct început	X / Y	Punct sfârşit	X / Y	Lungime segment (** (m)
2	400.094,369 400.132,11	3	400.096,155 400.135,173	3.546
4	400.087,489 400.142,831	5	400.082,565 400.147,49	6.779
6	400.071,762 400.157,571	7	400.067,1 400.161,837	6.319
8	400.068,393 400.163,54	9	400.062,734 400.168,085	7.258
10	400.060,094 400.170,09	11	400.056,81 400.172,725	4.21
12	400.050,589 400.177,576	13	400.047,908 400.179,804	3.486
14	400.047,907 400.179,802	15	400.037,99 400.162,073	20.314
16	400.043,788 400.155,745	17	400.054,043 400.144,755	15.031
18	400.060,036 400.137,38	19	400.063,292 400.133,568	5.013
20	400.063,813 400.132,799	21	400.072,93 400.119,367	16.234
22	400.076,701 400.115,507	23	400.081,263 400.111,163	6.299
24	400.086,36 400.117,232	25	400.089,68 400.122,909	6.577

** Lungimile segmentelor sunt determinate în planul de proiecţie Stereo 70 şi sunt rotunjite la 1 milimetru.
*** Distanţa dintre puncte este formată din segmente cumulate ce sunt mai mici decât valoarea 1 milimetru.

Neutilizabil în circuitul civil

DATE DESPRE IMOBILUL NR. 866

Oficiul de Cadastru şi Publicitate Imobiliară GORJ
Biroul de Cadastru şi Publicitate Imobiliară Targu Jiu

A. Partea I. Descrierea imobilului

TEREN Necunoscut

Adresa: Loc. Zorlesti, Str Principală, Nr. 186, Jud. Gorj

Nr. Crt	Nr cadastral Nr. topografic	Suprafaţa* (mp)	Observaţii / Referinţe
A1		2.681	Sector cadastral:4 Teren neimprejmuit;

Construcţii

Crt	Nr cadastral Nr. topografic	Adresa	Observaţii / Referinţe
A1.1		Loc. Zorlesti, Str Principală, Nr. 186, Jud. Gorj	Nr. niveluri:1; S. construita la sol:91 mp; S. construita desfasurata:91 mp; LOCUINTA
A1.2		Loc. Zorlesti, Str Principală, Nr. 186, Jud. Gorj	Nr. niveluri:1; S. construita la sol:115 mp; S. construita desfasurata:115 mp; ANEXA

B. Partea II. Proprietari şi acte

Inscrieri privitoare la dreptul de proprietate şi alte drepturi reale		Referinţe
0 / 01/06/2026		
Act Normativ nr. 7, din 13/03/1996 emis de PARLAMENTUL ROMANIEI;		
B1	Intabulare, drept de PROPRIETATE, dobandit prin Lege, cota actuala 1/1	A1
	1) **NEIDENTIFICAT NEIDENTIFICAT**	
/		
Act Administrativ nr. 5350, din 13/07/2026 emis de PRIMARIA PRIGORIA;		
B2	Se noteaza posesia faptica in favoarea lui CÎRLOANȚĂ NICOLETA RALUCA	A1
	1) **CÎRLOANȚĂ NICOLETA RALUCA**	
Act Normativ nr. 7, din 13/03/1996 emis de PARLAMENTUL ROMANIEI;		
B3	Intabulare, drept de PROPRIETATE, dobandit prin Lege, cota actuala 1/1	A1.1, A1.2
	1) **CÎRLOANȚĂ NICOLETA RALUCA**	

C. Partea III. SARCINI .

Inscrieri privind dezmembramintele dreptului de proprietate, drepturi reale de garanţie şi sarcini	Referinţe
NU SUNT	

Neautentificat în circuitul civil

Anexa Nr. 1 La Partea I

Teren

Nr cadastral	Suprafaţa (mp)*	Observaţii / Referinţe
	2.681	

* Suprafaţa este determinată in planul de proiecţie Stereo 70.

DETALII LINIARE IMOBIL

Date referitoare la teren

Crt	Categorie folosință	Intra vilan	Suprafaţa (mp)	Tarla	Parcelă	Nr. topo	Observaţii / Referinţe
1	curti constructii	DA	570	15	517, 518	-	
2	faneata	DA	1.497	15	517, 518	-	
3	arabil	DA	130	15	517, 518	-	
4	pasune	DA	348	15	517, 518	-	
5	pasune	NU	136	15	517, 518	-	

Date referitoare la construcţii

Crt	Număr	Destinaţie construcţie	Supraf. (mp)	Situaţie juridică	Observaţii / Referinţe
A1.1		constructii de locuinte	91	Cu acte	Nr. niveluri:1; S. construita la sol:91 mp; S. construita desfasurata:91 mp; LOCUINTA
A1.2		constructii anexa	115	Cu acte	Nr. niveluri:1; S. construita la sol:115 mp; S. construita desfasurata:115 mp; ANEXA

Document care conține date cu caracter personal, protejat de prevederile Regulamentului (UE) nr. 679/2016 și Legii 190/2018

Lungime Segmente
1) Valorile lungimilor segmentelor sunt obţinute din proiecţie în plan.

Punct început	X / Y	Punct sfârşit	X / Y	Lungime segment (** (m)
1	400.126,298 400.191,539	2	400.120,597 400.195,722	7.071
3	400.119,031 400.196,68	4	400.114,023 400.199,74	5.869
5	400.106,549 400.204,514	6	400.102,468 400.207,128	4.846
7	400.096,981 400.210,674	8	400.091,607 400.214,031	6.336
9	400.086,071 400.217,635	10	400.079,908 400.221,806	7.442
11	400.074,084 400.225,416	12	400.057,055 400.195,38	34.527
13	400.063,439 400.188,764	14	400.067,124 400.184,958	5.298
15	400.071,615 400.180,575	16	400.075,94 400.176,462	5.968
17	400.081,989 400.171,374	18	400.091,071 400.163,248	12.187
19	400.096,585 400.158,768	20	400.102,388 400.153,267	7.996
21	400.106,461 400.148,919	22	400.111,884 400.155,133	8.248
23	400.114,012 400.160,464	24	400.116,561 400.165,27	5.44
25	400.120,513 400.176,409	26	400.122,45 400.180,514	4.539
27	400.124,595 400.184,127	1	400.126,298 400.191,539	7.605

Punct început	X / Y	Punct sfârşit	X / Y	Lungime segment (** (m)
2	400.120,597 400.195,722	3	400.119,031 400.196,68	1.836
4	400.114,023 400.199,74	5	400.106,549 400.204,514	8.869
6	400.102,468 400.207,128	7	400.096,981 400.210,674	6.533
8	400.091,607 400.214,031	9	400.086,071 400.217,635	6.606
10	400.079,908 400.221,806	11	400.074,084 400.225,416	6.852
12	400.057,055 400.195,38	13	400.063,439 400.188,764	9.194
14	400.067,124 400.184,958	15	400.071,615 400.180,575	6.275
16	400.075,94 400.176,462	17	400.081,989 400.171,374	7.904
18	400.091,071 400.163,248	19	400.096,585 400.158,768	7.105
20	400.102,388 400.153,267	21	400.106,461 400.148,919	5.958
22	400.111,884 400.155,133	23	400.114,012 400.160,464	5.74
24	400.116,561 400.165,27	25	400.120,513 400.176,409	11.819
26	400.122,45 400.180,514	27	400.124,595 400.184,127	4.202

** Lungimile segmentelor sunt determinate în planul de proiecţie Stereo 70 şi sunt rotunjite la 1 milimetru.
*** Distanţa dintre puncte este formată din segmente cumulate ce sunt mai mici decât valoarea 1 milimetru.

Neutilizabil în circuitul civil

DATE DESPRE IMOBILUL NR. 867

Oficiul de Cadastru şi Publicitate Imobiliară GORJ
Biroul de Cadastru şi Publicitate Imobiliară Targu Jiu

A. Partea I. Descrierea imobilului

TEREN Necunoscut

Adresa: Loc. Zorlesti, Str Principală, Nr. 188, Jud. Gorj

Nr. Crt	Nr cadastral Nr. topografic	Suprafaţa* (mp)	Observaţii / Referinţe
A1	36311	1.566	Sector cadastral:4 Teren neimprejmuit;

Construcţii

Crt	Nr cadastral Nr. topografic	Adresa	Observaţii / Referinţe
A1.3	36311-C3	Loc. Zorlesti, Str Principală, Nr. 188, Jud. Gorj	Nr. niveluri:2; S. construita la sol:59 mp; LOCUINTA

B. Partea II. Proprietari şi acte

Inscrieri privitoare la dreptul de proprietate şi alte drepturi reale		Referinţe
28833 / 04/04/2022		
Act Notarial nr. 990, din 04/04/2022 emis de Badea Silvia;		
B3	Intabulare, drept de PROPRIETATEcu titlu de drept cumpărare, dobandit prin Conventie, cota actuala 1/2, cota initiala 1/1	A1, A1.3
	1) **ŞANTIA MIHAELA**	
18864 / 19/02/2026		
Act Notarial nr. 29, din 12/02/2026 emis de Cornescu Iuliana;		
B4	Intabulare, drept de PROPRIETATE, dobandit prin Succesiune, cota actuala 1/8, cota initiala 1/8	A1, A1.3
	1) **ŞANTIA MIHAELA**, bun propriu	
B5	Intabulare, drept de PROPRIETATE, dobandit prin Succesiune, cota actuala 3/8, cota initiala 3/8	A1, A1.3
	1) **ŞANTIA CONSTANTIN-ALEXANDRU**, bun propriu	

C. Partea III. SARCINI .

Inscrieri privind dezmembramintele dreptului de proprietate, drepturi reale de garanţie şi sarcini	Referinţe
NU SUNT	

Neutilizabil în circuitul civil

Anexa Nr. 1 La Partea I

Teren

Nr cadastral	Suprafaţa (mp)*	Observaţii / Referinţe
36311	1.566	

* Suprafaţa este determinată in planul de proiecţie Stereo 70.

DETALII LINIARE IMOBIL

Date referitoare la teren

Crt	Categorie folosință	Intra vilan	Suprafaţa (mp)	Tarla	Parcelă	Nr. topo	Observaţii / Referinţe
1	curti constructii	DA	248	15	519, 520	-	
2	arabil	DA	242	15	519, 520	-	
3	faneata	DA	1.048	15	519, 520	-	
4	faneata	NU	28	15	519, 520	-	

Date referitoare la construcţii

Crt	Număr	Destinaţie construcţie	Supraf. (mp)	Situaţie juridică	Observaţii / Referinţe
A1.3	36311-C3	constructii de locuinte	59	Cu acte	Nr. niveluri:2; S. construita la sol:59 mp; LOCUINTA

Lungime Segmente

1) Valorile lungimilor segmentelor sunt obţinute din proiecţie în plan.

Punct început	X / Y	Punct sfârşit	X / Y	Lungime segment (** (m)
1	400.130,555 400.225,493	2	400.127,682 400.227,106	3.295

Document care conține date cu caracter personal, protejat de prevederile Regulamentului (UE) nr. 679/2016 și Legii 190/2018

Punct început	X / Y	Punct sfârşit	X / Y	Lungime segment (** (m)
2	400.127,682 400.227,106	3	400.117,823 400.233,11	11.543
3	400.117,823 400.233,11	4	400.112,223 400.237,151	6.906
4	400.112,223 400.237,151	5	400.102,554 400.243,44	11.534
5	400.102,554 400.243,44	6	400.095,363 400.248,849	8.998
6	400.095,363 400.248,849	7	400.089,711 400.252,392	6.671
7	400.089,711 400.252,392	8	400.076,038 400.229,02	27.078
8	400.076,038 400.229,02	9	400.074,084 400.225,416	4.1
9	400.074,084 400.225,416	10	400.079,908 400.221,806	6.852
10	400.079,908 400.221,806	11	400.086,071 400.217,635	7.442
11	400.086,071 400.217,635	12	400.091,607 400.214,031	6.606
12	400.091,607 400.214,031	13	400.096,981 400.210,674	6.336
13	400.096,981 400.210,674	14	400.102,468 400.207,128	6.533
14	400.102,468 400.207,128	15	400.106,549 400.204,514	4.846
15	400.106,549 400.204,514	16	400.114,023 400.199,74	8.869
16	400.114,023 400.199,74	17	400.119,031 400.196,68	5.869
17	400.119,031 400.196,68	1	400.130,555 400.225,493	31.032

**** Lungimile segmentelor sunt determinate în planul de proiecţie Stereo 70 şi sunt rotunjite la 1 milimetru.**
***** Distanţa dintre puncte este formată din segmente cumulate ce sunt mai mici decât valoarea 1 milimetru.**

Neutilizabil în circuitul civil

DATE DESPRE IMOBILUL NR. 869

Oficiul de Cadastru şi Publicitate Imobiliară GORJ
Biroul de Cadastru şi Publicitate Imobiliară Targu Jiu

A. Partea I. Descrierea imobilului

TEREN Intravilan

Adresa: Loc. Zorlesti, Jud. Gorj

Nr. Crt	Nr cadastral Nr. topografic	Suprafaţa* (mp)	Observaţii / Referinţe
A1		90	Sector cadastral:4 Teren neimprejmuit;

B. Partea II. Proprietari şi acte

Inscrieri privitoare la dreptul de proprietate şi alte drepturi reale		Referinţe
0 / 09/06/2026		
Act Administrativ nr. 5350, din 13/07/2026 emis de PRIMARIA PRIGORIA;		
B1	Inscrierea posesiei, drept de PROPRIETATE, dobandit prin Lege, cota actuala 1/1	A1
	1) **NEIDENTIFICAT NEIDENTIFICAT**	
/		
Act Normativ nr. 7, din 13/03/1996 emis de PARLAMENTUL ROMANIEI;		
B2	Se noteaza mentiunea de proprietar neidentificat	A1

C. Partea III. SARCINI .

Inscrieri privind dezmembramintele dreptului de proprietate, drepturi reale de garanţie şi sarcini	Referinţe
NU SUNT	

Neutilizabil în circuitul civil

Anexa Nr. 1 La Partea I

Teren

Nr cadastral	Suprafaţa (mp)*	Observaţii / Referinţe
	90	

* Suprafaţa este determinată in planul de proiecţie Stereo 70.

DETALII LINIARE IMOBIL

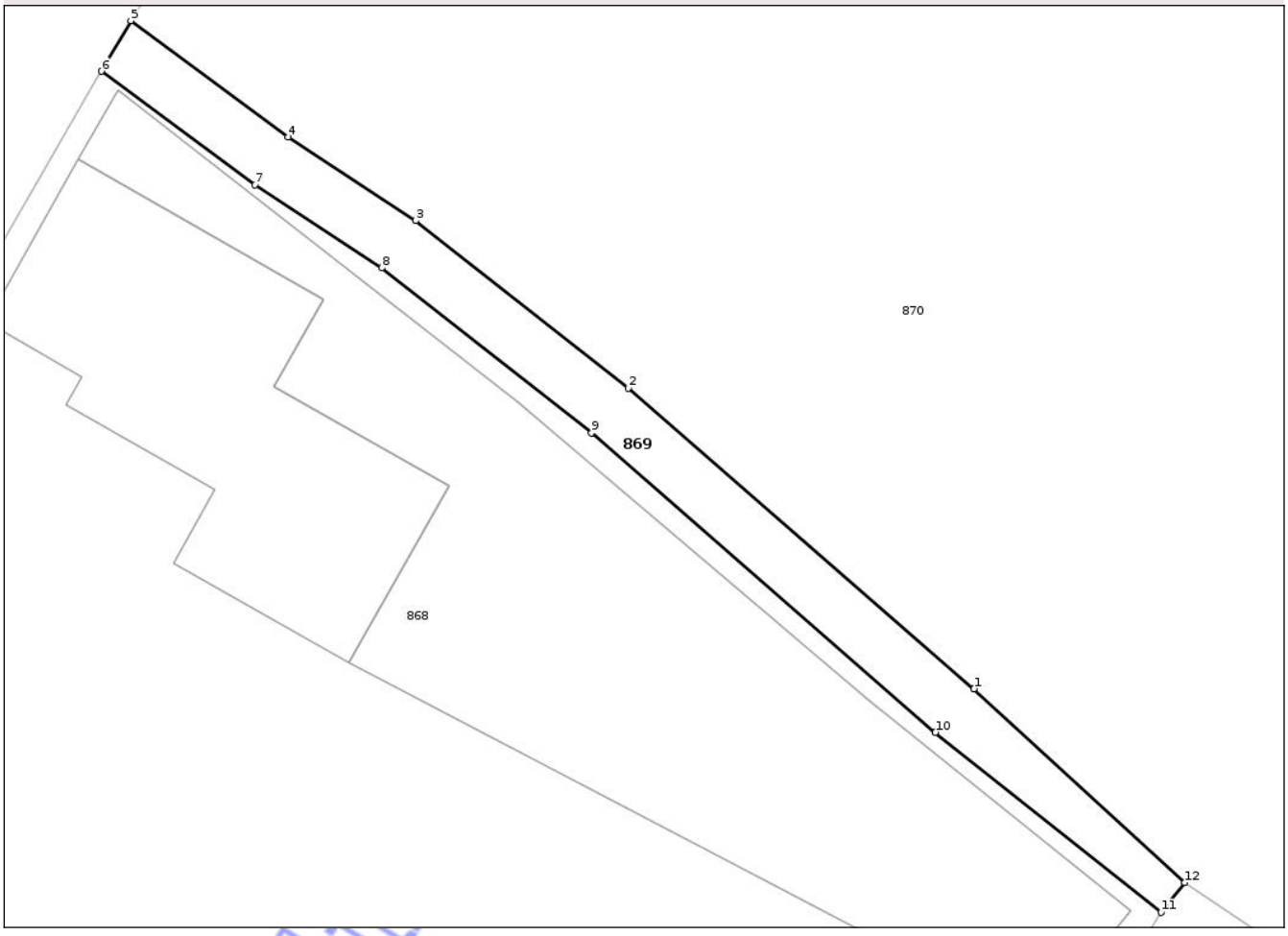

Date referitoare la teren

Crt	Categorie folosință	Intra vilan	Suprafaţa (mp)	Tarla	Parcelă	Nr. topo	Observaţii / Referinţe
1	ape curgatoare	DA	90	15	522/2	-	

Lungime Segmente
1) Valorile lungimilor segmentelor sunt obţinute din proiecţie în plan.

Punct început	X / Y	Punct sfârşit	X / Y	Lungime segment (** (m)
1	400.136,596 400.260,109	2	400.124,681 400.270,454	15.779
2	400.124,681 400.270,454	3	400.117,352 400.276,219	9.325
3	400.117,352 400.276,219	4	400.112,965 400.279,097	5.247
4	400.112,965 400.279,097	5	400.107,537 400.283,101	6.745
5	400.107,537 400.283,101	6	400.106,524 400.281,363	2.012

Document care conține date cu caracter personal, protejat de prevederile Regulamentului (UE) nr. 679/2016 și Legii 190/2018

Punct început	X / Y	Punct sfârşit	X / Y	Lungime segment (** (m)
6	400.106,524 400.281,363	7	400.111,822 400.277,454	6.584
7	400.111,822 400.277,454	8	400.116,183 400.274,594	5.215
8	400.116,183 400.274,594	9	400.123,406 400.268,912	9.19
9	400.123,406 400.268,912	10	400.135,263 400.258,617	15.703
10	400.135,263 400.258,617	11	400.143,032 400.252,418	9.939
11	400.143,032 400.252,418	12	400.143,855 400.253,44	1.312
12	400.143,855 400.253,44	1	400.136,596 400.260,109	9.857

**** Lungimile segmentelor sunt determinate în planul de proiecţie Stereo 70 şi sunt rotunjite la 1 milimetru.**
***** Distanţa dintre puncte este formată din segmente cumulate ce sunt mai mici decât valoarea 1 milimetru.**

Neutilizabil în circuitul civil

DATE DESPRE IMOBILUL NR. 874

Oficiul de Cadastru şi Publicitate Imobiliară GORJ
Biroul de Cadastru şi Publicitate Imobiliară Targu Jiu

A. Partea I. Descrierea imobilului

TEREN Intravilan

Adresa: Loc. Zorlesti, Str Principală, Nr. 198, Jud. Gorj

Nr. Crt	Nr cadastral Nr. topografic	Suprafaţa* (mp)	Observaţii / Referinţe
A1	36846	797	Sector cadastral:4 Teren imprejmuit; Suprafata CF 3033mp, diferenta in ID 1142

Construcţii

Crt	Nr cadastral Nr. topografic	Adresa	Observaţii / Referinţe
A1.1	36846-C1	Loc. Zorlesti, Str Principală, Nr. 198, Jud. Gorj	Nr. niveluri:1; S. construita la sol:68 mp; S. construita desfasurata:68 mp; Suprafata desfasurata=68 mp. Locuinţă P
A1.2	36846-C2	Loc. Zorlesti, Str Principală, Nr. 198, Jud. Gorj	Nr. niveluri:1; S. construita la sol:40 mp; S. construita desfasurata:40 mp; Suprafata desfasurata =40 mp. Anexă P
A1.3	36846-C3	Loc. Zorlesti, Str Principală, Nr. 198, Jud. Gorj	Nr. niveluri:1; S. construita la sol:47 mp; S. construita desfasurata:47 mp; Suprafata desfasurata =47 mp. Anexă P

B. Partea II. Proprietari şi acte

Inscrieri privitoare la dreptul de proprietate şi alte drepturi reale		Referinţe
96192 / 02/09/2022		
Act Notarial nr. 6022, din 25/08/2022 emis de NP PARAU CLAUDIA RADITA;		
B1	Intabulare, drept de PROPRIETATEcu titlu de drept donaţie, dobandit prin Conventie, cota actuala 1/1, cota initiala 1/1	A1, A1.1, A1.2, A1.3
	1) **LENAKAKI CORNELIA-LUIZA**, bun propriu	

C. Partea III. SARCINI .

Inscrieri privind dezmembramintele dreptului de proprietate, drepturi reale de garanţie şi sarcini	Referinţe
NU SUNT	

Neutilizabil în circuitul civil

Anexa Nr. 1 La Partea I

Teren

Nr cadastral	Suprafaţa (mp)*	Observaţii / Referinţe
36846	797	Suprafata CF 3033mp, diferenta in ID 1142

* Suprafaţa este determinată in planul de proiecţie Stereo 70.

DETALII LINIARE IMOBIL

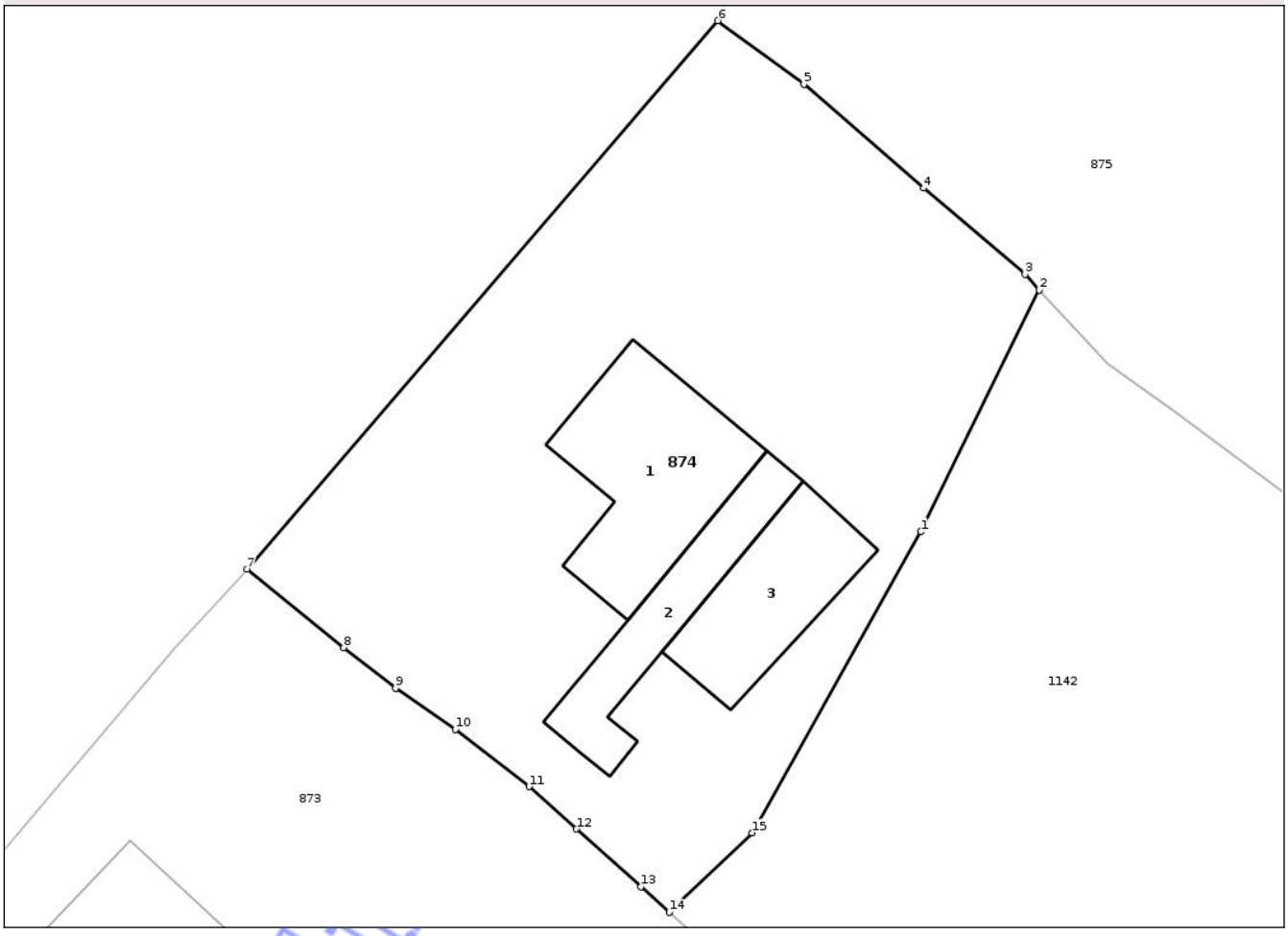

Date referitoare la teren

Crt	Categorie folosință	Intra vilan	Suprafaţa (mp)	Tarla	Parcelă	Nr. topo	Observaţii / Referinţe
1	curti constructii	DA	500	15/1	532	-	
2	arabil	DA	297	15/1	531,532	-	

Date referitoare la construcţii

Crt	Număr	Destinaţie construcţie	Supraf. (mp)	Situaţie juridică	Observaţii / Referinţe
A1.1	36846-C1	constructii de locuinte	68	Cu acte	Nr. niveluri:1; S. construita la sol:68 mp; S. construita desfasurata:68 mp; Suprafata desfasurata=68 mp. Locuinţă P
A1.2	36846-C2	constructii anexa	40	Cu acte	Nr. niveluri:1; S. construita la sol:40 mp; S. construita desfasurata:40 mp; Suprafata desfasurata =40 mp. Anexă P
A1.3	36846-C3	constructii anexa	47	Cu acte	Nr. niveluri:1; S. construita la sol:47 mp; S. construita desfasurata:47 mp; Suprafata desfasurata =47 mp. Anexă P

Lungime Segmente

1) Valorile lungimilor segmentelor sunt obţinute din proiecţie în plan.

Punct început	X / Y	Punct sfârşit	X / Y	Lungime segment (** (m)

Document care conține date cu caracter personal, protejat de prevederile Regulamentului (UE) nr. 679/2016 și Legii 190/2018

Punct început	X / Y	Punct sfârşit	X / Y	Lungime segment (** (m)
1	400.288,521 400.496,564	2	400.294,096 400.507,951	12.679
2	400.294,096 400.507,951	3	400.293,429 400.508,679	0.987
3	400.293,429 400.508,679	4	400.288,645 400.512,739	6.275
4	400.288,645 400.512,739	5	400.283,015 400.517,617	7.449
5	400.283,015 400.517,617	6	400.278,963 400.520,614	5.04
6	400.278,963 400.520,614	7	400.256,772 400.494,809	34.034
7	400.256,772 400.494,809	8	400.261,326 400.491,125	5.858
8	400.261,326 400.491,125	9	400.263,767 400.489,21	3.103
9	400.263,767 400.489,21	10	400.266,589 400.487,272	3.423
10	400.266,589 400.487,272	11	400.270,067 400.484,582	4.397
11	400.270,067 400.484,582	12	400.272,297 400.482,586	2.993
12	400.272,297 400.482,586	13	400.275,337 400.479,874	4.074
13	400.275,337 400.479,874	14	400.276,672 400.478,663	1.802
14	400.276,672 400.478,663	15	400.280,575 400.482,404	5.406
15	400.280,575 400.482,404	1	400.288,521 400.496,564	16.237

**** Lungimile segmentelor sunt determinate în planul de proiecţie Stereo 70 şi sunt rotunjite la 1 milimetru.**
***** Distanţa dintre puncte este formată din segmente cumulate ce sunt mai mici decât valoarea 1 milimetru.**

Neutilizabil în circuitul civil

DATE DESPRE IMOBILUL NR. 877

Oficiul de Cadastru şi Publicitate Imobiliară GORJ
Biroul de Cadastru şi Publicitate Imobiliară Targu Jiu

A. Partea I. Descrierea imobilului

TEREN Intravilan

Adresa: Loc. Zorlesti, Str Principală, Nr. 202, Jud. Gorj

Nr. Crt	Nr cadastral Nr. topografic	Suprafaţa* (mp)	Observaţii / Referinţe
A1		2.396	Sector cadastral:4 Teren neimprejmuit;

Construcţii

Crt	Nr cadastral Nr. topografic	Adresa	Observaţii / Referinţe
A1.1		Loc. Zorlesti, Str Principală, Nr. 202, Jud. Gorj	Nr. niveluri:2; S. construita la sol:90 mp; S. construita desfasurata:180 mp; LOCUINTA
A1.2		Loc. Zorlesti, Str Principală, Nr. 202, Jud. Gorj	Nr. niveluri:1; S. construita la sol:60 mp; S. construita desfasurata:60 mp; ANEXA
A1.3		Loc. Zorlesti, Str Principală, Nr. 202, Jud. Gorj	Nr. niveluri:1; S. construita la sol:13 mp; S. construita desfasurata:13 mp; ANEXA

B. Partea II. Proprietari şi acte

Inscrieri privitoare la dreptul de proprietate şi alte drepturi reale		Referinţe
0 / 01/06/2026		
Act Normativ nr. 7, din 13/03/1996 emis de PARLAMENTUL ROMANIEI;		
B1	Intabulare, drept de PROPRIETATE, dobandit prin Lege, cota actuala 1/1	A1
	1) **NEIDENTIFICAT NEIDENTIFICAT**	
/		
Act Administrativ nr. 5350, din 13/07/2026 emis de PRIMARIA PRIGORIA;		
B2	Se noteaza posesia faptica in favoarea lui COTOJMAN DUMITRU	A1
	1) **COTOJMAN DUMITRU**	
Act Normativ nr. 7, din 13/03/1996 emis de PARLAMENTUL ROMANIEI;		
B3	Intabulare, drept de PROPRIETATE, dobandit prin Lege, cota actuala 1/1	A1.1, A1.2, A1.3
	1) **COTOJMAN DUMITRU**	

C. Partea III. SARCINI .

Inscrieri privind dezmembramintele dreptului de proprietate, drepturi reale de garanţie şi sarcini	Referinţe
NU SUNT	

Neautentic la circuitul civil

Anexa Nr. 1 La Partea I

Teren

Nr cadastral	Suprafaţa (mp)*	Observaţii / Referinţe
	2.396	

* Suprafaţa este determinată in planul de proiecţie Stereo 70.

DETALII LINIARE IMOBIL

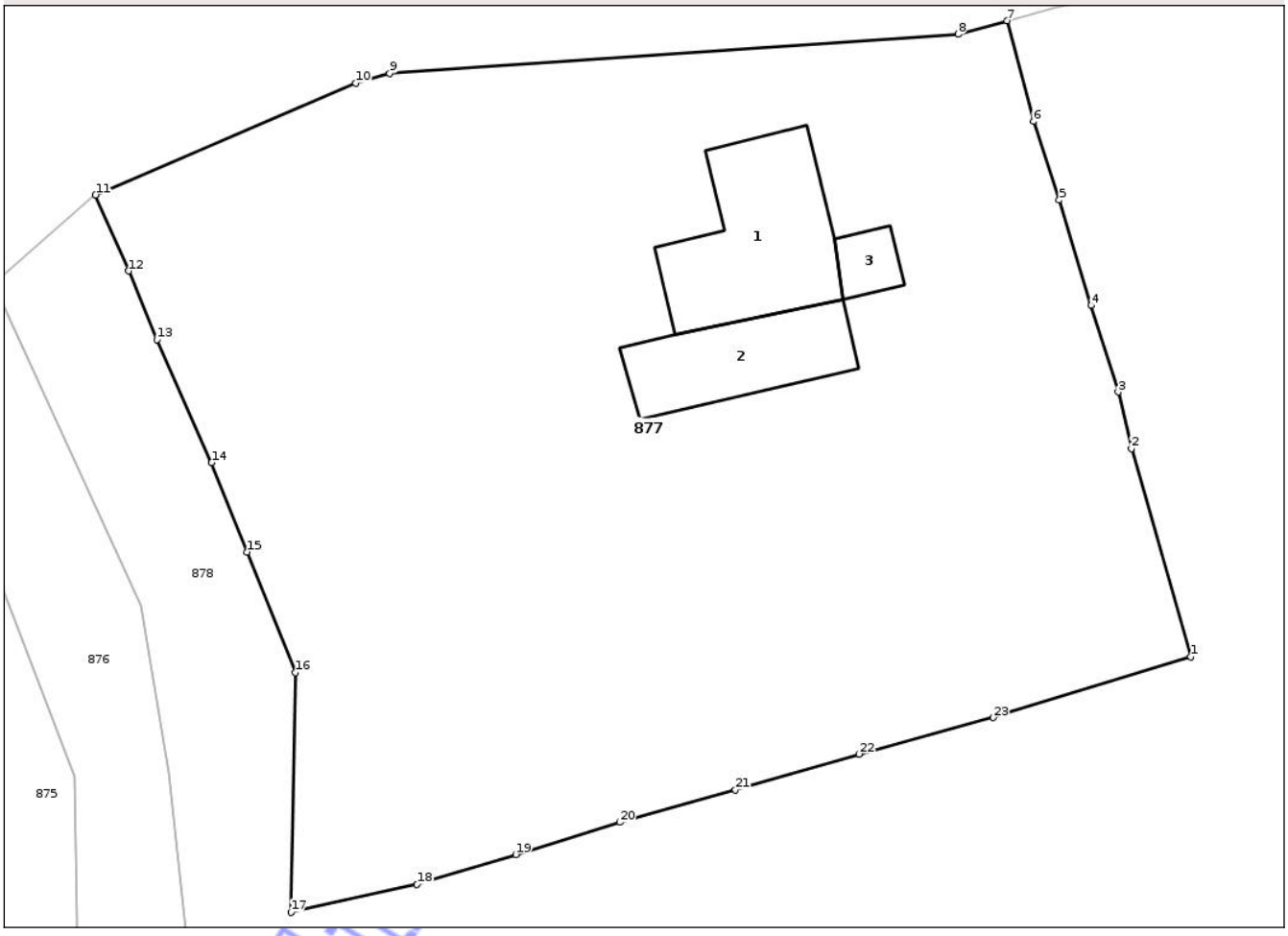

Date referitoare la teren

Crt	Categorie folosință	Intra vilan	Suprafaţa (mp)	Tarla	Parcelă	Nr. topo	Observaţii / Referinţe
1	curti constructii	DA	636	20	1345/1, 1344/1, 1346/1	-	
2	livada	DA	423	20	1345/1, 1344/1, 1346/1	-	
3	arabil	DA	871	20	1345/1, 1344/1, 1346/1	-	
4	faneata	DA	466	20	1345/1, 1344/1, 1346/1	-	

Date referitoare la construcţii

Crt	Număr	Destinaţie construcţie	Supraf. (mp)	Situaţie juridică	Observaţii / Referinţe
A1.1		constructii de locuinte	90	Cu acte	Nr. niveluri:2; S. construita la sol:90 mp; S. construita desfasurata:180 mp; LOCUINTA
A1.2		constructii anexa	60	Cu acte	Nr. niveluri:1; S. construita la sol:60 mp; S. construita desfasurata:60 mp; ANEXA
A1.3		constructii anexa	13	Cu acte	Nr. niveluri:1; S. construita la sol:13 mp; S. construita desfasurata:13 mp; ANEXA

Document care conține date cu caracter personal, protejat de prevederile Regulamentului (UE) nr. 679/2016 și Legii 190/2018

Lungime Segmente
1) Valorile lungimilor segmentelor sunt obţinute din proiecţie în plan.

Punct început	X / Y	Punct sfârşit	X / Y	Lungime segment (** (m)
1	400.442,159 400.624,49	2	400.438,588 400.637,019	13.028
3	400.437,79 400.640,433	4	400.436,17 400.645,652	5.465
5	400.434,228 400.651,994	6	400.432,684 400.656,742	4.993
7	400.431,099 400.662,808	8	400.428,137 400.661,998	3.071
9	400.393,844 400.659,623	10	400.391,777 400.659,052	2.144
11	400.376,089 400.652,311	12	400.378,095 400.647,733	4.998
13	400.379,796 400.643,598	14	400.383,096 400.636,182	8.117
15	400.385,248 400.630,802	16	400.388,14 400.623,521	7.834
17	400.387,889 400.609,082	18	400.395,489 400.610,773	7.786
19	400.401,451 400.612,57	20	400.407,724 400.614,506	6.565
21	400.414,698 400.616,461	22	400.422,173 400.618,615	7.779
23	400.430,237 400.620,813	1	400.442,159 400.624,49	12.476

Punct început	X / Y	Punct sfârşit	X / Y	Lungime segment (** (m)
2	400.438,588 400.637,019	3	400.437,79 400.640,433	3.506
4	400.436,17 400.645,652	5	400.434,228 400.651,994	6.633
6	400.432,684 400.656,742	7	400.431,099 400.662,808	6.27
8	400.428,137 400.661,998	9	400.393,844 400.659,623	34.375
10	400.391,777 400.659,052	11	400.376,089 400.652,311	17.075
12	400.378,095 400.647,733	13	400.379,796 400.643,598	4.471
14	400.383,096 400.636,182	15	400.385,248 400.630,802	5.794
16	400.388,14 400.623,521	17	400.387,889 400.609,082	14.441
18	400.395,489 400.610,773	19	400.401,451 400.612,57	6.227
20	400.407,724 400.614,506	21	400.414,698 400.616,461	7.243
22	400.422,173 400.618,615	23	400.430,237 400.620,813	8.358

** Lungimile segmentelor sunt determinate în planul de proiecţie Stereo 70 şi sunt rotunjite la 1 milimetru.
*** Distanţa dintre puncte este formată din segmente cumulate ce sunt mai mici decât valoarea 1 milimetru.

Neutilizabil în circuitul civil

DATE DESPRE IMOBILUL NR. 879

Oficiul de Cadastru şi Publicitate Imobiliară GORJ
Biroul de Cadastru şi Publicitate Imobiliară Targu Jiu

A. Partea I. Descrierea imobilului

TEREN Necunoscut

Adresa: Loc. Zorlesti, Jud. Gorj

Nr. Crt	Nr cadastral Nr. topografic	Suprafaţa* (mp)	Observaţii / Referinţe
A1		203	Sector cadastral:4 Teren neimprejmuit;

B. Partea II. Proprietari şi acte

Inscrieri privitoare la dreptul de proprietate şi alte drepturi reale		Referinţe
0 / 09/06/2026		
Act Administrativ nr. 5350, din 13/07/2026 emis de PRIMARIA PRIGORIA;		
B1	Inscrierea posesiei, drept de PROPRIETATE, dobandit prin Lege, cota actuala 1/1	A1
	1) **NEIDENTIFICAT NEIDENTIFICAT**	
/		
Act Normativ nr. 7, din 13/03/1996 emis de PARLAMENTUL ROMANIEI;		
B2	Se noteaza mentiunea de proprietar neidentificat	A1

C. Partea III. SARCINI .

Inscrieri privind dezmembramintele dreptului de proprietate, drepturi reale de garanţie şi sarcini	Referinţe
NU SUNT	

Neutilizabil în circuitul civil

Anexa Nr. 1 La Partea I

Teren

Nr cadastral	Suprafaţa (mp)*	Observaţii / Referinţe
	203	

* Suprafaţa este determinată in planul de proiecţie Stereo 70.

DETALII LINIARE IMOBIL

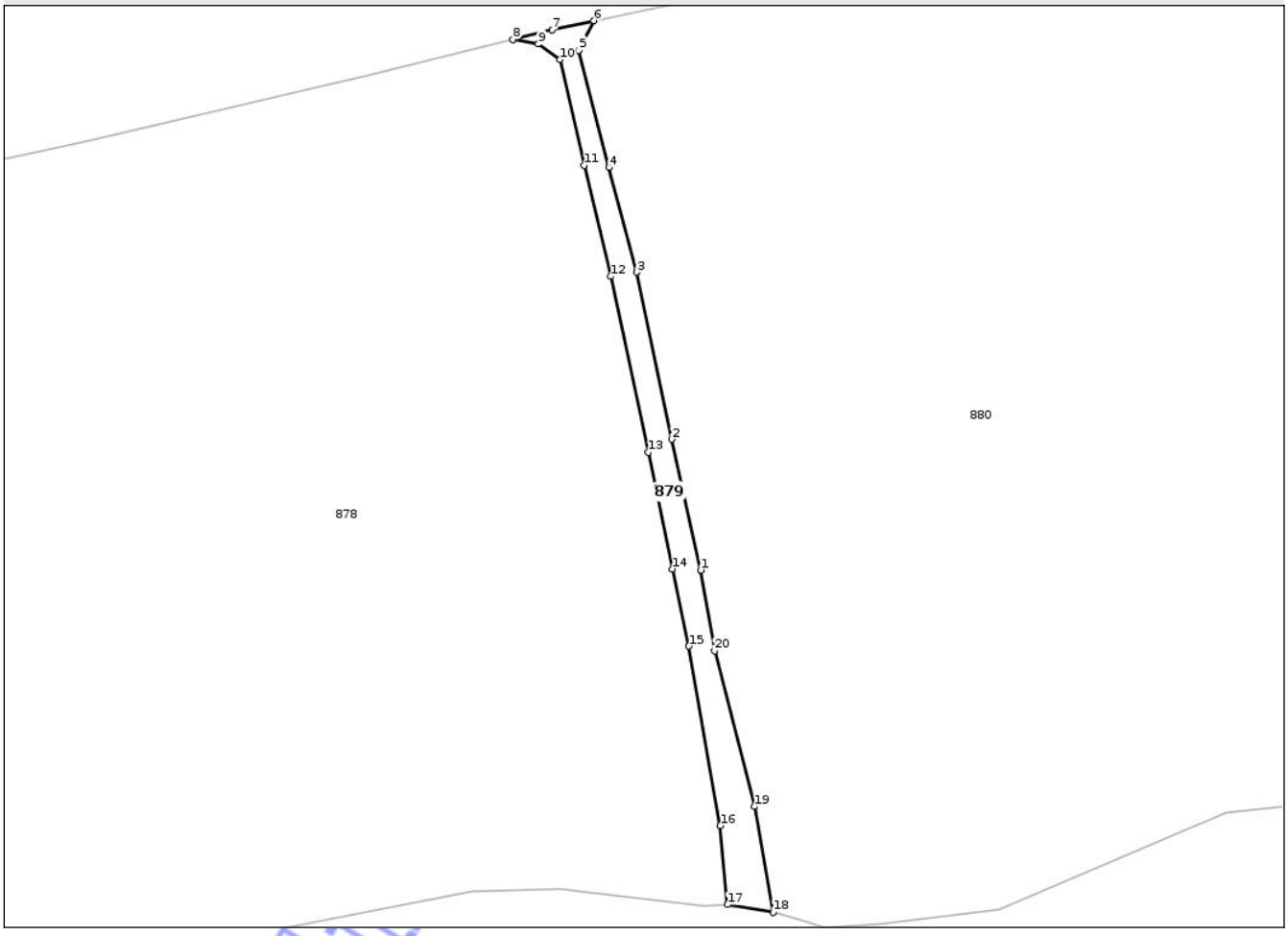

Date referitoare la teren

Crt	Categorie folosință	Intra vilan	Suprafaţa (mp)	Tarla	Parcelă	Nr. topo	Observaţii / Referinţe
1	ape curgatoare	DA	155	20	1344/3, 1346/3	-	
2	ape curgatoare	NU	48	20	1344/3, 1346/3	-	

Lungime Segmente

1) Valorile lungimilor segmentelor sunt obţinute din proiecţie în plan.

Punct început	X / Y	Punct sfârşit	X / Y	Lungime segment (** (m)
1	400.536,565 400.635,779	2	400.533,975 400.647,416	11.922
2	400.533,975 400.647,416	3	400.530,884 400.662,278	15.18
3	400.530,884 400.662,278	4	400.528,4 400.671,579	9.627
4	400.528,4 400.671,579	5	400.525,702 400.682,007	10.771

Document care conține date cu caracter personal, protejat de prevederile Regulamentului (UE) nr. 679/2016 și Legii 190/2018

Punct început	X / Y	Punct sfârşit	X / Y	Lungime segment (** (m)
5	400.525,702 400.682,007	6	400.527,064 400.684,632	2.957
6	400.527,064 400.684,632	7	400.523,342 400.683,838	3.806
7	400.523,342 400.683,838	8	400.519,857 400.682,979	3.589
8	400.519,857 400.682,979	9	400.522,111 400.682,554	2.294
9	400.522,111 400.682,554	10	400.524,038 400.681,177	2.368
10	400.524,038 400.681,177	11	400.526,198 400.671,77	9.652
11	400.526,198 400.671,77	12	400.528,551 400.661,899	10.148
12	400.528,551 400.661,899	13	400.531,881 400.646,273	15.977
13	400.531,881 400.646,273	14	400.534,039 400.635,89	10.605
14	400.534,039 400.635,89	15	400.535,522 400.629,016	7.032
15	400.535,522 400.629,016	16	400.538,318 400.613,053	16.206
16	400.538,318 400.613,053	17	400.538,949 400.606,038	7.043
17	400.538,949 400.606,038	18	400.543,024 400.605,352	4.132
18	400.543,024 400.605,352	19	400.541,341 400.614,759	9.556
19	400.541,341 400.614,759	20	400.537,802 400.628,601	14.287
20	400.537,802 400.628,601	1	400.536,565 400.635,779	7.284

** Lungimile segmentelor sunt determinate în planul de proiecţie Stereo 70 şi sunt rotunjite la 1 milimetru.
*** Distanţa dintre puncte este formată din segmente cumulate ce sunt mai mici decât valoarea 1 milimetru.

Neutilizabil în circuitul civil

DATE DESPRE IMOBILUL NR. 885

Oficiul de Cadastru şi Publicitate Imobiliară GORJ
Biroul de Cadastru şi Publicitate Imobiliară Targu Jiu

A. Partea I. Descrierea imobilului

TEREN Extravilan

Adresa: Jud. Gorj

Nr. Crt	Nr cadastral Nr. topografic	Suprafaţa* (mp)	Observaţii / Referinţe
A1		Din acte: 18.700 Masurata: 7.475	Sector cadastral:4 Teren neimprejmuit; Suprafata act 18700mp, diferenta in Id 883

B. Partea II. Proprietari şi acte

Inscrieri privitoare la dreptul de proprietate şi alte drepturi reale		Referinţe
/		
Act Notarial nr. 40, din 14/07/2011 emis de NP NEACSA NISTORESCU;		
B1	Intabulare, drept de PROPRIETATE, dobandit prin Succesiune, cota actuala 1/36	A1
	1) **MAZURENCU-MARINESCU MARTA**	
B2	Intabulare, drept de PROPRIETATE, dobandit prin Succesiune, cota actuala 1/36	A1
	1) **SAVU E.F. SILVIA**	
B3	Intabulare, drept de PROPRIETATE, dobandit prin Succesiune, cota actuala 1/36	A1
	1) **SPERILĂ CORNELIA**	
Act Notarial nr. 42, din 16/11/2009 emis de NP IOAN-CATALIN ALEXOIU;		
B4	Intabulare, drept de PROPRIETATE, dobandit prin Succesiune, cota actuala 3/12	A1
	1) **SAVU E.F. SILVIA**	
Act Notarial nr. 29, din 11/03/2010 emis de NP SILVIA BADEA;		
B5	Intabulare, drept de PROPRIETATE, dobandit prin Succesiune, cota actuala 1/6	A1
	1) **SĂNDULESCU ION-GHEORGHE**	
B6	Intabulare, drept de PROPRIETATE, dobandit prin Succesiune, cota actuala 1/6	A1
	1) **SĂNDULESCU CONSTANTIN-MARCEL**	
Act Notarial nr. 32, din 10/06/2010 emis de NP CARSTEA-CABA TEREZIA;		
B7	Intabulare, drept de PROPRIETATE, dobandit prin Succesiune, cota actuala 1/3	A1
	1) **STAICU MIHAIL-GHEORGHE**	

C. Partea III. SARCINI .

Inscrieri privind dezmembramintele dreptului de proprietate, drepturi reale de garanţie şi sarcini	Referinţe
NU SUNT	

Neautentizabil în circuitul civil

Anexa Nr. 1 La Partea I

Teren

Nr cadastral	Suprafaţa (mp)*	Observaţii / Referinţe
	Din acte: 18.700 Masurata: 7.475	Suprafata act 18700mp, diferenta in Id 883

* Suprafaţa este determinată in planul de proiecţie Stereo 70.

DETALII LINIARE IMOBIL

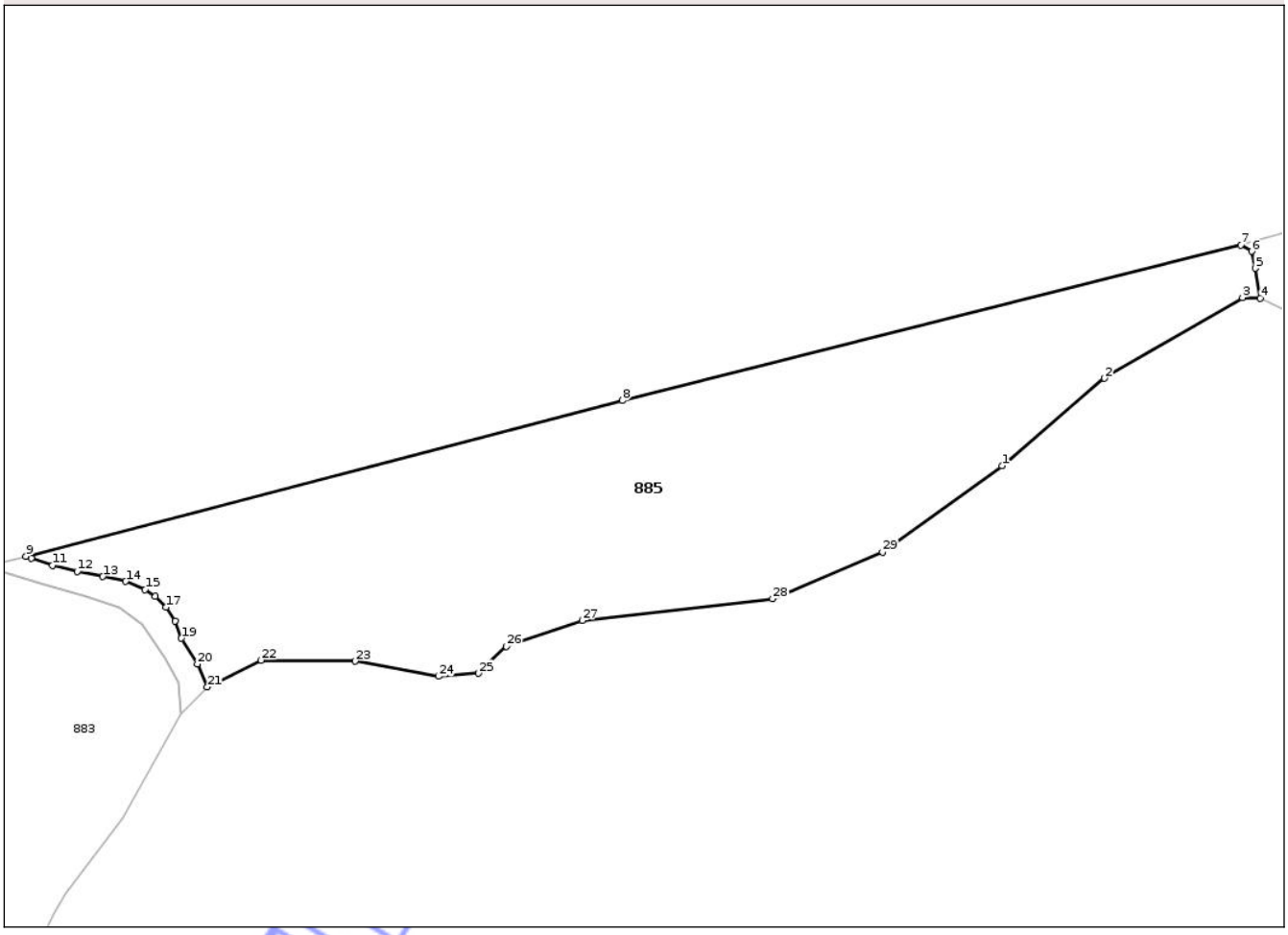

Date referitoare la teren

Crt	Categorie folosință	Intra vilan	Suprafaţa (mp)	Tarla	Parcelă	Nr. topo	Observaţii / Referinţe
1	faneata	NU	76	20	1384/5	-	
2	faneata	NU	7.399	20	1384/5	-	

Lungime Segmente
1) Valorile lungimilor segmentelor sunt obţinute din proiecţie în plan.

Punct început	X / Y	Punct sfârşit	X / Y	Lungime segment (** (m)
1	400.965,201 400.767,871	2	400.985,025 400.784,768	26.048
3	401.011,667 400.800,378	4	401.015,11 400.800,223	3.446
5	401.014,128 400.806,011	6	401.013,417 400.809,295	3.36
7	401.011,316 400.810,489	8	400.891,83 400.780,469	123.199

Punct început	X / Y	Punct sfârşit	X / Y	Lungime segment (** (m)
2	400.985,025 400.784,768	3	401.011,667 400.800,378	30.878
4	401.015,11 400.800,223	5	401.014,128 400.806,011	5.871
6	401.013,417 400.809,295	7	401.011,316 400.810,489	2.417
8	400.891,83 400.780,469	9	400.776,578 400.750,381	119.115

Document care conține date cu caracter personal, protejat de prevederile Regulamentului (UE) nr. 679/2016 și Legii 190/2018

Punct început	X / Y	Punct sfârşit	X / Y	Lungime segment (** (m)
9	400.776,578 400.750,381	10	400.777,63 400.749,979	1.126
11	400.781,713 400.748,623	12	400.786,489 400.747,422	4.925
13	400.791,449 400.746,445	14	400.795,874 400.745,517	4.521
15	400.799,636 400.743,955	16	400.801,618 400.742,667	2.364
17	400.803,648 400.740,549	18	400.805,388 400.737,886	3.181
19	400.806,641 400.734,545	20	400.809,7 400.729,553	5.855
21	400.811,638 400.725,129	22	400.822,041 400.730,298	11.616
23	400.840,182 400.730,098	24	400.856,356 400.727,169	16.437
25	400.864,058 400.727,776	26	400.869,417 400.732,965	7.46
27	400.884,082 400.737,967	28	400.920,844 400.742,166	37.001
29	400.942,094 400.751,217	1	400.965,201 400.767,871	28.483

Punct început	X / Y	Punct sfârşit	X / Y	Lungime segment (** (m)
10	400.777,63 400.749,979	11	400.781,713 400.748,623	4.302
12	400.786,489 400.747,422	13	400.791,449 400.746,445	5.055
14	400.795,874 400.745,517	15	400.799,636 400.743,955	4.073
16	400.801,618 400.742,667	17	400.803,648 400.740,549	2.934
18	400.805,388 400.737,886	19	400.806,641 400.734,545	3.568
20	400.809,7 400.729,553	21	400.811,638 400.725,129	4.83
22	400.822,041 400.730,298	23	400.840,182 400.730,098	18.142
24	400.856,356 400.727,169	25	400.864,058 400.727,776	7.726
26	400.869,417 400.732,965	27	400.884,082 400.737,967	15.495
28	400.920,844 400.742,166	29	400.942,094 400.751,217	23.097

**** Lungimile segmentelor sunt determinate în planul de proiecţie Stereo 70 şi sunt rotunjite la 1 milimetru.**
***** Distanţa dintre puncte este formată din segmente cumulate ce sunt mai mici decât valoarea 1 milimetru.**

Neutilizabil în circuitul civil

DATE DESPRE IMOBILUL NR. 888

Oficiul de Cadastru şi Publicitate Imobiliară GORJ
Biroul de Cadastru şi Publicitate Imobiliară Targu Jiu

A. Partea I. Descrierea imobilului

TEREN Extravilan

Adresa: Jud. Gorj

Nr. Crt	Nr cadastral Nr. topografic	Suprafaţa* (mp)	Observaţii / Referinţe
A1	35095	21.180	Sector cadastral:4 Teren neimprejmuit;

B. Partea II. Proprietari şi acte

Inscrieri privitoare la dreptul de proprietate şi alte drepturi reale		Referinţe
2394 / 25/01/2010		
Act Notarial nr. 96, din 21/01/2010 emis de NP CEZARINA CIOBANU;		
B6	Intabulare, drept de PROPRIETATE, dobandit prin Conventie, cota actuala 1/1, cota initiala 1/1	A1
	1) **RAGMAN EMIL**, bun propriu	
	OBSERVATII: indreptare eroare materiala privind regimul juridic conform incheierii 8617/2017	

C. Partea III. SARCINI

Inscrieri privind dezmembramintele dreptului de proprietate, drepturi reale de garanţie şi sarcini		Referinţe
107679 / 02/12/2021		
Act Notarial nr. 4261, din 29/11/2021 emis de NP Badea Silvia;		
C1	Se intabulează dreptul de servitute de trecere în sarcina imobilului descris în partea I a cărţii funciare 35095 UAT Prigoria (fond aservit), pe o suprafața de 378 mp din imobil, în favoarea imobilelor înscrise în cărtile funciare nr.35098, 35097, 35590 UAT Prigoria (fonduri dominante)	A1

Neutilizat în circuitul civil

Anexa Nr. 1 La Partea I

Teren

Nr cadastral	Suprafaţa (mp)*	Observaţii / Referinţe
35095	21.180	

* Suprafaţa este determinată in planul de proiecţie Stereo 70.

DETALII LINIARE IMOBIL

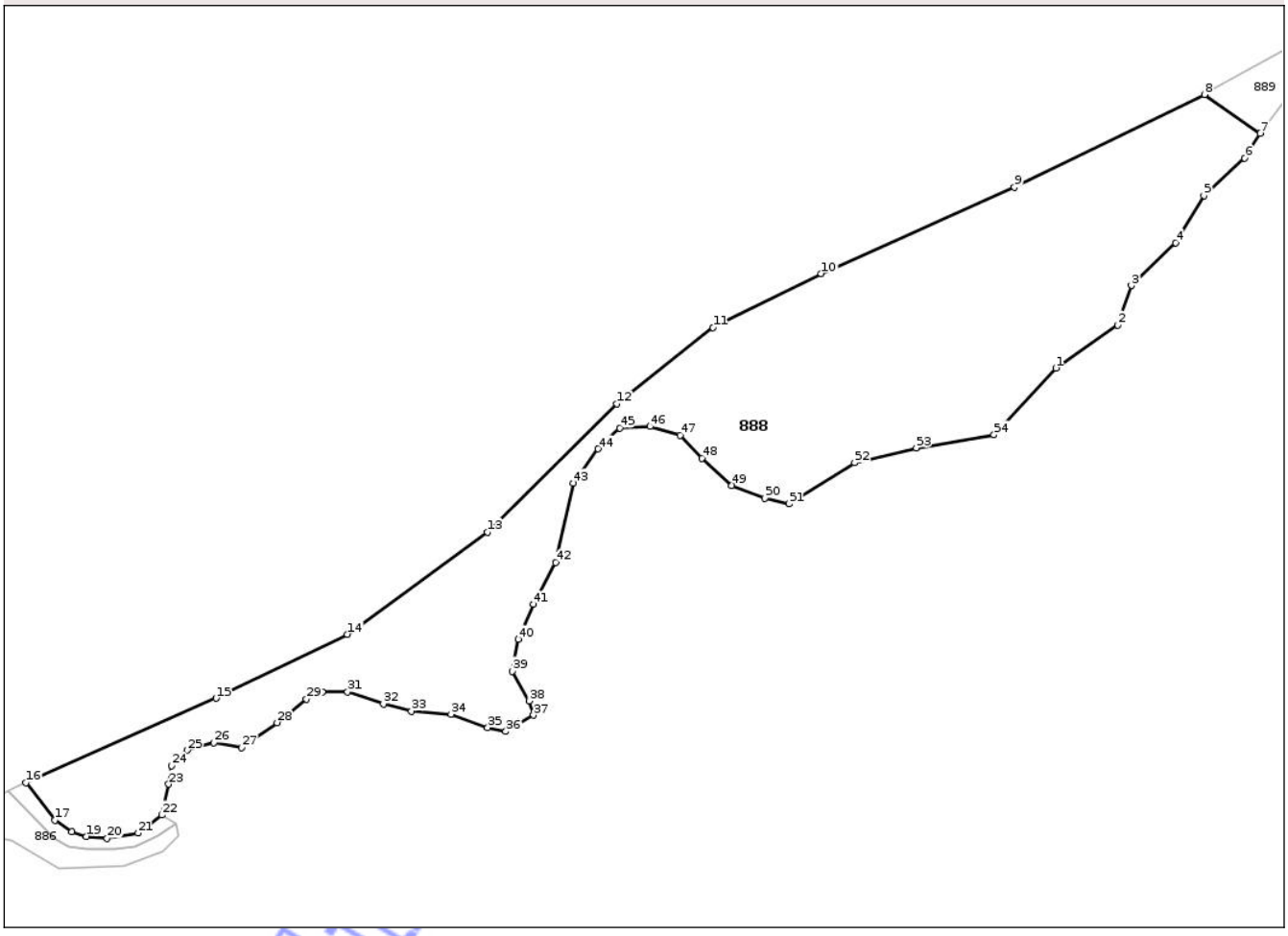

Date referitoare la teren

Crt	Categorie folosință	Intra vilan	Suprafaţa (mp)	Tarla	Parcelă	Nr. topo	Observaţii / Referinţe
1	faneata	NU	17.850	22	1390	-	
2	faneata	NU	378	22	1390	-	
3	faneata	NU	2.952	22	1390	-	

Lungime Segmente

1) Valorile lungimilor segmentelor sunt obţinute din proiecţie în plan.

Punct început	X / Y	Punct sfârşit	X / Y	Lungime segment
1	401.604,377 401.042,057	2	401.627,252 401.057,884	27.817
4	401.648,527 401.088,162	5	401.658,95 401.105,491	20.222
7	401.679,64 401.128,319	8	401.659,104 401.142,6	25.013
10	401.518,065 401.076,833	11	401.478,229 401.056,916	44.538

Punct început	X / Y	Punct sfârşit	X / Y	Lungime segment
2	401.627,252 401.057,884	3	401.632,25 401.072,437	15.387
5	401.658,95 401.105,491	6	401.673,9 401.119,224	20.3
8	401.659,104 401.142,6	9	401.589,154 401.108,562	77.792
11	401.478,229 401.056,916	12	401.442,89 401.028,94	45.072

Punct început	X / Y	Punct sfârşit	X / Y	Lungime segment
3	401.632,25 401.072,437	4	401.648,527 401.088,162	22.632
6	401.673,9 401.119,224	7	401.679,64 401.128,319	10.755
9	401.589,154 401.108,562	10	401.518,065 401.076,833	77.848
12	401.442,89 401.028,94	13	401.395,176 400.981,837	67.047

Document care conține date cu caracter personal, protejat de prevederile Regulamentului (UE) nr. 679/2016 și Legii 190/2018

Punct început	X / Y	Punct sfârşit	X / Y	Lungime segment
13	401.395,176 400.981,837	14	401.343,69 400.944,243	63.75
16	401.225,385 400.889,676	17	401.236,107 400.875,924	17.438
19	401.247,62 400.869,979	20	401.255,276 400.869,165	7.699
22	401.275,473 400.877,796	23	401.277,957 400.889,115	11.588
25	401.284,676 400.901,614	26	401.294,49 400.904,341	10.186
28	401.317,782 400.911,751	29	401.328,595 400.920,432	13.867
31	401.343,784 400.923,037	32	401.356,978 400.918,64	13.907
34	401.381,817 400.914,854	35	401.395,337 400.909,928	14.389
37	401.412,195 400.914,487	38	401.410,519 400.919,731	5.505
40	401.406,593 400.942,421	41	401.412,09 400.955,246	13.953
43	401.426,84 400.999,793	44	401.435,976 401.012,376	15.55
46	401.455,079 401.020,617	47	401.466,26 401.017,423	11.628
49	401.485,155 400.998,981	50	401.497,255 400.994,222	13.002
52	401.530,341 401.007,266	53	401.553,05 401.012,764	23.365

Punct început	X / Y	Punct sfârşit	X / Y	Lungime segment
14	401.343,69 400.944,243	15	401.295,358 400.920,744	53.742
17	401.236,107 400.875,924	18	401.242,289 400.871,756	7.456
20	401.255,276 400.869,165	21	401.266,637 400.871,16	11.535
23	401.277,957 400.889,115	24	401.279,057 400.895,914	6.887
26	401.294,49 400.904,341	27	401.304,793 400.902,632	10.444
29	401.328,595 400.920,432	30	401.334,459 400.923,037	6.417
32	401.356,978 400.918,64	33	401.367,239 400.915,994	10.597
35	401.395,337 400.909,928	36	401.401,974 400.908,503	6.788
38	401.410,519 400.919,731	39	401.404,375 400.930,637	12.518
41	401.412,09 400.955,246	42	401.420,294 400.970,59	17.4
44	401.435,976 401.012,376	45	401.443,898 401.020,106	11.068
47	401.466,26 401.017,423	48	401.474,182 401.008,991	11.57
50	401.497,255 400.994,222	51	401.506,21 400.992,206	9.179
53	401.553,05 401.012,764	54	401.581,672 401.017,554	29.02

Punct început	X / Y	Punct sfârşit	X / Y	Lungime segment
15	401.295,358 400.920,744	16	401.225,385 400.889,676	76.56
18	401.242,289 400.871,756	19	401.247,62 400.869,979	5.619
21	401.266,637 400.871,16	22	401.275,473 400.877,796	11.05
24	401.279,057 400.895,914	25	401.284,676 400.901,614	8.004
27	401.304,793 400.902,632	28	401.317,782 400.911,751	15.87
30	401.334,459 400.923,037	31	401.343,784 400.923,037	9.325
33	401.367,239 400.915,994	34	401.381,817 400.914,854	14.623
36	401.401,974 400.908,503	37	401.412,195 400.914,487	11.844
39	401.404,375 400.930,637	40	401.406,593 400.942,421	11.991
42	401.420,294 400.970,59	43	401.426,84 400.999,793	29.928
45	401.443,898 401.020,106	46	401.455,079 401.020,617	11.193
48	401.474,182 401.008,991	49	401.485,155 400.998,981	14.853
51	401.506,21 400.992,206	52	401.530,341 401.007,266	28.445
54	401.581,672 401.017,554	1	401.604,377 401.042,057	33.405

**** Lungimile segmentelor sunt determinate în planul de proiecţie Stereo 70 şi sunt rotunjite la 1 milimetru.**
***** Distanţa dintre puncte este formată din segmente cumulate ce sunt mai mici decât valoarea 1 milimetru.**

Neutilizabil în circuitul civil

DATE DESPRE IMOBILUL NR. 1141

Oficiul de Cadastru şi Publicitate Imobiliară GORJ
Biroul de Cadastru şi Publicitate Imobiliară Targu Jiu

A. Partea I. Descrierea imobilului

TEREN Necunoscut

Adresa: Loc. Zorlesti, Jud. Gorj

Nr. Crt	Nr cadastral Nr. topografic	Suprafaţa* (mp)	Observaţii / Referinţe
A1		Din acte: 15.400 Masurata: 2.248	Sector cadastral:4 Teren neimprejmuit; SUPRAPUNERE REALA INTRE SUPRAFATA DE 15400mp din CM nr.288/1998 si suprafata de 13583mp, amplasată în T20, P1351 din TP nr.51434127

B. Partea II. Proprietari şi acte

Inscrieri privitoare la dreptul de proprietate şi alte drepturi reale		Referinţe
/		
Act Notarial nr. 40, din 14/07/2011 emis de NP NEACSA NISTORESCU;		
B1	Intabulare, drept de PROPRIETATE, dobandit prin Succesiune, cota actuala 1/36	A1
	1) **MAZURENCU-MARINESCU MARTA**	
B2	Intabulare, drept de PROPRIETATE, dobandit prin Succesiune, cota actuala 1/36	A1
	1) **SAVU E.F. SILVIA**	
B3	Intabulare, drept de PROPRIETATE, dobandit prin Succesiune, cota actuala 1/36	A1
	1) **SPERILĂ CORNELIA**	
Act Notarial nr. 42, din 16/11/2009 emis de NP IOAN-CATALIN ALEXOIU;		
B4	Intabulare, drept de PROPRIETATE, dobandit prin Succesiune, cota actuala 3/12	A1
	1) **SAVU E.F. SILVIA**	
Act Notarial nr. 29, din 11/03/2010 emis de NP SILVIA BADEA;		
B5	Intabulare, drept de PROPRIETATE, dobandit prin Succesiune, cota actuala 1/6	A1
	1) **SĂNDULESCU ION-GHEORGHE**	
B6	Intabulare, drept de PROPRIETATE, dobandit prin Succesiune, cota actuala 1/6	A1
	1) **SĂNDULESCU CONSTANTIN-MARCEL**	
Act Notarial nr. 32, din 10/06/2010 emis de NP CARSTEA-CABA TEREZIA;		
B7	Intabulare, drept de PROPRIETATE, dobandit prin Succesiune, cota actuala 1/3	A1
	1) **STAICU MIHAIL-GHEORGHE**	
Act Notarial nr. 288, din 20/05/1998 emis de NP CEZARINA CIOBANU;		
B8	Intabulare, drept de PROPRIETATE, dobandit prin Succesiune, cota actuala 1/1	A1
	1) **TULPEA MILIA**	
B9	se noteaza suprapunerea reala intre Certificatul de mostenitor nr 288/ 20.05.1998 proprietar TULPEA MILIA si parcela 1351 provenita din TP TP nr. 51434127/2003, ce a stat la baza emiterii certificatelor de mostenitor nr. 42/2009, 29/2010, 32/2010, 40/2011	A1

C. Partea III. SARCINI .

Inscrieri privind dezmembramintele dreptului de proprietate, drepturi reale de garanţie şi sarcini	Referinţe
NU SUNT	

Neautentic la un circuitul civil

Anexa Nr. 1 La Partea I

Teren

Nr cadastral	Suprafaţa (mp)*	Observaţii / Referinţe
	Din acte: 15.400 Masurata: 2.248	SUPRAPUNERE REALA INTRE SUPRAFATA DE 15400mp din CM nr.288/1998 si suprafata de 13583mp, amplasată în T20, P1351 din TP nr.51434127

* Suprafaţa este determinată in planul de proiecţie Stereo 70.

DETALII LINIARE IMOBIL

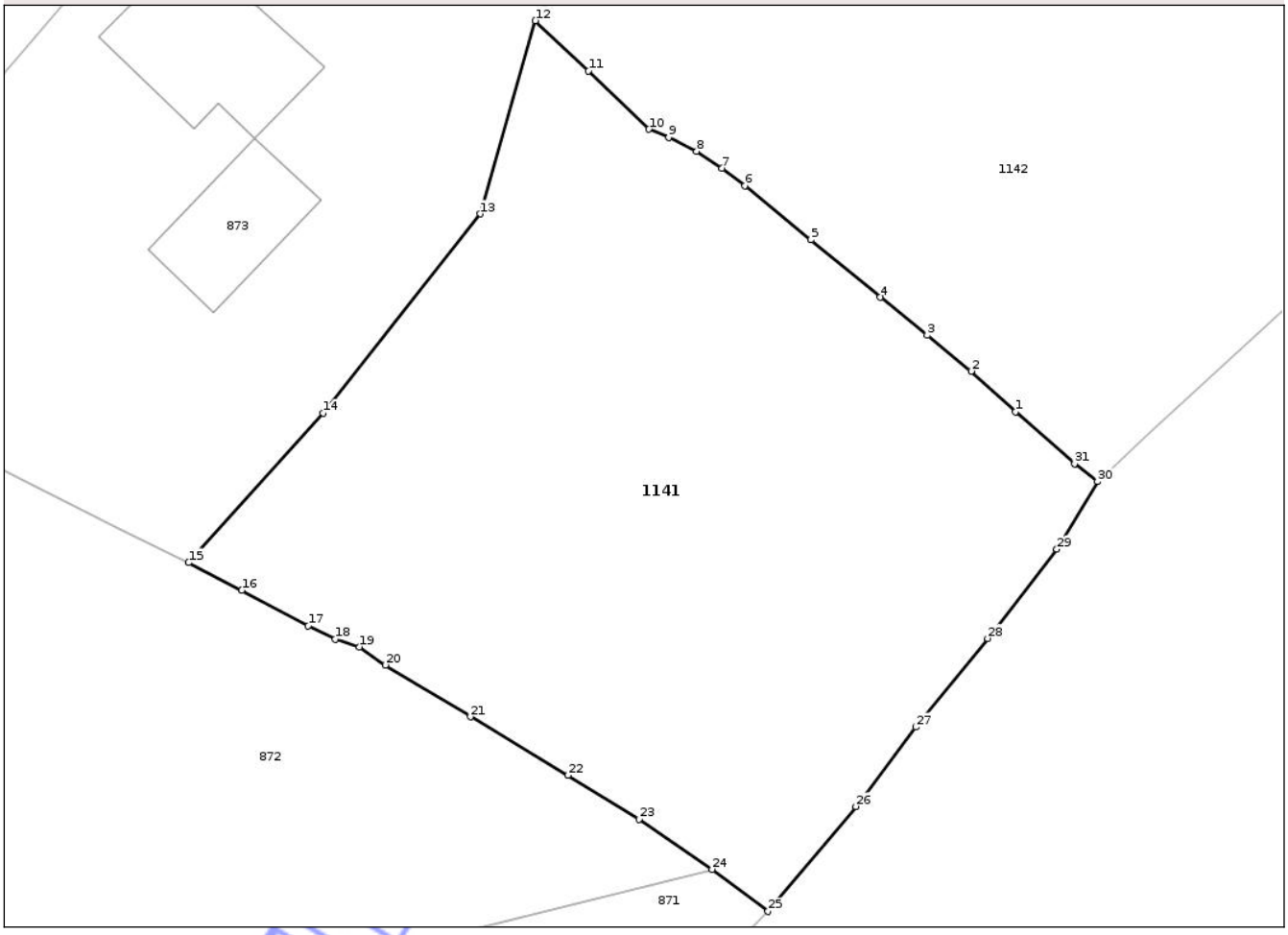

Date referitoare la teren

Crt	Categorie folosinţă	Intra vilan	Suprafaţa (mp)	Tarla	Parcelă	Nr. topo	Observaţii / Referinţe
1	arabil	DA	2.236	20	1350/1, 1351/1, 1351	-	
2	arabil	NU	12	20	1350/1, 1351/1, 1351	-	

Lungime Segmente

1) Valorile lungimilor segmentelor sunt obţinute din proiecţie în plan.

Punct început	X / Y	Punct sfârşit	X / Y	Lungime segment (** (m)
1	400.313,912 400.446,512	2	400.310,552 400.449,587	4.555
3	400.307,224 400.452,315	4	400.303,658 400.455,186	4.578
5	400.298,403 400.459,535	6	400.293,405 400.463,643	6.47
7	400.291,667 400.464,976	8	400.289,75 400.466,255	2.305

Punct început	X / Y	Punct sfârşit	X / Y	Lungime segment (** (m)
2	400.310,552 400.449,587	3	400.307,224 400.452,315	4.303
4	400.303,658 400.455,186	5	400.298,403 400.459,535	6.821
6	400.293,405 400.463,643	7	400.291,667 400.464,976	2.19
8	400.289,75 400.466,255	9	400.287,611 400.467,292	2.377

Document care conține date cu caracter personal, protejat de prevederile Regulamentului (UE) nr. 679/2016 și Legii 190/2018

Punct început	X / Y	Punct sfârşit	X / Y	Lungime segment (** (m)
9	400.287,611 400.467,292	10	400.286,125 400.467,926	1.616
11	400.281,552 400.472,332	12	400.277,519 400.476,152	5.555
13	400.273,356 400.461,509	14	400.261,414 400.446,404	19.255
15	400.251,225 400.435,072	16	400.255,258 400.432,973	4.547
17	400.260,286 400.430,287	18	400.262,338 400.429,28	2.286
19	400.264,171 400.428,692	20	400.266,154 400.427,31	2.417
21	400.272,6 400.423,392	22	400.279,987 400.418,954	8.618
23	400.285,366 400.415,634	24	400.290,902 400.411,822	6.722
25	400.295,144 400.408,643	26	400.301,805 400.416,587	10.367
27	400.306,339 400.422,605	28	400.311,808 400.429,324	8.663
29	400.317,039 400.436,088	30	400.320,135 400.441,221	5.994
31	400.318,4 400.442,576	1	400.313,912 400.446,512	5.969

Punct început	X / Y	Punct sfârşit	X / Y	Lungime segment (** (m)
10	400.286,125 400.467,926	11	400.281,552 400.472,332	6.35
12	400.277,519 400.476,152	13	400.273,356 400.461,509	15.223
14	400.261,414 400.446,404	15	400.251,225 400.435,072	15.239
16	400.255,258 400.432,973	17	400.260,286 400.430,287	5.7
18	400.262,338 400.429,28	19	400.264,171 400.428,692	1.925
20	400.266,154 400.427,31	21	400.272,6 400.423,392	7.543
22	400.279,987 400.418,954	23	400.285,366 400.415,634	6.321
24	400.290,902 400.411,822	25	400.295,144 400.408,643	5.301
26	400.301,805 400.416,587	27	400.306,339 400.422,605	7.535
28	400.311,808 400.429,324	29	400.317,039 400.436,088	8.551
30	400.320,135 400.441,221	31	400.318,4 400.442,576	2.201

** Lungimile segmentelor sunt determinate în planul de proiecţie Stereo 70 şi sunt rotunjite la 1 milimetru.
*** Distanţa dintre puncte este formată din segmente cumulate ce sunt mai mici decât valoarea 1 milimetru.

Neutilizabil în circuitul civil

DATE DESPRE IMOBILUL NR. 857

Oficiul de Cadastru şi Publicitate Imobiliară GORJ
Biroul de Cadastru şi Publicitate Imobiliară Targu Jiu

A. Partea I. Descrierea imobilului

TEREN Intravilan

Adresa: Loc. Zorlesti, Str Principală, Nr. 170, Jud. Gorj

Nr. Crt	Nr cadastral Nr. topografic	Suprafaţa* (mp)	Observaţii / Referinţe
A1		1.172	Sector cadastral:4 Teren neimprejmuit;

Construcţii

Crt	Nr cadastral Nr. topografic	Adresa	Observaţii / Referinţe
A1.1		Loc. Zorlesti, Str Principală, Nr. 170, Jud. Gorj	Nr. niveluri:1; S. construita la sol:82 mp; S. construita desfasurata:82 mp; LOCUINTA
A1.2		Loc. Zorlesti, Str Principală, Nr. 170, Jud. Gorj	Nr. niveluri:1; S. construita la sol:61 mp; S. construita desfasurata:61 mp; ANEXA

B. Partea II. Proprietari şi acte

Inscrieri privitoare la dreptul de proprietate şi alte drepturi reale		Referinţe
0 / 01/06/2026		
Act Normativ nr. 7, din 13/03/1996 emis de PARLAMENTUL ROMANIEI;		
B1	Intabulare, drept de PROPRIETATE, dobandit prin Lege, cota actuala 1/1	A1
	1) **NEIDENTIFICAT NEIDENTIFICAT**	
/		
Act Administrativ nr. 5350, din 13/07/2026 emis de PRIMARIA PRIGORIA;		
B2	Se noteaza posesia faptica in favoarea lui SOCOL ION	A1
	1) **SOCOL ION**	
Act Normativ nr. 7, din 13/03/1996 emis de PARLAMENTUL ROMANIEI;		
B3	Intabulare, drept de PROPRIETATE, dobandit prin Lege, cota actuala 1/1	A1.1, A1.2
	1) **SOCOL ION**	

C. Partea III. SARCINI .

Inscrieri privind dezmembramintele dreptului de proprietate, drepturi reale de garanţie şi sarcini	Referinţe
NU SUNT	

Neautentizat în circuitul civil

Anexa Nr. 1 La Partea I

Teren

Nr cadastral	Suprafaţa (mp)*	Observaţii / Referinţe
	1.172	

* Suprafaţa este determinată in planul de proiecţie Stereo 70.

DETALII LINIARE IMOBIL

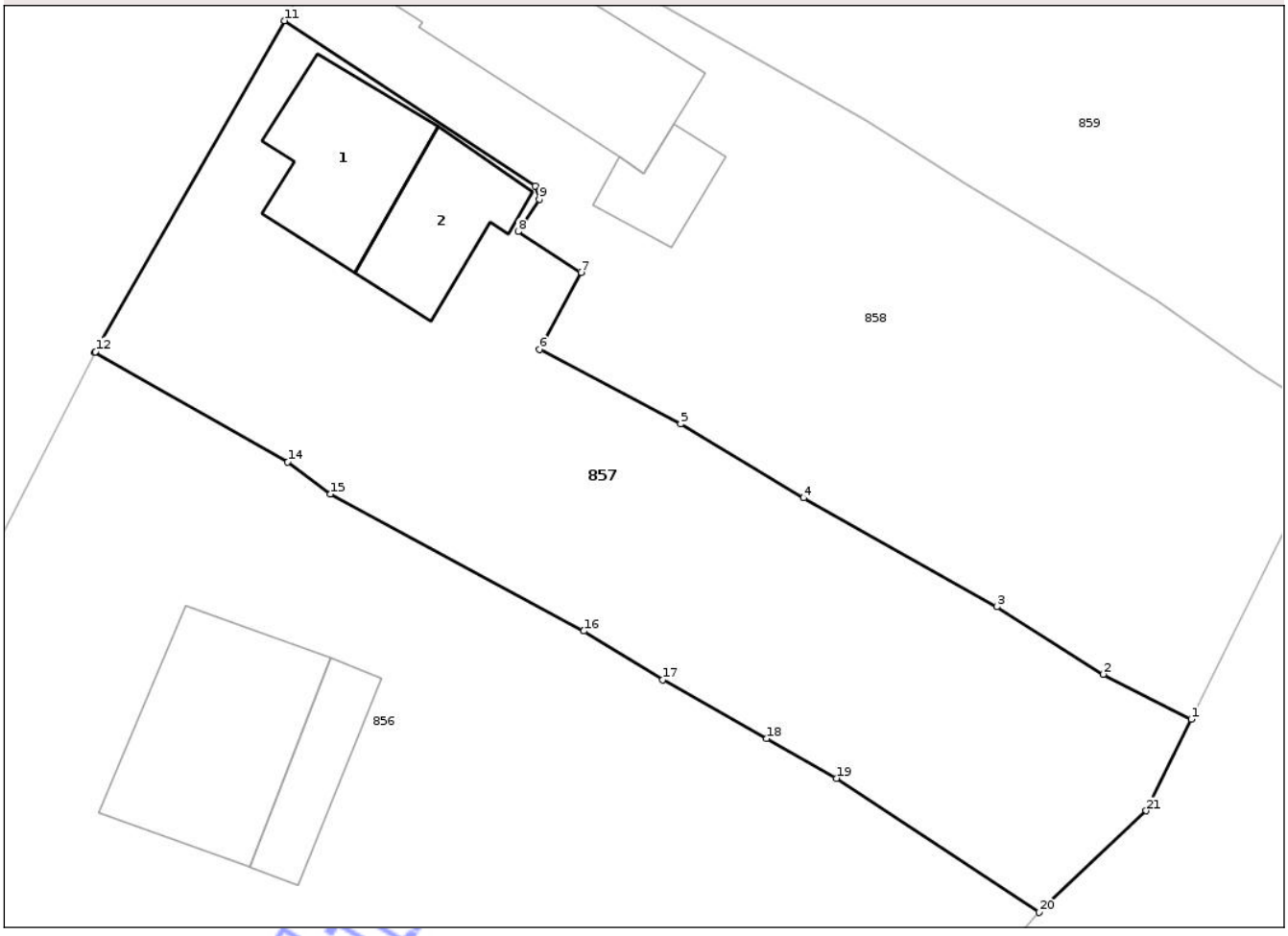

Date referitoare la teren

Crt	Categorie folosință	Intra vilan	Suprafaţa (mp)	Tarla	Parcelă	Nr. topo	Observaţii / Referinţe
1	curti constructii	DA	613	15	502, 503/2	-	
2	arabil	DA	416	15	502, 503/2	-	
3	pasune	DA	143	15	502, 503/2	-	

Date referitoare la construcţii

Crt	Număr	Destinaţie construcţie	Supraf. (mp)	Situaţie juridică	Observaţii / Referinţe
A1.1		constructii de locuinte	82	Cu acte	Nr. niveluri:1; S. construita la sol:82 mp; S. construita desfasurata:82 mp; LOCUINTA
A1.2		constructii anexa	61	Cu acte	Nr. niveluri:1; S. construita la sol:61 mp; S. construita desfasurata:61 mp; ANEXA

Lungime Segmente

1) Valorile lungimilor segmentelor sunt obţinute din proiecţie în plan.

Punct început	X / Y	Punct sfârşit	X / Y	Lungime segment (** (m)
1	400.031,124 400.021,891	2	400.025,725 400.024,648	6.062

Punct început	X / Y	Punct sfârşit	X / Y	Lungime segment (** (m)
2	400.025,725 400.024,648	3	400.019,156 400.028,793	7.767

Document care conține date cu caracter personal, protejat de prevederile Regulamentului (UE) nr. 679/2016 și Legii 190/2018

Punct început	X / Y	Punct sfârşit	X / Y	Lungime segment (** (m)
3	400.019,156 400.028,793	4	400.007,289 400.035,487	13.625
5	399.999,72 400.040,033	6	399.991,038 400.044,601	9.81
7	399.993,576 400.049,347	8	399.989,709 400.051,852	4.607
9	399.991,011 400.053,832	10	399.990,763 400.054,663	0.867
11	399.975,342 400.064,809	12	399.963,719 400.044,476	23.421
13	399.963,683 400.044,406	14	399.975,531 400.037,692	13.618
15	399.978,159 400.035,716	16	399.993,754 400.027,298	17.722
17	399.998,622 400.024,315	18	400.005,002 400.020,692	7.337
19	400.009,304 400.018,261	20	400.021,785 400.010,017	14.958
21	400.028,359 400.016,26	1	400.031,124 400.021,891	6.273

Punct început	X / Y	Punct sfârşit	X / Y	Lungime segment (** (m)
4	400.007,289 400.035,487	5	399.999,72 400.040,033	8.829
6	399.991,038 400.044,601	7	399.993,576 400.049,347	5.382
8	399.989,709 400.051,852	9	399.991,011 400.053,832	2.37
10	399.990,763 400.054,663	11	399.975,342 400.064,809	18.459
12	399.963,719 400.044,476	13	399.963,683 400.044,406	0.079
14	399.975,531 400.037,692	15	399.978,159 400.035,716	3.288
16	399.993,754 400.027,298	17	399.998,622 400.024,315	5.709
18	400.005,002 400.020,692	19	400.009,304 400.018,261	4.941
20	400.021,785 400.010,017	21	400.028,359 400.016,26	9.066

** Lungimile segmentelor sunt determinate în planul de proiecţie Stereo 70 şi sunt rotunjite la 1 milimetru.
*** Distanţa dintre puncte este formată din segmente cumulate ce sunt mai mici decât valoarea 1 milimetru.

Neutilizabil în circuitul civil

DATE DESPRE IMOBILUL NR. 859

Oficiul de Cadastru şi Publicitate Imobiliară GORJ
Biroul de Cadastru şi Publicitate Imobiliară Targu Jiu

A. Partea I. Descrierea imobilului

Nr. CF vechi:277
Nr. cadastral vechi:571

TEREN Necunoscut

Adresa: Loc. Zorlesti, Jud. Gorj

Nr. Crt	Nr cadastral Nr. topografic	Suprafaţa* (mp)	Observaţii / Referinţe
A1	35873	2.285	Sector cadastral:4 Teren neimprejmuit;

Construcţii

Crt	Nr cadastral Nr. topografic	Adresa	Observaţii / Referinţe
A1.1	35873-C1	Loc. Zorlesti, Jud. Gorj	Nr. niveluri:1; S. construita la sol:32 mp; S. construita desfasurata:32 mp; ANEXA

B. Partea II. Proprietari şi acte

Inscrieri privitoare la dreptul de proprietate şi alte drepturi reale		Referinţe
9396 / 15/05/2006		
Act Notarial nr. 724, din 11/05/2006 emis de BNP CIOBANU CEZARINA;		
B1	Intabulare, drept de PROPRIETATE, dobandit prin Conventie, cota actuala 1/1, cota initiala 1/1	A1, A1.1
	1) **COCHIECI VALERIA** 2) **COCHIECI CONSTANTIN**	
	OBSERVATII: (provenita din conversia CF 277)	

C. Partea III. SARCINI .

Inscrieri privind dezmembramintele dreptului de proprietate, drepturi reale de garanţie şi sarcini	Referinţe
NU SUNT	

Neutilizabil în circuitul civil

Anexa Nr. 1 La Partea I

Teren

Nr cadastral	Suprafaţa (mp)*	Observaţii / Referinţe
35873	2.285	

* Suprafaţa este determinată in planul de proiecţie Stereo 70.

DETALII LINIARE IMOBIL

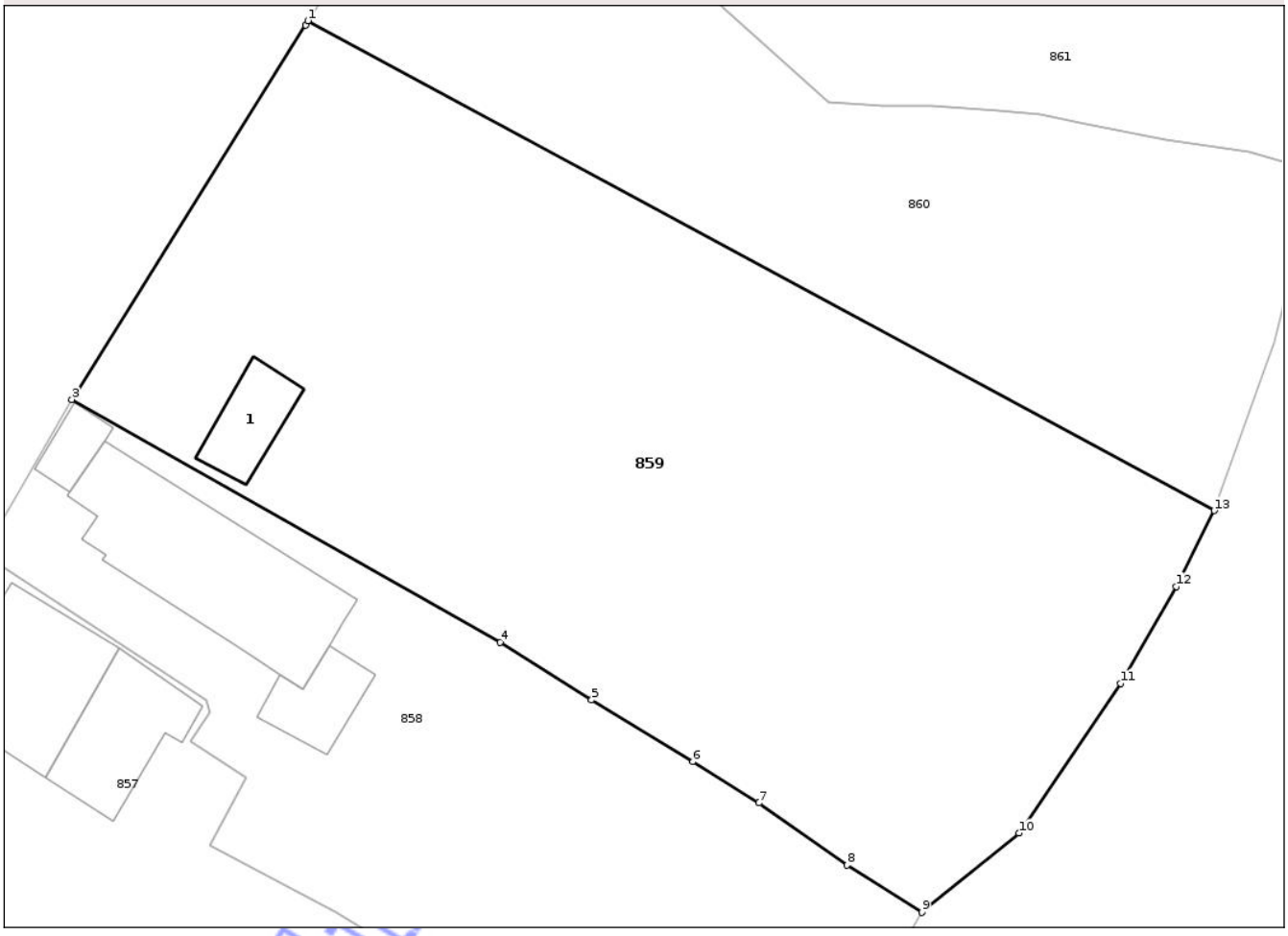

Date referitoare la teren

Crt	Categorie folosință	Intra vilan	Suprafaţa (mp)	Tarla	Parcelă	Nr. topo	Observaţii / Referinţe
1	curti constructii	DA	236	15	505, 506, 507/2, 508/4	-	
2	arabil	DA	1.735	15	505, 506, 507/2, 508/4	-	
3	pasune	DA	311	15	505, 506, 507/2, 508/4	-	
4	pasune	NU	3	15	505, 506, 507/2, 508/4	-	

Date referitoare la construcţii

Crt	Număr	Destinaţie construcţie	Supraf. (mp)	Situaţie juridică	Observaţii / Referinţe
A1.1	35873-C1	constructii anexa	32	Cu acte	Nr. niveluri:1; S. construita la sol:32 mp; S. construita desfasurata:32 mp; ANEXA

Lungime Segmente

1) Valorile lungimilor segmentelor sunt obţinute din proiecţie în plan.

Punct început	X / Y	Punct sfârşit	X / Y	Lungime segment (** (m)
1	399.997,83 400.101,636	2	399.997,648 400.101,349	0.34

Document care conține date cu caracter personal, protejat de prevederile Regulamentului (UE) nr. 679/2016 și Legii 190/2018

Punct început	X / Y	Punct sfârşit	X / Y	Lungime segment (** (m)
2	399.997,648 400.101,349	3	399.981,485 400.075,464	30.517
3	399.981,485 400.075,464	4	400.011,147 400.058,687	34.078
4	400.011,147 400.058,687	5	400.017,452 400.054,684	7.468
5	400.017,452 400.054,684	6	400.024,469 400.050,415	8.214
6	400.024,469 400.050,415	7	400.029,024 400.047,566	5.373
7	400.029,024 400.047,566	8	400.035,133 400.043,271	7.468
8	400.035,133 400.043,271	9	400.040,329 400.040,007	6.136
9	400.040,329 400.040,007	10	400.047,034 400.045,486	8.659
10	400.047,034 400.045,486	11	400.054,066 400.055,837	12.514
11	400.054,066 400.055,837	12	400.057,932 400.062,531	7.73
12	400.057,932 400.062,531	13	400.060,556 400.067,777	5.866
13	400.060,556 400.067,777	1	399.997,83 400.101,636	71.281

** Lungimile segmentelor sunt determinate în planul de proiecţie Stereo 70 şi sunt rotunjite la 1 milimetru.
*** Distanţa dintre puncte este formată din segmente cumulate ce sunt mai mici decât valoarea 1 milimetru.

Neutilizabil în circuitul civil

DATE DESPRE IMOBILUL NR. 861

Oficiul de Cadastru şi Publicitate Imobiliară GORJ
Biroul de Cadastru şi Publicitate Imobiliară Targu Jiu

A. Partea I. Descrierea imobilului

TEREN Intravilan

Adresa: Loc. Zorlesti, Str Principală, Nr. 178, Jud. Gorj

Nr. Crt	Nr cadastral Nr. topografic	Suprafaţa* (mp)	Observaţii / Referinţe
A1		1.104	Sector cadastral:4 Teren neimprejmuit;

Construcţii

Crt	Nr cadastral Nr. topografic	Adresa	Observaţii / Referinţe
A1.1		Loc. Zorlesti, Str Principală, Nr. 178, Jud. Gorj	Nr. niveluri:1; S. construita la sol:68 mp; S. construita desfasurata:68 mp; LOCUINTA
A1.2		Loc. Zorlesti, Str Principală, Nr. 178, Jud. Gorj	Nr. niveluri:1; S. construita la sol:102 mp; S. construita desfasurata:102 mp; ANEXA

B. Partea II. Proprietari şi acte

Inscrieri privitoare la dreptul de proprietate şi alte drepturi reale		Referinţe
0 / 01/06/2026		
Act Normativ nr. 7, din 13/03/1996 emis de PARLAMENTUL ROMANIEI;		
B1	Intabulare, drept de PROPRIETATE, dobandit prin Lege, cota actuala 1/1	A1
	1) **NEIDENTIFICAT NEIDENTIFICAT**	
/		
Act Administrativ nr. 5350, din 13/07/2026 emis de PRIMARIA PRIGORIA;		
B2	Se noteaza posesia faptica in favoarea lui VÎLCULESCU PETRE, VÎLCULESCU NELI	A1
	1) **VÎLCULESCU PETRE** 2) **VÎLCULESCU NELI**	
Act Normativ nr. 7, din 13/03/1996 emis de PARLAMENTUL ROMANIEI;		
B3	Intabulare, drept de PROPRIETATE, dobandit prin Lege, cota actuala 1/1	A1.1, A1.2
	1) **VÎLCULESCU PETRE** 2) **VÎLCULESCU NELI**	

C. Partea III. SARCINI .

Inscrieri privind dezmembramintele dreptului de proprietate, drepturi reale de garanţie şi sarcini	Referinţe
NU SUNT	

Neutilizabil în circuitul civil

Anexa Nr. 1 La Partea I

Teren

Nr cadastral	Suprafaţa (mp)*	Observaţii / Referinţe
	1.104	

* Suprafaţa este determinată in planul de proiecţie Stereo 70.

DETALII LINIARE IMOBIL

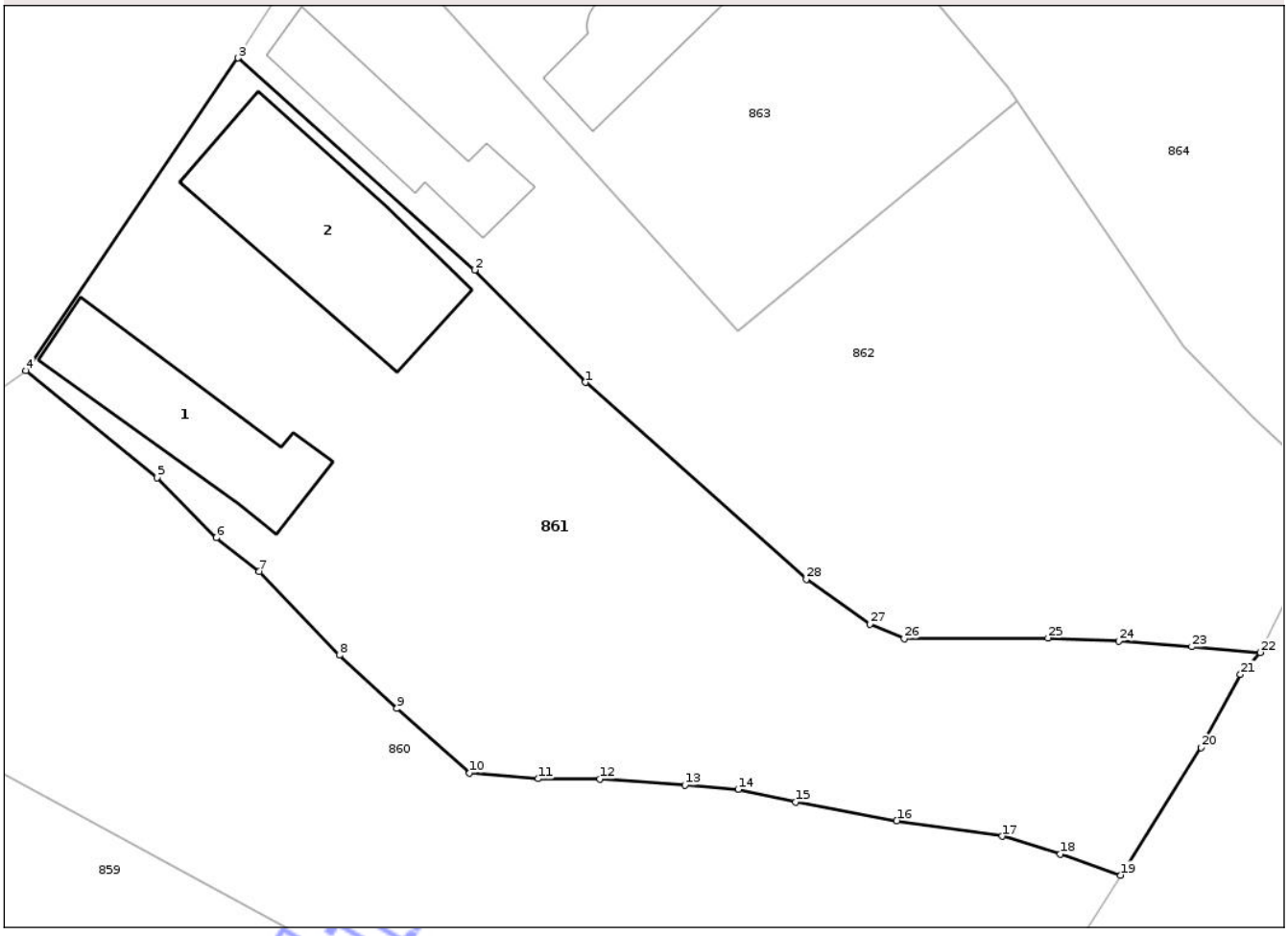

Date referitoare la teren

Crt	Categorie folosință	Intra vilan	Suprafaţa (mp)	Tarla	Parcelă	Nr. topo	Observaţii / Referinţe
1	curti constructii	DA	810	15	508/1, 509/1, 510	-	
2	arabil	DA	294	15	508/1, 509/1, 510	-	

Date referitoare la construcţii

Crt	Număr	Destinaţie construcţie	Supraf. (mp)	Situaţie juridică	Observaţii / Referinţe
A1.1		constructii de locuinte	68	Cu acte	Nr. niveluri:1; S. construita la sol:68 mp; S. construita desfasurata:68 mp; LOCUINTA
A1.2		constructii anexa	102	Cu acte	Nr. niveluri:1; S. construita la sol:102 mp; S. construita desfasurata:102 mp; ANEXA

Lungime Segmente

1) Valorile lungimilor segmentelor sunt obţinute din proiecţie în plan.

Punct început	X / Y	Punct sfârşit	X / Y	Lungime segment (** (m)
1	400.040,18 400.117,392	2	400.034,11 400.123,541	8.64
3	400.021,159 400.135,125	4	400.009,552 400.118,026	20.666

Punct început	X / Y	Punct sfârşit	X / Y	Lungime segment (** (m)
2	400.034,11 400.123,541	3	400.021,159 400.135,125	17.376
4	400.009,552 400.118,026	5	400.016,724 400.112,175	9.256

Document care conține date cu caracter personal, protejat de prevederile Regulamentului (UE) nr. 679/2016 și Legii 190/2018

Punct început	X / Y	Punct sfârşit	X / Y	Lungime segment (** (m)
5	400.016,724 400.112,175	6	400.019,983 400.108,909	4.614
7	400.022,32 400.107,049	8	400.026,704 400.102,478	6.334
9	400.029,86 400.099,573	10	400.033,835 400.096,036	5.321
11	400.037,597 400.095,736	12	400.040,965 400.095,716	3.368
13	400.045,615 400.095,383	14	400.048,523 400.095,143	2.918
15	400.051,684 400.094,462	16	400.057,212 400.093,435	5.623
17	400.062,972 400.092,59	18	400.066,16 400.091,624	3.331
19	400.069,461 400.090,463	20	400.073,873 400.097,435	8.251
21	400.076,02 400.101,432	22	400.077,102 400.102,632	1.616
23	400.073,356 400.102,941	24	400.069,351 400.103,268	4.018
25	400.065,482 400.103,428	26	400.057,619 400.103,377	7.863
27	400.055,735 400.104,188	28	400.052,271 400.106,63	4.238

Punct început	X / Y	Punct sfârşit	X / Y	Lungime segment (** (m)
6	400.019,983 400.108,909	7	400.022,32 400.107,049	2.987
8	400.026,704 400.102,478	9	400.029,86 400.099,573	4.289
10	400.033,835 400.096,036	11	400.037,597 400.095,736	3.774
12	400.040,965 400.095,716	13	400.045,615 400.095,383	4.662
14	400.048,523 400.095,143	15	400.051,684 400.094,462	3.234
16	400.057,212 400.093,435	17	400.062,972 400.092,59	5.822
18	400.066,16 400.091,624	19	400.069,461 400.090,463	3.499
20	400.073,873 400.097,435	21	400.076,02 400.101,432	4.537
22	400.077,102 400.102,632	23	400.073,356 400.102,941	3.759
24	400.069,351 400.103,268	25	400.065,482 400.103,428	3.872
26	400.057,619 400.103,377	27	400.055,735 400.104,188	2.051
28	400.052,271 400.106,63	1	400.040,18 400.117,392	16.187

** Lungimile segmentelor sunt determinate în planul de proiecţie Stereo 70 şi sunt rotunjite la 1 milimetru.
*** Distanţa dintre puncte este formată din segmente cumulate ce sunt mai mici decât valoarea 1 milimetru.

Neutilizabil în circuitul civil

DATE DESPRE IMOBILUL NR. 863

Oficiul de Cadastru şi Publicitate Imobiliară GORJ
Biroul de Cadastru şi Publicitate Imobiliară Targu Jiu

A. Partea I. Descrierea imobilului

TEREN Intravilan

Adresa: Loc. Zorlesti, Str Principală, Nr. 180, Jud. Gorj

Nr. Crt	Nr cadastral Nr. topografic	Suprafaţa* (mp)	Observaţii / Referinţe
A1	36470	725	Sector cadastral:4 Teren neimprejmuit;

Construcţii

Crt	Nr cadastral Nr. topografic	Adresa	Observaţii / Referinţe
A1.1	36470-C1	Loc. Zorlesti, Str Principală, Nr. 180, Jud. Gorj	Nr. niveluri:1; S. construita la sol:104 mp; S. construita desfasurata:104 mp; Suprafata desfasurata=104mp. Locuinta P, edificata in anul 1977
A1.2	36470-C2	Loc. Zorlesti, Str Principală, Nr. 180, Jud. Gorj	Nr. niveluri:1; S. construita la sol:115 mp; S. construita desfasurata:115 mp; Suprafata desfasurata=115mp. Anexa P, edificata in anul 1993

B. Partea II. Proprietari şi acte

Inscrieri privitoare la dreptul de proprietate şi alte drepturi reale		Referinţe
76338 / 23/08/2021		
Act Notarial nr. 5258, din 06/08/2021 emis de Davitoiu Raluca Nicolita;		
B2	Intabulare, drept de PROPRIETATEcu titlu de drept cumpărare, dobandit prin Conventie, cota actuala 1/1, cota initiala 1/1	A1, A1.1, A1.2
	1) **BÂZOC MARIUS-DANIEL** 2) **BÂZOC ANDREEA-ELENA**, bun comun	

C. Partea III. SARCINI

Inscrieri privind dezmembramintele dreptului de proprietate, drepturi reale de garanţie şi sarcini		Referinţe
76338 / 23/08/2021		
Act Notarial nr. 5258, din 06/08/2021 emis de Davitoiu Raluca Nicolita;		
C1	Intabulare, drept de UZUFRUCT VIAGER, cota actuala 1/1, cota initiala 1/1	A1, A1.1, A1.2
	1) **BÂZOC ION**	

Neutilizabil în circuitul civil

Anexa Nr. 1 La Partea I

Teren

Nr cadastral	Suprafaţa (mp)*	Observaţii / Referinţe
36470	725	

* Suprafaţa este determinată in planul de proiecţie Stereo 70.

DETALII LINIARE IMOBIL

Date referitoare la teren

Crt	Categorie folosință	Intra vilan	Suprafaţa (mp)	Tarla	Parcelă	Nr. topo	Observaţii / Referinţe
1	curti constructii	DA	725	15	512, 513/1	-	

Date referitoare la construcţii

Crt	Număr	Destinaţie construcţie	Supraf. (mp)	Situaţie juridică	Observaţii / Referinţe
A1.1	36470-C1	constructii de locuinte	104	Cu acte	Nr. niveluri:1; S. construita la sol:104 mp; S. construita desfasurata:104 mp; Suprafata desfasurata=104mp.Locuinta P, edificata in anul 1977
A1.2	36470-C2	constructii anexa	115	Cu acte	Nr. niveluri:1; S. construita la sol:115 mp; S. construita desfasurata:115 mp; Suprafata desfasurata=115mp.Anexa P, edificata in anul 1993

Lungime Segmente

1) Valorile lungimilor segmentelor sunt obţinute din proiecţie în plan.

Punct început	X / Y	Punct sfârşit	X / Y	Lungime segment (** (m)
1	400.054,043 400.144,755	2	400.043,788 400.155,745	15.031

Document care conține date cu caracter personal, protejat de prevederile Regulamentului (UE) nr. 679/2016 și Legii 190/2018

Punct început	X / Y	Punct sfârşit	X / Y	Lungime segment (** (m)
2	400.043,788 400.155,745	3	400.037,99 400.162,073	8.583
3	400.037,99 400.162,073	4	400.026,835 400.144,212	21.058
4	400.026,835 400.144,212	5	400.048,512 400.120,193	32.354
5	400.048,512 400.120,193	6	400.063,813 400.132,799	19.825
6	400.063,813 400.132,799	7	400.063,292 400.133,568	0.929
7	400.063,292 400.133,568	8	400.060,036 400.137,38	5.013
8	400.060,036 400.137,38	1	400.054,043 400.144,755	9.503

** Lungimile segmentelor sunt determinate în planul de proiecţie Stereo 70 şi sunt rotunjite la 1 milimetru.
*** Distanţa dintre puncte este formată din segmente cumulate ce sunt mai mici decât valoarea 1 milimetru.

Neutilizabil în circuitul civil

DATE DESPRE IMOBILUL NR. 865

Oficiul de Cadastru şi Publicitate Imobiliară GORJ
Biroul de Cadastru şi Publicitate Imobiliară Targu Jiu

A. Partea I. Descrierea imobilului

TEREN Necunoscut

Adresa: Loc. Zorlesti, Str Principală, Nr. 184, Jud. Gorj

Nr. Crt	Nr cadastral Nr. topografic	Suprafaţa* (mp)	Observaţii / Referinţe
A1	36298	Din acte: 1.053 Masurata: 1.124	Sector cadastral:4 Teren imprejmuit;

Construcţii

Crt	Nr cadastral Nr. topografic	Adresa	Observaţii / Referinţe
A1.1	36298-C1	Loc. Zorlesti, Str Principală, Nr. 184, Jud. Gorj	Nr. niveluri:2; S. construita la sol:107 mp; S. construita desfasurata:191 mp; Suprafata desfasurata=191mp. Locuinta P+M

B. Partea II. Proprietari şi acte

Inscrieri privitoare la dreptul de proprietate şi alte drepturi reale		Referinţe
80480 / 22/11/2018		
Act Notarial nr. 4515, din 21/11/2018 emis de NP. Badea Silvia;		
B1	Intabulare, drept de PROPRIETATEcu titlu de drept intretinere, dobandit prin Conventie, cota actuala 1/1, cota initiala 1/1	A1, A1.1
	1) **ŞANTIA CONSTANTIN-ALEXANDRU**, bun propriu	

C. Partea III. SARCINI

Inscrieri privind dezmembramintele dreptului de proprietate, drepturi reale de garanţie şi sarcini		Referinţe
80480 / 22/11/2018		
Act Notarial nr. 4515, din 21/11/2018 emis de NP. Badea Silvia;		
C1	Intabulare, drept de IPOTECA LEGALA, Valoare:0 in conformitate cu dispozitiile prevazute la art. 2386 pct 4 din Codul Civil	A1, A1.1
	1) **ŞANTIA MIHAELA** 2) **ŞANTIA VICTOR**	

Neutilizabil în circuitul civil

Anexa Nr. 1 La Partea I

Teren

Nr cadastral	Suprafaţa (mp)*	Observaţii / Referinţe
36298	Din acte: 1.053 Masurata: 1.124	

* Suprafaţa este determinată in planul de proiecţie Stereo 70.

DETALII LINIARE IMOBIL

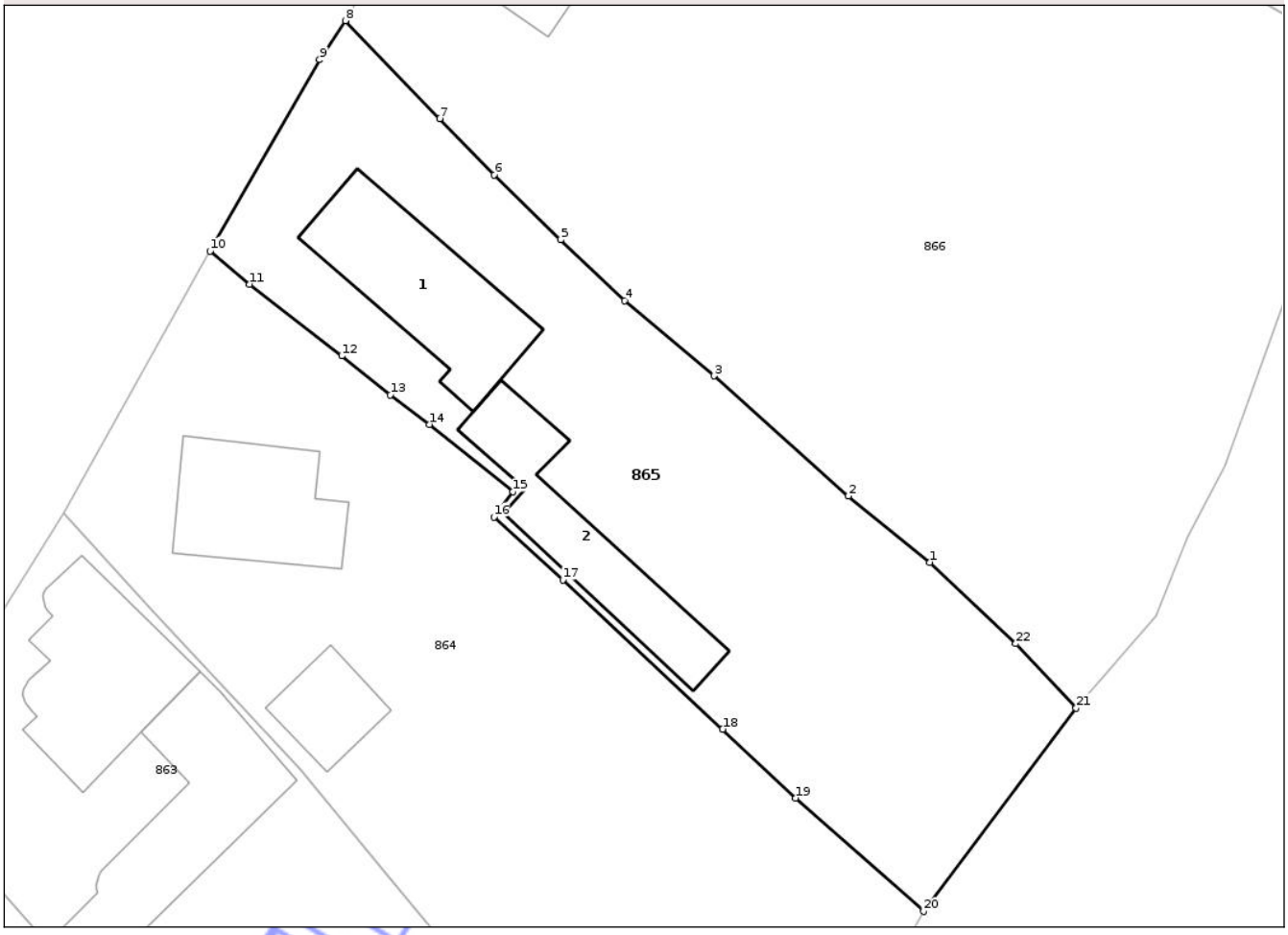

Date referitoare la teren

Crt	Categorie folosinţă	Intra vilan	Suprafaţa (mp)	Tarla	Parcelă	Nr. topo	Observaţii / Referinţe
1	curti constructii	DA	428	15	515, 516/1	-	
2	arabil	DA	298	15	515, 516/1	-	
3	faneata	DA	368	15	515, 516/1	-	
4	pasune	NU	30	15	515, 516/1	-	

Date referitoare la construcţii

Crt	Număr	Destinaţie construcţie	Supraf. (mp)	Situaţie juridică	Observaţii / Referinţe
A1.1	36298-C1	constructii de locuinte	107	Cu acte	Nr. niveluri:2; S. construita la sol:107 mp; S. construita desfasurata:191 mp; Suprafata desfasurata=191mp. Locuinta P+M
A1.2		constructii anexa	88	Fara acte	Nr. niveluri:1; S. construita la sol:88 mp; S. construita desfasurata:88 mp; ANEXA

Document care conține date cu caracter personal, protejat de prevederile Regulamentului (UE) nr. 679/2016 și Legii 190/2018

Lungime Segmente
1) Valorile lungimilor segmentelor sunt obţinute din proiecţie în plan.

Punct început	X / Y	Punct sfârşit	X / Y	Lungime segment (** (m)
1	400.096,585 400.158,768	2	400.091,071 400.163,248	7.105
3	400.081,989 400.171,374	4	400.075,94 400.176,462	7.904
5	400.071,615 400.180,575	6	400.067,124 400.184,958	6.275
7	400.063,439 400.188,764	8	400.057,055 400.195,38	9.194
9	400.055,314 400.192,75	10	400.047,908 400.179,804	14.915
11	400.050,589 400.177,576	12	400.056,81 400.172,725	7.889
13	400.060,094 400.170,09	14	400.062,734 400.168,085	3.315
15	400.068,393 400.163,54	16	400.067,1 400.161,837	2.138
17	400.071,762 400.157,571	18	400.082,565 400.147,49	14.776
19	400.087,489 400.142,831	20	400.096,155 400.135,173	11.565
21	400.106,461 400.148,919	22	400.102,388 400.153,267	5.958

Punct început	X / Y	Punct sfârşit	X / Y	Lungime segment (** (m)
2	400.091,071 400.163,248	3	400.081,989 400.171,374	12.187
4	400.075,94 400.176,462	5	400.071,615 400.180,575	5.968
6	400.067,124 400.184,958	7	400.063,439 400.188,764	5.298
8	400.057,055 400.195,38	9	400.055,314 400.192,75	3.154
10	400.047,908 400.179,804	11	400.050,589 400.177,576	3.486
12	400.056,81 400.172,725	13	400.060,094 400.170,09	4.21
14	400.062,734 400.168,085	15	400.068,393 400.163,54	7.258
16	400.067,1 400.161,837	17	400.071,762 400.157,571	6.319
18	400.082,565 400.147,49	19	400.087,489 400.142,831	6.779
20	400.096,155 400.135,173	21	400.106,461 400.148,919	17.18
22	400.102,388 400.153,267	1	400.096,585 400.158,768	7.996

** Lungimile segmentelor sunt determinate în planul de proiecţie Stereo 70 şi sunt rotunjite la 1 milimetru.
*** Distanţa dintre puncte este formată din segmente cumulate ce sunt mai mici decât valoarea 1 milimetru.

Neutilizabil în circuitul civil

DATE DESPRE IMOBILUL NR. 868

Oficiul de Cadastru şi Publicitate Imobiliară GORJ
Biroul de Cadastru şi Publicitate Imobiliară Targu Jiu

A. Partea I. Descrierea imobilului

TEREN Necunoscut

Adresa: Loc. Zorlesti, Str Principală, Nr. 190, Jud. Gorj

Nr. Crt	Nr cadastral Nr. topografic	Suprafaţa* (mp)	Observaţii / Referinţe
A1		1.608	Sector cadastral:4 Teren neimprejmuit;

Construcţii

Crt	Nr cadastral Nr. topografic	Adresa	Observaţii / Referinţe
A1.1		Loc. Zorlesti, Str Principală, Nr. 190, Jud. Gorj	Nr. niveluri:1; S. construita la sol:118 mp; S. construita desfasurata:118 mp; LOCUINTA
A1.2		Loc. Zorlesti, Str Principală, Nr. 190, Jud. Gorj	Nr. niveluri:1; S. construita la sol:262 mp; S. construita desfasurata:262 mp; ANEXA
A1.3		Loc. Zorlesti, Str Principală, Nr. 190, Jud. Gorj	Nr. niveluri:1; S. construita la sol:23 mp; S. construita desfasurata:23 mp; ANEXA

B. Partea II. Proprietari şi acte

Inscrieri privitoare la dreptul de proprietate şi alte drepturi reale		Referinţe
0 / 01/06/2026		
Act Normativ nr. 7, din 13/03/1996 emis de PARLAMENTUL ROMANIEI;		
B1	Intabulare, drept de PROPRIETATE, dobandit prin Lege, cota actuala 1/1	A1
	1) **NEIDENTIFICAT NEIDENTIFICAT**	
/		
Act Administrativ nr. 5350, din 13/07/2026 emis de PRIMARIA PRIGORIA;		
B2	Se noteaza posesia faptica in favoarea lui DIDEA ION	A1
	1) **DIDEA ION**	
Act Normativ nr. 7, din 13/03/1996 emis de PARLAMENTUL ROMANIEI;		
B3	Intabulare, drept de PROPRIETATE, dobandit prin Lege, cota actuala 1/1	A1.1, A1.2, A1.3
	1) **DIDEA ION**	

C. Partea III. SARCINI .

Inscrieri privind dezmembramintele dreptului de proprietate, drepturi reale de garanţie şi sarcini	Referinţe
NU SUNT	

Neutilizabil în circuitul civil

Anexa Nr. 1 La Partea I

Teren

Nr cadastral	Suprafaţa (mp)*	Observaţii / Referinţe
	1.608	

* Suprafaţa este determinată in planul de proiecţie Stereo 70.

DETALII LINIARE IMOBIL

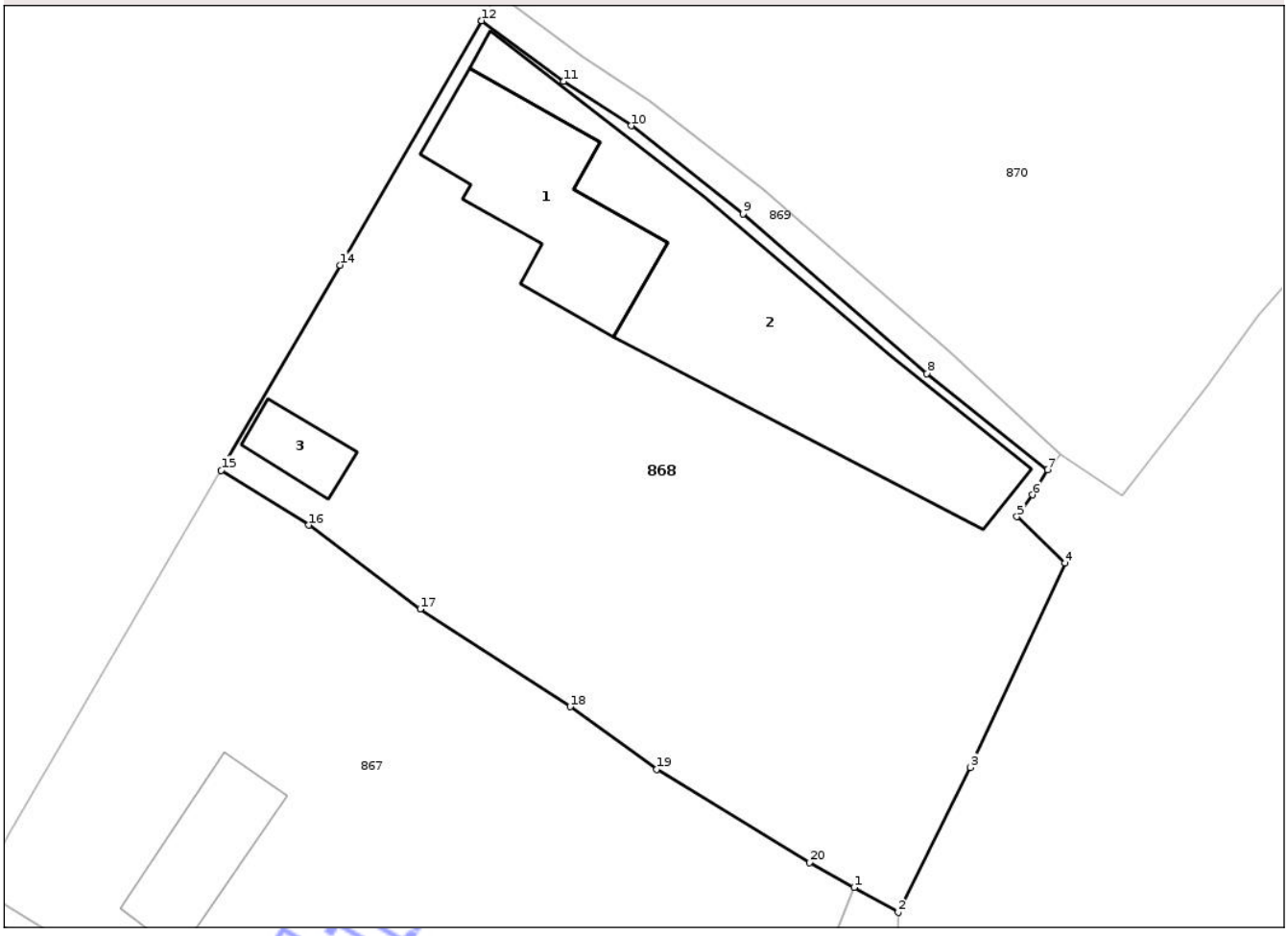

Date referitoare la teren

Crt	Categorie folosință	Intra vilan	Suprafaţa (mp)	Tarla	Parcelă	Nr. topo	Observaţii / Referinţe
1	curti constructii	DA	694	15	521, 522/1, 523	-	
2	arabil	DA	855	15	521, 522/1, 523	-	
3	arabil	NU	59	15	521, 522/1, 523	-	

Date referitoare la construcţii

Crt	Număr	Destinaţie construcţie	Supraf. (mp)	Situaţie juridică	Observaţii / Referinţe
A1.1		constructii de locuinte	118	Cu acte	Nr. niveluri:1; S. construita la sol:118 mp; S. construita desfasurata:118 mp; LOCUINTA
A1.2		constructii anexa	262	Cu acte	Nr. niveluri:1; S. construita la sol:262 mp; S. construita desfasurata:262 mp; ANEXA
A1.3		constructii anexa	23	Cu acte	Nr. niveluri:1; S. construita la sol:23 mp; S. construita desfasurata:23 mp; ANEXA

Lungime Segmente

1) Valorile lungimilor segmentelor sunt obţinute din proiecţie în plan.

Punct început	X / Y	Punct sfârşit	X / Y	Lungime segment (** (m)

Document care conține date cu caracter personal, protejat de prevederile Regulamentului (UE) nr. 679/2016 și Legii 190/2018

Punct început	X / Y	Punct sfârşit	X / Y	Lungime segment (** (m)
1	400.130,555 400.225,493	2	400.133,407 400.223,891	3.271
2	400.133,407 400.223,891	3	400.138,057 400.233,236	10.438
3	400.138,057 400.233,236	4	400.144,17 400.246,417	14.53
4	400.144,17 400.246,417	5	400.141,071 400.249,395	4.298
5	400.141,071 400.249,395	6	400.142,089 400.250,795	1.731
6	400.142,089 400.250,795	7	400.143,032 400.252,418	1.877
7	400.143,032 400.252,418	8	400.135,263 400.258,617	9.939
8	400.135,263 400.258,617	9	400.123,406 400.268,912	15.703
9	400.123,406 400.268,912	10	400.116,183 400.274,594	9.19
10	400.116,183 400.274,594	11	400.111,822 400.277,454	5.215
11	400.111,822 400.277,454	12	400.106,524 400.281,363	6.584
12	400.106,524 400.281,363	13	400.106,513 400.281,345	0.021
13	400.106,513 400.281,345	14	400.097,391 400.265,61	18.188
14	400.097,391 400.265,61	15	400.089,711 400.252,392	15.287
15	400.089,711 400.252,392	16	400.095,363 400.248,849	6.671
16	400.095,363 400.248,849	17	400.102,554 400.243,44	8.998
17	400.102,554 400.243,44	18	400.112,223 400.237,151	11.534
18	400.112,223 400.237,151	19	400.117,823 400.233,11	6.906
19	400.117,823 400.233,11	20	400.127,682 400.227,106	11.543
20	400.127,682 400.227,106	1	400.130,555 400.225,493	3.295

** Lungimile segmentelor sunt determinate în planul de proiecţie Stereo 70 şi sunt rotunjite la 1 milimetru.
*** Distanţa dintre puncte este formată din segmente cumulate ce sunt mai mici decât valoarea 1 milimetru.

Neutilizabil în circuitul civil

DATE DESPRE IMOBILUL NR. 871

Oficiul de Cadastru şi Publicitate Imobiliară GORJ
Biroul de Cadastru şi Publicitate Imobiliară Targu Jiu

A. Partea I. Descrierea imobilului

TEREN Necunoscut

Adresa: Loc. Zorlesti, Jud. Gorj

Nr. Crt	Nr cadastral Nr. topografic	Suprafaţa* (mp)	Observaţii / Referinţe
A1		4.157	Sector cadastral:4 Teren neimprejmuit;

B. Partea II. Proprietari şi acte

Inscrieri privitoare la dreptul de proprietate şi alte drepturi reale		Referinţe
0 / 01/06/2026		
Act Normativ nr. 7, din 13/03/1996 emis de PARLAMENTUL ROMANIEI;		
B1	Intabulare, drept de PROPRIETATE, dobandit prin Lege, cota actuala 1/1	A1
	1) **NEIDENTIFICAT NEIDENTIFICAT**	
/		
Act Administrativ nr. 5350, din 13/07/2026 emis de PRIMARIA PRIGORIA;		
B2	Se noteaza posesia faptica in favoarea lui JEGA GHEORGHE	A1
	1) **JEGA GHEORGHE**	

C. Partea III. SARCINI .

Inscrieri privind dezmembramintele dreptului de proprietate, drepturi reale de garanţie şi sarcini	Referinţe
NU SUNT	

Neutilizabil în circuitul civil

Anexa Nr. 1 La Partea I

Teren

Nr cadastral	Suprafaţa (mp)*	Observaţii / Referinţe
	4.157	

* Suprafaţa este determinată in planul de proiecţie Stereo 70.

DETALII LINIARE IMOBIL

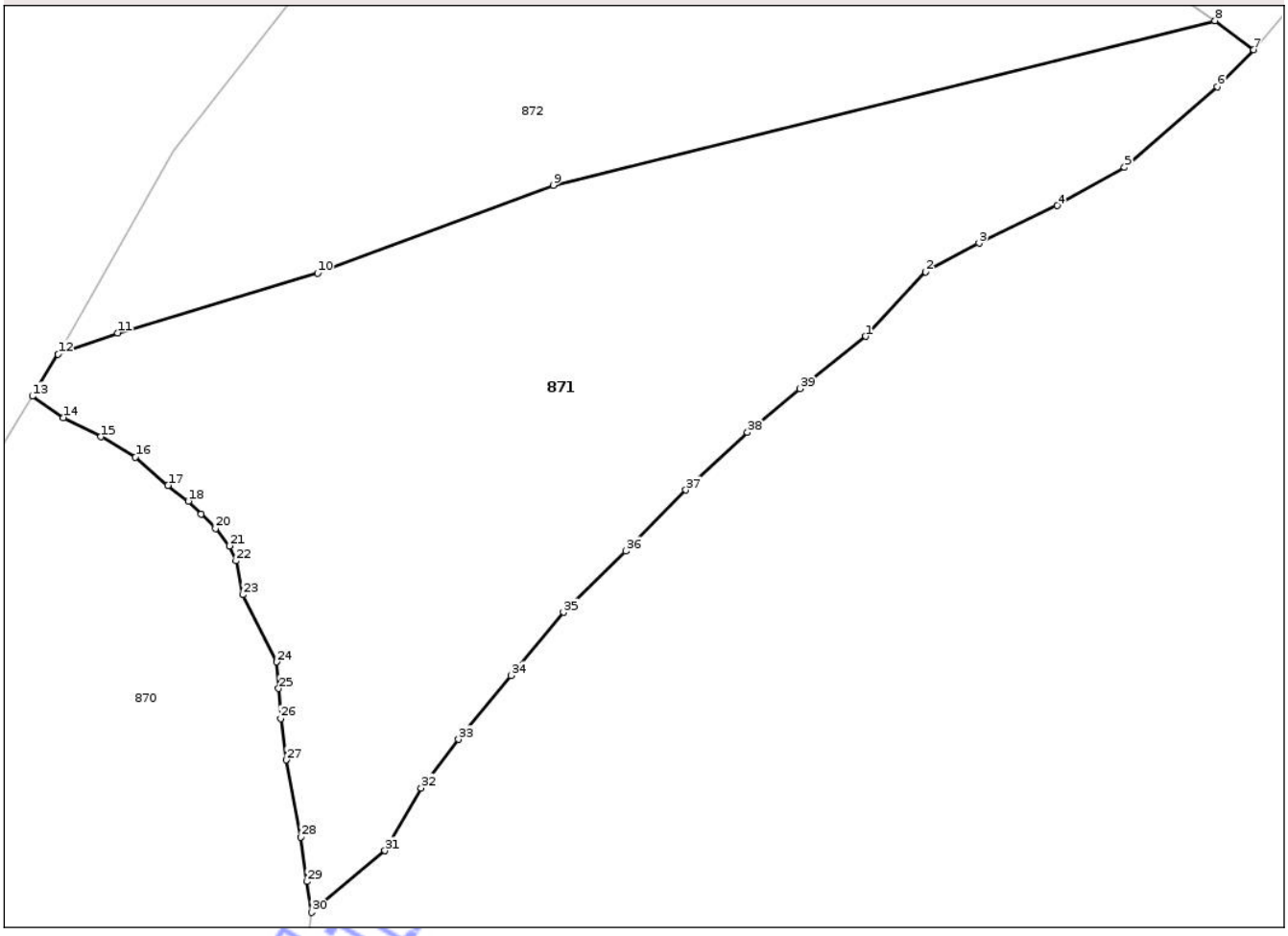

Date referitoare la teren

Crt	Categorie folosință	Intra vilan	Suprafaţa (mp)	Tarla	Parcelă	Nr. topo	Observaţii / Referinţe
1	arabil	DA	842	20	1354,..., 1357	-	
2	pasune	DA	3.212	20	1354,..., 1357	-	
3	pasune	NU	95	20	1354,..., 1357	-	
4	pasune	NU	3	20	1354,..., 1357	-	
5	pasune	NU	5	20	1354,..., 1357	-	

Lungime Segmente

1) Valorile lungimilor segmentelor sunt obţinute din proiecţie în plan.

Punct început	X / Y	Punct sfârşit	X / Y	Lungime segment (** (m)
1	400.252,488 400.377,2	2	400.259,089 400.384,28	9.68

Punct început	X / Y	Punct sfârşit	X / Y	Lungime segment (** (m)
2	400.259,089 400.384,28	3	400.264,954 400.387,424	6.655

Document care conține date cu caracter personal, protejat de prevederile Regulamentului (UE) nr. 679/2016 și Legii 190/2018

Punct început	X / Y	Punct sfârşit	X / Y	Lungime segment (** (m)
3	400.264,954 400.387,424	4	400.273,557 400.391,538	9.536
5	400.280,932 400.395,721	6	400.291,116 400.404,593	13.507
7	400.295,144 400.408,643	8	400.290,902 400.411,822	5.301
9	400.218,183 400.393,774	10	400.192,296 400.384,121	27.628
11	400.170,333 400.377,572	12	400.163,78 400.375,232	6.958
13	400.160,957 400.370,624	14	400.164,367 400.368,274	4.141
15	400.168,496 400.366,18	16	400.172,283 400.363,936	4.402
17	400.175,855 400.360,835	18	400.178,076 400.359,116	2.809
19	400.179,513 400.357,695	20	400.181,091 400.356,101	2.243
21	400.182,604 400.354,189	22	400.183,341 400.352,555	1.793
23	400.184,072 400.348,847	24	400.187,783 400.341,47	8.258
25	400.188,006 400.338,563	26	400.188,251 400.335,268	3.304
27	400.188,84 400.330,714	28	400.190,439 400.322,276	8.588
29	400.191,122 400.317,366	30	400.191,654 400.314,0	3.408
31	400.199,69 400.320,761	32	400.203,67 400.327,64	7.947
33	400.207,785 400.332,97	34	400.213,553 400.339,997	9.091
35	400.219,305 400.346,924	36	400.226,172 400.353,63	9.598
37	400.232,75 400.360,322	38	400.239,512 400.366,658	9.267
39	400.245,293 400.371,465	1	400.252,488 400.377,2	9.201

Punct început	X / Y	Punct sfârşit	X / Y	Lungime segment (** (m)
4	400.273,557 400.391,538	5	400.280,932 400.395,721	8.479
6	400.291,116 400.404,593	7	400.295,144 400.408,643	5.712
8	400.290,902 400.411,822	9	400.218,183 400.393,774	74.925
10	400.192,296 400.384,121	11	400.170,333 400.377,572	22.919
12	400.163,78 400.375,232	13	400.160,957 400.370,624	5.404
14	400.164,367 400.368,274	15	400.168,496 400.366,18	4.63
16	400.172,283 400.363,936	17	400.175,855 400.360,835	4.73
18	400.178,076 400.359,116	19	400.179,513 400.357,695	2.021
20	400.181,091 400.356,101	21	400.182,604 400.354,189	2.438
22	400.183,341 400.352,555	23	400.184,072 400.348,847	3.779
24	400.187,783 400.341,47	25	400.188,006 400.338,563	2.916
26	400.188,251 400.335,268	27	400.188,84 400.330,714	4.592
28	400.190,439 400.322,276	29	400.191,122 400.317,366	4.957
30	400.191,654 400.314,0	31	400.199,69 400.320,761	10.502
32	400.203,67 400.327,64	33	400.207,785 400.332,97	6.734
34	400.213,553 400.339,997	35	400.219,305 400.346,924	9.004
36	400.226,172 400.353,63	37	400.232,75 400.360,322	9.384
38	400.239,512 400.366,658	39	400.245,293 400.371,465	7.518

** Lungimile segmentelor sunt determinate în planul de proiecţie Stereo 70 şi sunt rotunjite la 1 milimetru.
*** Distanţa dintre puncte este formată din segmente cumulate ce sunt mai mici decât valoarea 1 milimetru.

Neutilizabil în circuitul civil

DATE DESPRE IMOBILUL NR. 873

Oficiul de Cadastru şi Publicitate Imobiliară GORJ
Biroul de Cadastru şi Publicitate Imobiliară Targu Jiu

A. Partea I. Descrierea imobilului

TEREN Intravilan

Adresa: Loc. Zorlesti, Str Principală, Nr. 196, Jud. Gorj

Nr. Crt	Nr cadastral Nr. topografic	Suprafaţa* (mp)	Observaţii / Referinţe
A1		Din acte: 15.400 Masurata: 1.817	Sector cadastral:4 Teren neimprejmuit;

Construcţii

Crt	Nr cadastral Nr. topografic	Adresa	Observaţii / Referinţe
A1.1		Loc. Zorlesti, Str Principală, Nr. 196, Jud. Gorj	Nr. niveluri:1; S. construita la sol:129 mp; S. construita desfasurata:129 mp; LOCUINTA
A1.2		Loc. Zorlesti, Str Principală, Nr. 196, Jud. Gorj	Nr. niveluri:1; S. construita la sol:80 mp; S. construita desfasurata:80 mp; ANEXA

B. Partea II. Proprietari şi acte

Inscrieri privitoare la dreptul de proprietate şi alte drepturi reale		Referinţe
/		
Act Notarial nr. 288, din 20/05/1998 emis de NP CEZARINA CIOBANU;		
B1	Intabulare, drept de PROPRIETATE, dobandit prin Succesiune, cota actuala 1/1	A1, A1.1, A1.2
	1) **TULPEA MILIA**, DECEDAT DEFUNCT:Da	

C. Partea III. SARCINI .

Inscrieri privind dezmembramintele dreptului de proprietate, drepturi reale de garanţie şi sarcini	Referinţe
NU SUNT	

Neutilizabil în circuitul civil

Anexa Nr. 1 La Partea I

Teren

Nr cadastral	Suprafaţa (mp)*	Observaţii / Referinţe
	Din acte: 15.400 Masurata: 1.817	

* Suprafaţa este determinată in planul de proiecţie Stereo 70.

DETALII LINIARE IMOBIL

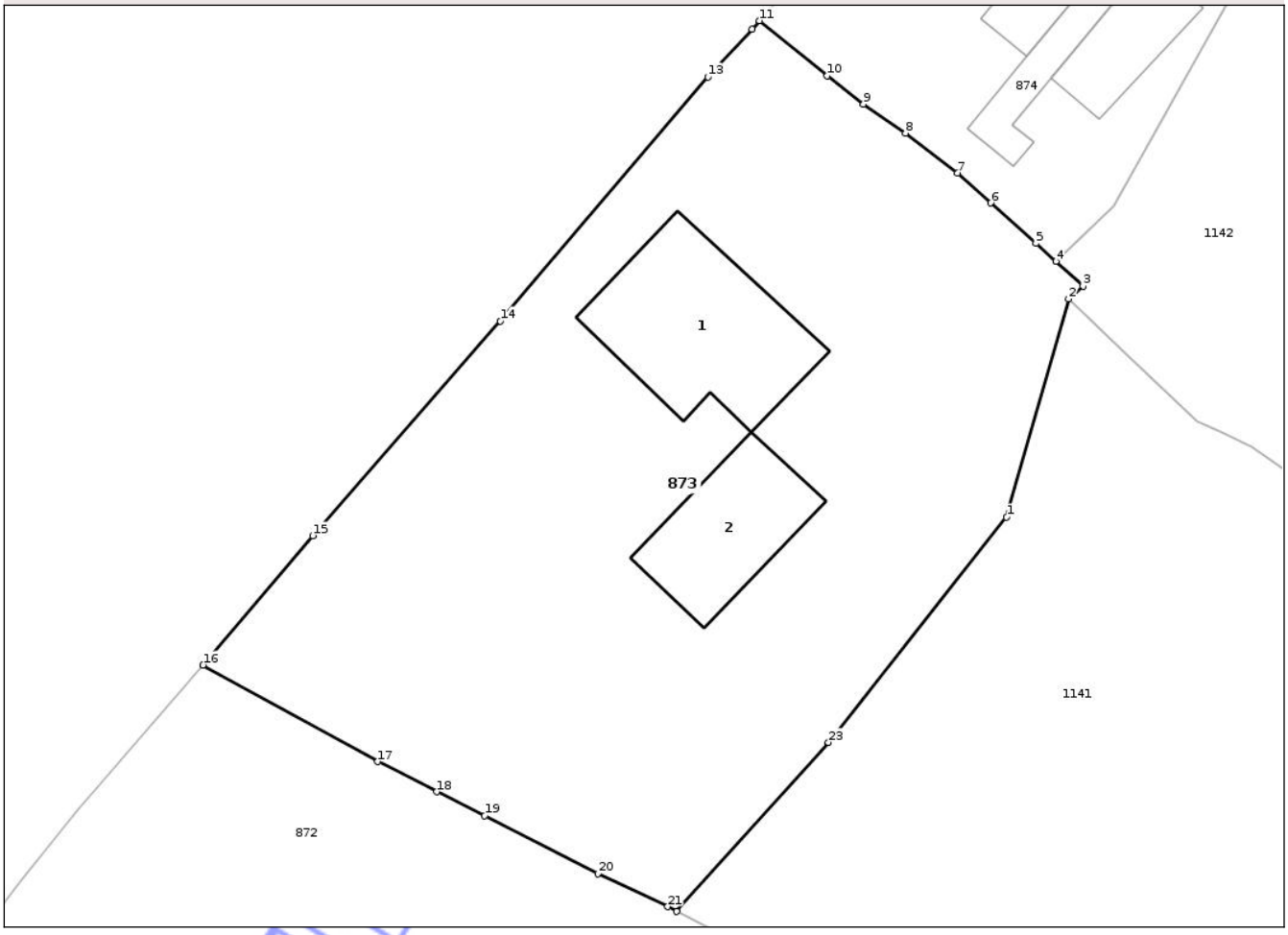

Date referitoare la teren

Crt	Categorie folosinţă	Intra vilan	Suprafaţa (mp)	Tarla	Parcelă	Nr. topo	Observaţii / Referinţe
1	curti constructii	DA	635	15/1	526,..., 529	-	
2	arabil	DA	1.182	15/1	526,..., 529	-	

Date referitoare la construcţii

Crt	Număr	Destinaţie construcţie	Supraf. (mp)	Situaţie juridică	Observaţii / Referinţe
A1.1		constructii de locuinte	129	Cu acte	Nr. niveluri:1; S. construita la sol:129 mp; S. construita desfasurata:129 mp; LOCUINTA
A1.2		constructii anexa	80	Cu acte	Nr. niveluri:1; S. construita la sol:80 mp; S. construita desfasurata:80 mp; ANEXA

Lungime Segmente

1) Valorile lungimilor segmentelor sunt obţinute din proiecţie în plan.

Punct început	X / Y	Punct sfârşit	X / Y	Lungime segment (** (m)
1	400.273,356 400.461,509	2	400.277,519 400.476,152	15.223
3	400.278,494 400.477,01	4	400.276,672 400.478,663	2.46

Punct început	X / Y	Punct sfârşit	X / Y	Lungime segment (** (m)
2	400.277,519 400.476,152	3	400.278,494 400.477,01	1.299
4	400.276,672 400.478,663	5	400.275,337 400.479,874	1.802

Document care conține date cu caracter personal, protejat de prevederile Regulamentului (UE) nr. 679/2016 și Legii 190/2018

Punct început	X / Y	Punct sfârşit	X / Y	Lungime segment (** (m)
5	400.275,337 400.479,874	6	400.272,297 400.482,586	4.074
7	400.270,067 400.484,582	8	400.266,589 400.487,272	4.397
9	400.263,767 400.489,21	10	400.261,326 400.491,125	3.103
11	400.256,772 400.494,809	12	400.256,286 400.494,244	0.745
13	400.253,331 400.491,031	14	400.239,401 400.474,668	21.489
15	400.226,809 400.460,268	16	400.219,458 400.451,592	11.371
17	400.231,18 400.445,124	18	400.235,139 400.443,092	4.45
19	400.238,356 400.441,481	20	400.245,939 400.437,61	8.514
21	400.250,623 400.435,386	22	400.251,225 400.435,072	0.679
23	400.261,414 400.446,404	1	400.273,356 400.461,509	19.255

Punct început	X / Y	Punct sfârşit	X / Y	Lungime segment (** (m)
6	400.272,297 400.482,586	7	400.270,067 400.484,582	2.993
8	400.266,589 400.487,272	9	400.263,767 400.489,21	3.423
10	400.261,326 400.491,125	11	400.256,772 400.494,809	5.858
12	400.256,286 400.494,244	13	400.253,331 400.491,031	4.365
14	400.239,401 400.474,668	15	400.226,809 400.460,268	19.129
16	400.219,458 400.451,592	17	400.231,18 400.445,124	13.388
18	400.235,139 400.443,092	19	400.238,356 400.441,481	3.598
20	400.245,939 400.437,61	21	400.250,623 400.435,386	5.185
22	400.251,225 400.435,072	23	400.261,414 400.446,404	15.239

**** Lungimile segmentelor sunt determinate în planul de proiecţie Stereo 70 şi sunt rotunjite la 1 milimetru.**
***** Distanţa dintre puncte este formată din segmente cumulate ce sunt mai mici decât valoarea 1 milimetru.**

Neutilizabil în circuitul civil

DATE DESPRE IMOBILUL NR. 876

Oficiul de Cadastru şi Publicitate Imobiliară GORJ
Biroul de Cadastru şi Publicitate Imobiliară Targu Jiu

A. Partea I. Descrierea imobilului

TEREN Intravilan

Adresa: Loc. Zorlesti, Jud. Gorj

Nr. Crt	Nr cadastral Nr. topografic	Suprafaţa* (mp)	Observaţii / Referinţe
A1		1.050	Sector cadastral:4 Teren neimprejmuit;

B. Partea II. Proprietari şi acte

Inscrieri privitoare la dreptul de proprietate şi alte drepturi reale		Referinţe
0 / 09/06/2026		
Act Administrativ nr. 5350, din 13/07/2026 emis de PRIMARIA PRIGORIA;		
B1	Inscrierea posesiei, drept de PROPRIETATE, dobandit prin Lege, cota actuala 1/1	A1
	1) **NEIDENTIFICAT NEIDENTIFICAT**	
/		
Act Normativ nr. 7, din 13/03/1996 emis de PARLAMENTUL ROMANIEI;		
B2	Se noteaza mentiunea de proprietar neidentificat	A1

C. Partea III. SARCINI .

Inscrieri privind dezmembramintele dreptului de proprietate, drepturi reale de garanţie şi sarcini	Referinţe
NU SUNT	

Neutilizabil în circuitul civil

Anexa Nr. 1 La Partea I

Teren

Nr cadastral	Suprafaţa (mp)*	Observaţii / Referinţe
	1.050	

* Suprafaţa este determinată in planul de proiecţie Stereo 70.

DETALII LINIARE IMOBIL

Date referitoare la teren

Crt	Categorie folosință	Intra vilan	Suprafaţa (mp)	Tarla	Parcelă	Nr. topo	Observaţii / Referinţe
1	ape curgatoare	DA	1.050	20	1345/1, 1348/1	-	

Lungime Segmente
1) Valorile lungimilor segmentelor sunt obţinute din proiecţie în plan.

Punct început	X / Y	Punct sfârşit	X / Y	Lungime segment (** (m)
1	400.381,51 400.566,225	2	400.381,657 400.589,753	23.528
3	400.381,732 400.606,412	4	400.380,504 400.617,524	11.18
5	400.378,84 400.627,547	6	400.369,929 400.646,941	21.343
7	400.364,111 400.641,829	8	400.363,073 400.640,443	1.732
9	400.370,186 400.629,48	10	400.374,795 400.617,239	13.08

Punct început	X / Y	Punct sfârşit	X / Y	Lungime segment (** (m)
2	400.381,657 400.589,753	3	400.381,732 400.606,412	16.659
4	400.380,504 400.617,524	5	400.378,84 400.627,547	10.16
6	400.369,929 400.646,941	7	400.364,111 400.641,829	7.745
8	400.363,073 400.640,443	9	400.370,186 400.629,48	13.068
10	400.374,795 400.617,239	11	400.374,939 400.608,665	8.575

Document care conține date cu caracter personal, protejat de prevederile Regulamentului (UE) nr. 679/2016 și Legii 190/2018

Punct început	X / Y	Punct sfârşit	X / Y	Lungime segment (** (m)
11	400.374,939 400.608,665	12	400.375,406 400.595,005	13.668
13	400.374,037 400.589,843	14	400.373,711 400.585,735	4.121
15	400.373,194 400.581,313	16	400.373,629 400.553,726	27.59
17	400.374,209 400.541,871	18	400.374,04 400.536,16	5.713
19	400.374,202 400.524,57	20	400.375,215 400.511,134	13.474
21	400.384,842 400.511,922	22	400.382,309 400.533,08	21.309

Punct început	X / Y	Punct sfârşit	X / Y	Lungime segment (** (m)
12	400.375,406 400.595,005	13	400.374,037 400.589,843	5.34
14	400.373,711 400.585,735	15	400.373,194 400.581,313	4.452
16	400.373,629 400.553,726	17	400.374,209 400.541,871	11.869
18	400.374,04 400.536,16	19	400.374,202 400.524,57	11.591
20	400.375,215 400.511,134	21	400.384,842 400.511,922	9.659
22	400.382,309 400.533,08	1	400.381,51 400.566,225	33.155

** Lungimile segmentelor sunt determinate în planul de proiecţie Stereo 70 şi sunt rotunjite la 1 milimetru.
*** Distanţa dintre puncte este formată din segmente cumulate ce sunt mai mici decât valoarea 1 milimetru.

Neutilizabil în circuitul civil

DATE DESPRE IMOBILUL NR. 878

Oficiul de Cadastru şi Publicitate Imobiliară GORJ
Biroul de Cadastru şi Publicitate Imobiliară Targu Jiu

A. Partea I. Descrierea imobilului

TEREN Necunoscut

Adresa: Loc. Zorlesti, Jud. Gorj

Nr. Crt	Nr cadastral Nr. topografic	Suprafaţa* (mp)	Observaţii / Referinţe
A1		Din acte: 23.248 Masurata: 13.888	Sector cadastral:4 Teren neimprejmuit; Suprafata act 23248mp, diferenta in Id 880, si in parcela 1370/4

B. Partea II. Proprietari şi acte

Inscrieri privitoare la dreptul de proprietate şi alte drepturi reale		Referinţe
/		
Act Notarial nr. 40, din 14/07/2011 emis de NP NEACSA NISTORESCU;		
B1	Intabulare, drept de PROPRIETATE, dobandit prin Succesiune, cota actuala 1/36	A1
	1) **MAZURENCU-MARINESCU MARTA**	
B2	Intabulare, drept de PROPRIETATE, dobandit prin Succesiune, cota actuala 1/36	A1
	1) **SAVU E.F. SILVIA**	
B3	Intabulare, drept de PROPRIETATE, dobandit prin Succesiune, cota actuala 1/36	A1
	1) **SPERILĂ CORNELIA**	
Act Notarial nr. 42, din 16/11/2009 emis de NP IOAN-CATALIN ALEXOIU;		
B4	Intabulare, drept de PROPRIETATE, dobandit prin Succesiune, cota actuala 3/12	A1
	1) **SAVU E.F. SILVIA**	
Act Notarial nr. 29, din 11/03/2010 emis de NP SILVIA BADEA;		
B5	Intabulare, drept de PROPRIETATE, dobandit prin Succesiune, cota actuala 1/6	A1
	1) **SĂNDULESCU ION-GHEORGHE**	
B6	Intabulare, drept de PROPRIETATE, dobandit prin Succesiune, cota actuala 1/6	A1
	1) **SĂNDULESCU CONSTANTIN-MARCEL**	
Act Notarial nr. 32, din 10/06/2010 emis de NP CARSTEA-CABA TEREZIA;		
B7	Intabulare, drept de PROPRIETATE, dobandit prin Succesiune, cota actuala 1/3	A1
	1) **STAICU MIHAIL-GHEORGHE**	

C. Partea III. SARCINI .

Inscrieri privind dezmembramintele dreptului de proprietate, drepturi reale de garanţie şi sarcini	Referinţe
NU SUNT	

Neautentizabil în circuitul civil

Anexa Nr. 1 La Partea I

Teren

Nr cadastral	Suprafaţa (mp)*	Observaţii / Referinţe
	Din acte: 23.248 Masurata: 13.888	Suprafata act 23248mp, diferenta in Id 880, si in parcela 1370/4

* Suprafaţa este determinată in planul de proiecţie Stereo 70.

DETALII LINIARE IMOBIL

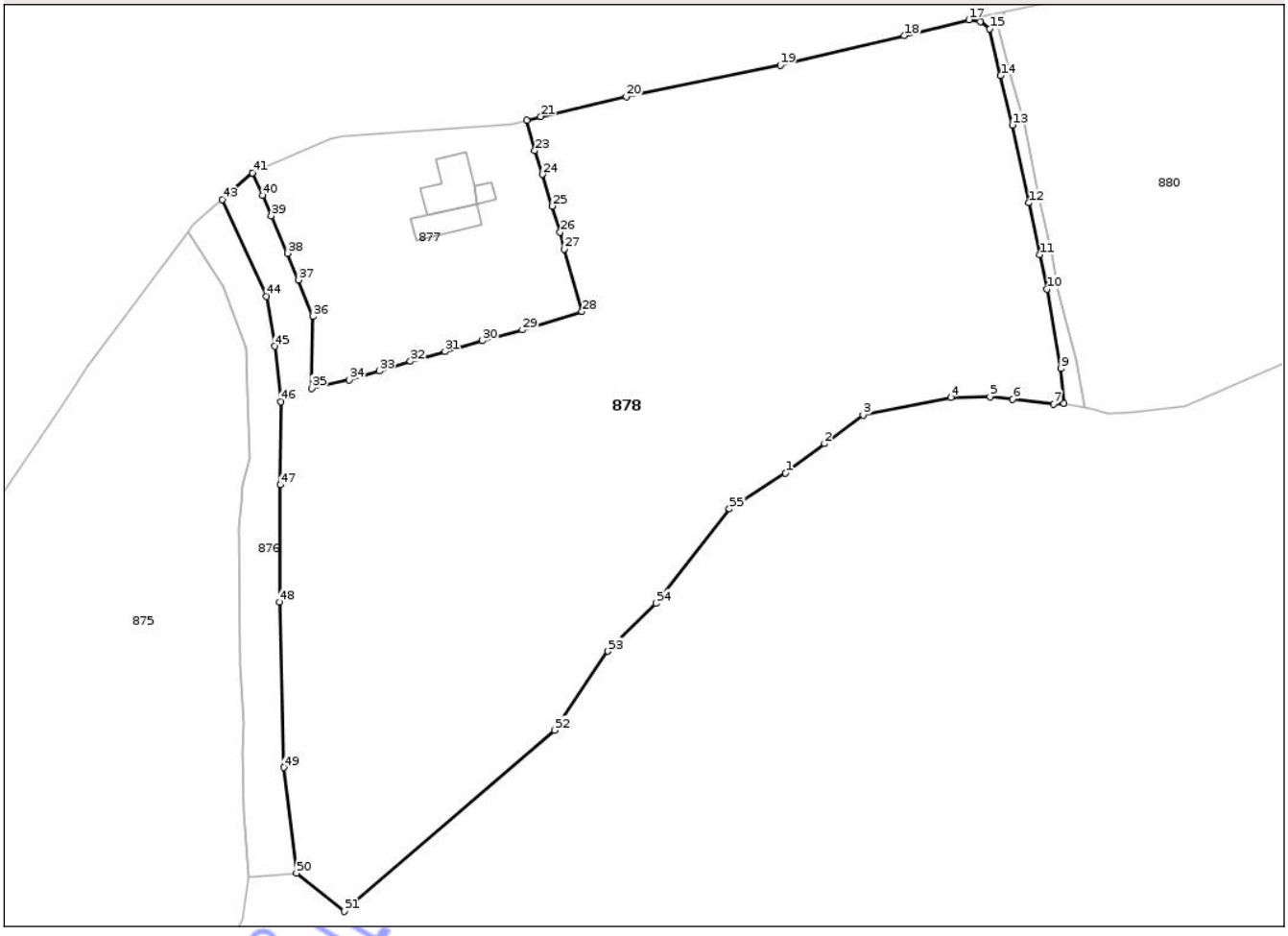

Date referitoare la teren

Crt	Categorie folosinţă	Intra vilan	Suprafaţa (mp)	Tarla	Parcelă	Nr. topo	Observaţii / Referinţe
1	arabil	DA	12.745	20	1384/4, 1348, 1345	-	
2	pasune	NU	1.144	20	1384/4, 1348, 1345	-	

Lungime Segmente

1) Valorile lungimilor segmentelor sunt obţinute din proiecţie în plan.

Punct început	X / Y	Punct sfârşit	X / Y	Lungime segment
1	400.483,048 400.592,07	2	400.490,869 400.598,006	9.819
4	400.516,206 400.607,236	5	400.524,094 400.607,407	7.89
7	400.536,849 400.605,975	8	400.538,949 400.606,038	2.101
10	400.535,522 400.629,016	11	400.534,039 400.635,89	7.032

Punct început	X / Y	Punct sfârşit	X / Y	Lungime segment
2	400.490,869 400.598,006	3	400.498,624 400.603,757	9.655
5	400.524,094 400.607,407	6	400.528,623 400.606,948	4.552
8	400.538,949 400.606,038	9	400.538,318 400.613,053	7.043
11	400.534,039 400.635,89	12	400.531,881 400.646,273	10.605

Punct început	X / Y	Punct sfârşit	X / Y	Lungime segment
3	400.498,624 400.603,757	4	400.516,206 400.607,236	17.923
6	400.528,623 400.606,948	7	400.536,849 400.605,975	8.283
9	400.538,318 400.613,053	10	400.535,522 400.629,016	16.206
12	400.531,881 400.646,273	13	400.528,551 400.661,899	15.977

Document care conține date cu caracter personal, protejat de prevederile Regulamentului (UE) nr. 679/2016 și Legii 190/2018

Punct început	X / Y	Punct sfârşit	X / Y	Lungime segment
13	400.528,551 400.661,899	14	400.526,198 400.671,77	10.148
16	400.522,111 400.682,554	17	400.519,857 400.682,979	2.294
19	400.482,016 400.673,892	20	400.451,097 400.667,558	31.561
22	400.431,099 400.662,808	23	400.432,684 400.656,742	6.27
25	400.436,17 400.645,652	26	400.437,79 400.640,433	5.465
28	400.442,159 400.624,49	29	400.430,237 400.620,813	12.476
31	400.414,698 400.616,461	32	400.407,724 400.614,506	7.243
34	400.395,489 400.610,773	35	400.387,889 400.609,082	7.786
37	400.385,248 400.630,802	38	400.383,096 400.636,182	5.794
40	400.378,095 400.647,733	41	400.376,089 400.652,311	4.998
43	400.369,929 400.646,941	44	400.378,84 400.627,547	21.343
46	400.381,732 400.606,412	47	400.381,657 400.589,753	16.659
49	400.382,309 400.533,08	50	400.384,842 400.511,922	21.309
52	400.436,646 400.540,55	53	400.447,401 400.556,392	19.148
55	400.471,751 400.584,899	1	400.483,048 400.592,07	13.381

Punct început	X / Y	Punct sfârşit	X / Y	Lungime segment
14	400.526,198 400.671,77	15	400.524,038 400.681,177	9.652
17	400.519,857 400.682,979	18	400.506,904 400.679,785	13.341
20	400.451,097 400.667,558	21	400.433,917 400.663,578	17.635
23	400.432,684 400.656,742	24	400.434,228 400.651,994	4.993
26	400.437,79 400.640,433	27	400.438,588 400.637,019	3.506
29	400.430,237 400.620,813	30	400.422,173 400.618,615	8.358
32	400.407,724 400.614,506	33	400.401,451 400.612,57	6.565
35	400.387,889 400.609,082	36	400.388,14 400.623,521	14.441
38	400.383,096 400.636,182	39	400.379,796 400.643,598	8.117
41	400.376,089 400.652,311	42	400.375,995 400.652,271	0.102
44	400.378,84 400.627,547	45	400.380,504 400.617,524	10.16
47	400.381,657 400.589,753	48	400.381,51 400.566,225	23.528
50	400.384,842 400.511,922	51	400.394,516 400.504,243	12.351
53	400.447,401 400.556,392	54	400.457,009 400.565,996	13.585

Punct început	X / Y	Punct sfârşit	X / Y	Lungime segment
15	400.524,038 400.681,177	16	400.522,111 400.682,554	2.368
18	400.506,904 400.679,785	19	400.482,016 400.673,892	25.576
21	400.433,917 400.663,578	22	400.431,099 400.662,808	2.921
24	400.434,228 400.651,994	25	400.436,17 400.645,652	6.633
27	400.438,588 400.637,019	28	400.442,159 400.624,49	13.028
30	400.422,173 400.618,615	31	400.414,698 400.616,461	7.779
33	400.401,451 400.612,57	34	400.395,489 400.610,773	6.227
36	400.388,14 400.623,521	37	400.385,248 400.630,802	7.834
39	400.379,796 400.643,598	40	400.378,095 400.647,733	4.471
42	400.375,995 400.652,271	43	400.369,929 400.646,941	8.075
45	400.380,504 400.617,524	46	400.381,732 400.606,412	11.18
48	400.381,51 400.566,225	49	400.382,309 400.533,08	33.155
51	400.394,516 400.504,243	52	400.436,646 400.540,55	55.616
54	400.457,009 400.565,996	55	400.471,751 400.584,899	23.972

**** Lungimile segmentelor sunt determinate în planul de proiecţie Stereo 70 şi sunt rotunjite la 1 milimetru.**
***** Distanţa dintre puncte este formată din segmente cumulate ce sunt mai mici decât valoarea 1 milimetru.**

Neutilizabil în afara unui CIVIL

DATE DESPRE IMOBILUL NR. 882

Oficiul de Cadastru şi Publicitate Imobiliară GORJ
Biroul de Cadastru şi Publicitate Imobiliară Targu Jiu

A. Partea I. Descrierea imobilului

TEREN Extravilan
Adresa: Jud. Gorj

Nr. Crt	Nr cadastral Nr. topografic	Suprafaţa* (mp)	Observaţii / Referinţe
A1		425	Sector cadastral:4 Teren neimprejmuit;

B. Partea II. Proprietari şi acte

Inscrieri privitoare la dreptul de proprietate şi alte drepturi reale		Referinţe
0 / 01/06/2026		
Act Normativ nr. 7, din 13/03/1996 emis de PARLAMENTUL ROMANIEI;		
B1	Intabulare, drept de PROPRIETATE, dobandit prin Lege, cota actuala 1/1	A1
	1) **NEIDENTIFICAT NEIDENTIFICAT**	
/		
Act Administrativ nr. 5350, din 13/07/2026 emis de PRIMARIA PRIGORIA;		
B2	Se noteaza posesia faptica in favoarea lui BONDOC ILIE	A1
	1) **BONDOC I. ILIE**	

C. Partea III. SARCINI .

Inscrieri privind dezmembramintele dreptului de proprietate, drepturi reale de garanţie şi sarcini	Referinţe
NU SUNT	

Neutilizabil în circuitul civil

Anexa Nr. 1 La Partea I

Teren

Nr cadastral	Suprafaţa (mp)*	Observaţii / Referinţe
	425	

* Suprafaţa este determinată in planul de proiecţie Stereo 70.

DETALII LINIARE IMOBIL

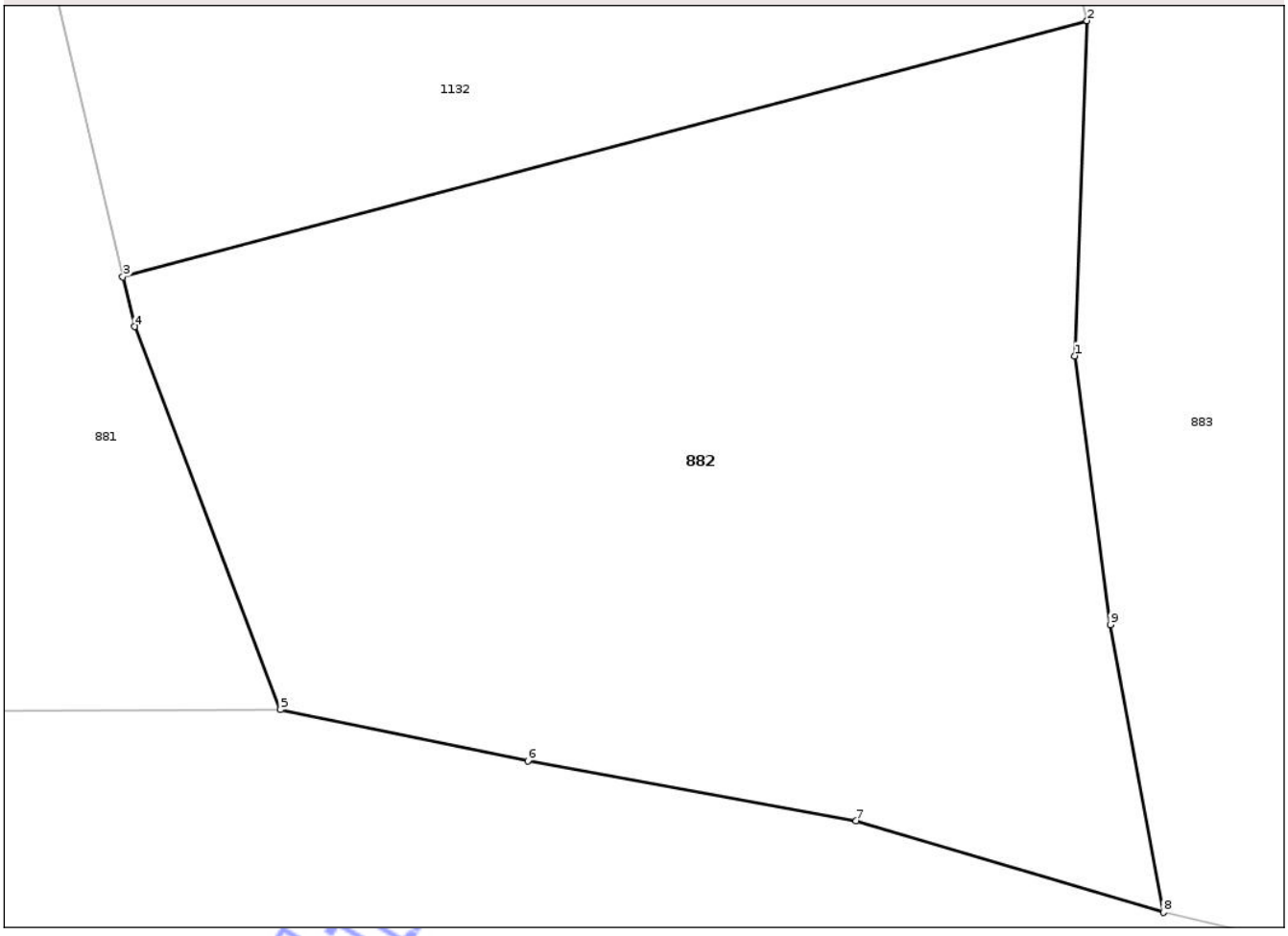

Date referitoare la teren

Crt	Categorie folosință	Intra vilan	Suprafaţa (mp)	Tarla	Parcelă	Nr. topo	Observaţii / Referinţe
2	pasune	NU	425	20	1344/6, 1346/6	-	

Lungime Segmente
1) Valorile lungimilor segmentelor sunt obţinute din proiecţie în plan.

Punct început	X / Y	Punct sfârşit	X / Y	Lungime segment (** (m)
1	400.684,783 400.644,118	2	400.685,119 400.653,13	9.018
2	400.685,119 400.653,13	3	400.659,17 400.646,247	26.846
3	400.659,17 400.646,247	4	400.659,488 400.644,906	1.378
4	400.659,488 400.644,906	5	400.663,41 400.634,608	11.02
5	400.663,41 400.634,608	6	400.670,068 400.633,237	6.798

Document care conține date cu caracter personal, protejat de prevederile Regulamentului (UE) nr. 679/2016 și Legii 190/2018

Punct început	X / Y	Punct sfârşit	X / Y	Lungime segment (** (m)
6	400.670,068 400.633,237	7	400.678,909 400.631,622	8.987
7	400.678,909 400.631,622	8	400.687,172 400.629,163	8.621
8	400.687,172 400.629,163	9	400.685,741 400.636,894	7.862
9	400.685,741 400.636,894	1	400.684,783 400.644,118	7.287

** Lungimile segmentelor sunt determinate în planul de proiecţie Stereo 70 şi sunt rotunjite la 1 milimetru.
*** Distanţa dintre puncte este formată din segmente cumulate ce sunt mai mici decât valoarea 1 milimetru.

Neutilizabil în circuitul civil

DATE DESPRE IMOBILUL NR. 884

Oficiul de Cadastru şi Publicitate Imobiliară GORJ
Biroul de Cadastru şi Publicitate Imobiliară Targu Jiu

A. Partea I. Descrierea imobilului

TEREN Necunoscut

Adresa: Loc. Zorlesti, Jud. Gorj

Nr. Crt	Nr cadastral Nr. topografic	Suprafaţa* (mp)	Observaţii / Referinţe
A1		236	Sector cadastral:4 Teren neimprejmuit;

B. Partea II. Proprietari şi acte

Inscrieri privitoare la dreptul de proprietate şi alte drepturi reale		Referinţe
0 / 09/06/2026		
Act Administrativ nr. 5350, din 13/07/2026 emis de PRIMARIA PRIGORIA;		
B1	Inscrierea posesiei, drept de PROPRIETATE, dobandit prin Lege, cota actuala 1/1	A1
	1) **NEIDENTIFICAT NEIDENTIFICAT**	
/		
Act Normativ nr. 7, din 13/03/1996 emis de PARLAMENTUL ROMANIEI;		
B2	Se noteaza mentiunea de proprietar neidentificat	A1

C. Partea III. SARCINI .

Inscrieri privind dezmembramintele dreptului de proprietate, drepturi reale de garanţie şi sarcini	Referinţe
NU SUNT	

Neutilizabil în circuitul civil

Anexa Nr. 1 La Partea I

Teren

Nr cadastral	Suprafaţa (mp)*	Observaţii / Referinţe
	236	

* Suprafaţa este determinată in planul de proiecţie Stereo 70.

DETALII LINIARE IMOBIL

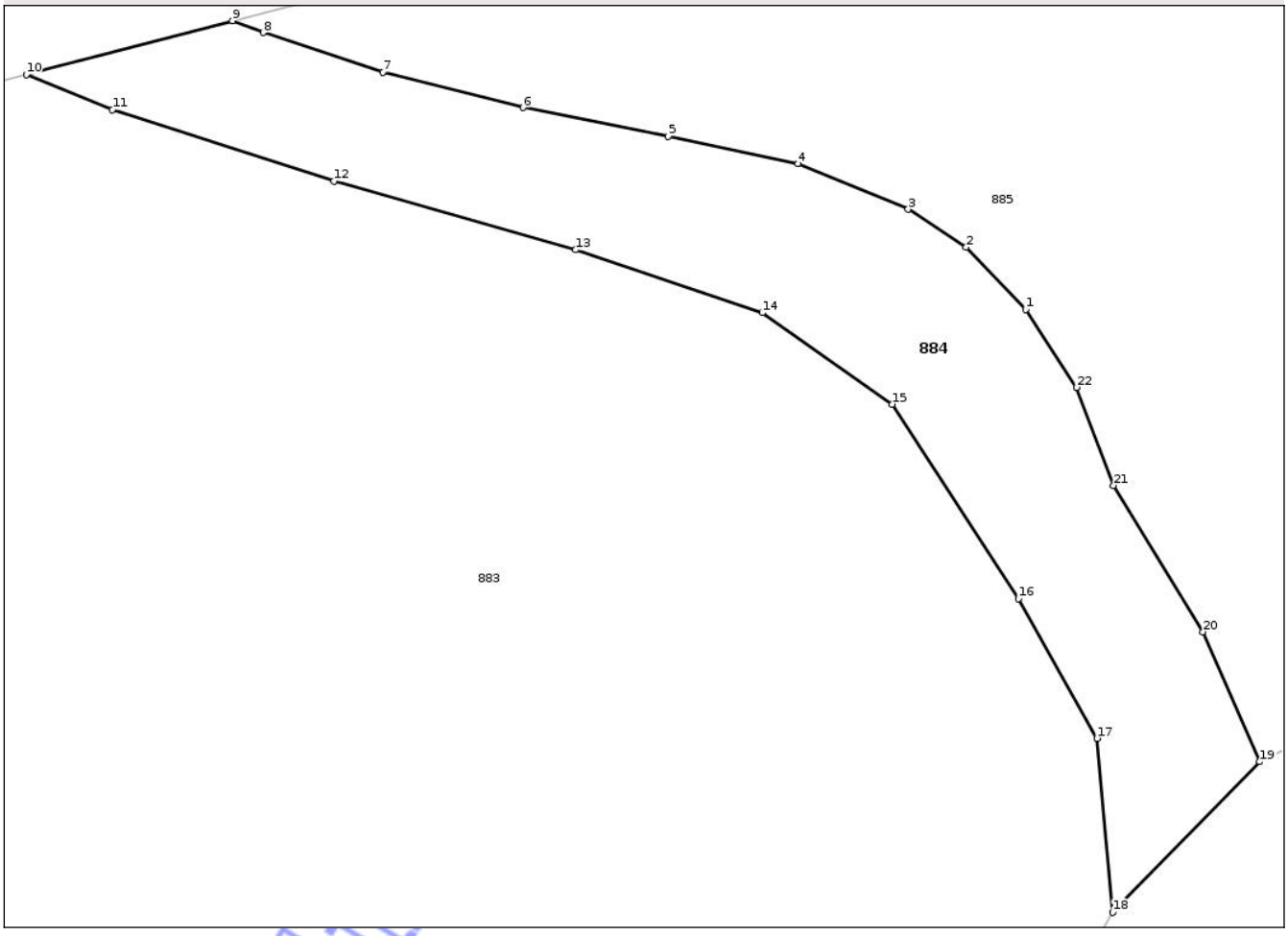

Date referitoare la teren

Crt	Categorie folosință	Intra vilan	Suprafaţa (mp)	Tarla	Parcelă	Nr. topo	Observaţii / Referinţe
1	drum	DA	85	20	1384	-	
2	drum	NU	151	20	1384	-	

Lungime Segmente

1) Valorile lungimilor segmentelor sunt obţinute din proiecţie în plan.

Punct început	X / Y	Punct sfârşit	X / Y	Lungime segment (** (m)
1	400.803,648 400.740,549	2	400.801,618 400.742,667	2.934
3	400.799,636 400.743,955	4	400.795,874 400.745,517	4.073
5	400.791,449 400.746,445	6	400.786,489 400.747,422	5.055
7	400.781,713 400.748,623	8	400.777,63 400.749,979	4.302

Punct început	X / Y	Punct sfârşit	X / Y	Lungime segment (** (m)
2	400.801,618 400.742,667	3	400.799,636 400.743,955	2.364
4	400.795,874 400.745,517	5	400.791,449 400.746,445	4.521
6	400.786,489 400.747,422	7	400.781,713 400.748,623	4.925
8	400.777,63 400.749,979	9	400.776,578 400.750,381	1.126

Document care conține date cu caracter personal, protejat de prevederile Regulamentului (UE) nr. 679/2016 și Legii 190/2018

Punct început	X / Y	Punct sfârşit	X / Y	Lungime segment (** (m)
9	400.776,578 400.750,381	10	400.769,544 400.748,545	7.27
11	400.772,488 400.747,343	12	400.780,038 400.744,918	7.93
13	400.788,289 400.742,576	14	400.794,653 400.740,427	6.717
15	400.799,086 400.737,308	16	400.803,399 400.730,681	7.907
17	400.806,076 400.725,924	18	400.806,616 400.719,997	5.952
19	400.811,638 400.725,129	20	400.809,7 400.729,553	4.83
21	400.806,641 400.734,545	22	400.805,388 400.737,886	3.568

Punct început	X / Y	Punct sfârşit	X / Y	Lungime segment (** (m)
10	400.769,544 400.748,545	11	400.772,488 400.747,343	3.18
12	400.780,038 400.744,918	13	400.788,289 400.742,576	8.577
14	400.794,653 400.740,427	15	400.799,086 400.737,308	5.42
16	400.803,399 400.730,681	17	400.806,076 400.725,924	5.459
18	400.806,616 400.719,997	19	400.811,638 400.725,129	7.18
20	400.809,7 400.729,553	21	400.806,641 400.734,545	5.855
22	400.805,388 400.737,886	1	400.803,648 400.740,549	3.181

** Lungimile segmentelor sunt determinate în planul de proiecţie Stereo 70 şi sunt rotunjite la 1 milimetru.
*** Distanţa dintre puncte este formată din segmente cumulate ce sunt mai mici decât valoarea 1 milimetru.

Neutilizabil în circuitul civil

DATE DESPRE IMOBILUL NR. 1122

Oficiul de Cadastru şi Publicitate Imobiliară GORJ
Biroul de Cadastru şi Publicitate Imobiliară Targu Jiu

A. Partea I. Descrierea imobilului

TEREN Necunoscut

Adresa: Loc. Zorlesti, Jud. Gorj

Nr. Crt	Nr cadastral Nr. topografic	Suprafaţa* (mp)	Observaţii / Referinţe
A1		229	Sector cadastral:4 Teren neimprejmuit;

B. Partea II. Proprietari şi acte

Inscrieri privitoare la dreptul de proprietate şi alte drepturi reale		Referinţe
0 / 09/06/2026		
Act Administrativ nr. 5350, din 13/07/2026 emis de PRIMARIA PRIGORIA;		
B1	Inscrierea posesiei, drept de PROPRIETATE, dobandit prin Lege, cota actuala 1/1	A1
	1) **NEIDENTIFICAT NEIDENTIFICAT**	
/		
Act Normativ nr. 7, din 13/03/1996 emis de PARLAMENTUL ROMANIEI;		
B2	Se noteaza mentiunea de proprietar neidentificat	A1

C. Partea III. SARCINI .

Inscrieri privind dezmembramintele dreptului de proprietate, drepturi reale de garanţie şi sarcini	Referinţe
NU SUNT	

Neutilizabil în circuitul civil

Anexa Nr. 1 La Partea I

Teren

Nr cadastral	Suprafaţa (mp)*	Observaţii / Referinţe
	229	

* Suprafaţa este determinată in planul de proiecţie Stereo 70.

DETALII LINIARE IMOBIL

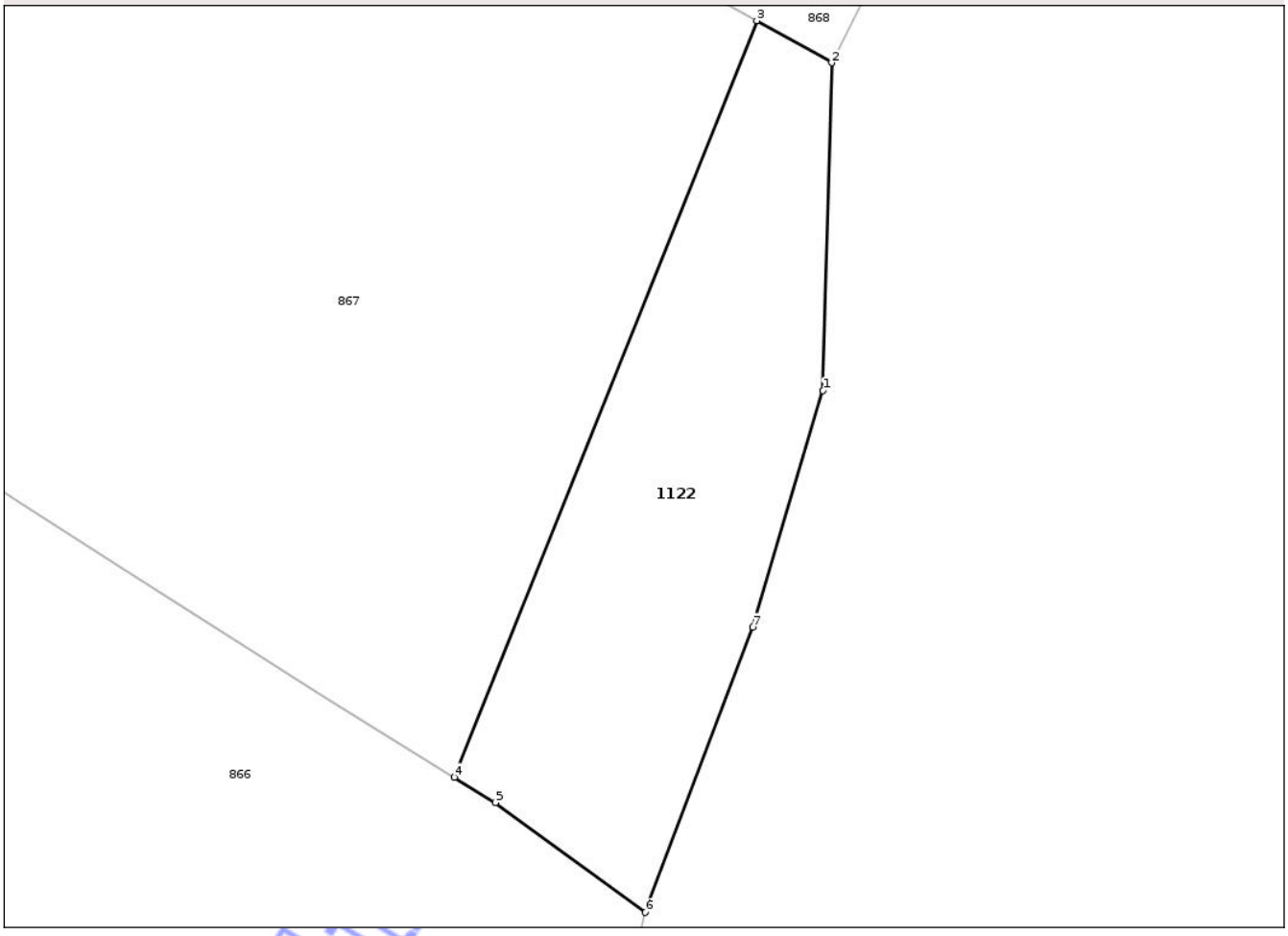

Date referitoare la teren

Crt	Categorie folosință	Intra vilan	Suprafaţa (mp)	Tarla	Parcelă	Nr. topo	Observaţii / Referinţe
1	pasune	DA	1	15	519/2	-	
2	pasune	NU	228	15	519/2	-	

Lungime Segmente
1) Valorile lungimilor segmentelor sunt obţinute din proiecţie în plan.

Punct început	X / Y	Punct sfârşit	X / Y	Lungime segment (** (m)
1	400.133,078 400.211,407	2	400.133,407 400.223,891	12.488
2	400.133,407 400.223,891	3	400.130,555 400.225,493	3.271
3	400.130,555 400.225,493	4	400.119,031 400.196,68	31.032
4	400.119,031 400.196,68	5	400.120,597 400.195,722	1.836

Document care conține date cu caracter personal, protejat de prevederile Regulamentului (UE) nr. 679/2016 și Legii 190/2018

Punct început	X / Y	Punct sfârşit	X / Y	Lungime segment (** (m)
5	400.120,597 400.195,722	6	400.126,298 400.191,539	7.071
6	400.126,298 400.191,539	7	400.130,398 400.202,396	11.605
7	400.130,398 400.202,396	1	400.133,078 400.211,407	9.401

** Lungimile segmentelor sunt determinate în planul de proiecţie Stereo 70 şi sunt rotunjite la 1 milimetru.
*** Distanţa dintre puncte este formată din segmente cumulate ce sunt mai mici decât valoarea 1 milimetru.

Neutilizabil în circuitul civil

DATE DESPRE IMOBILUL NR. 1140

Oficiul de Cadastru şi Publicitate Imobiliară GORJ
Biroul de Cadastru şi Publicitate Imobiliară Targu Jiu

A. Partea I. Descrierea imobilului

TEREN Intravilan

Adresa: Loc. Zorlesti, Jud. Gorj

Nr. Crt	Nr cadastral Nr. topografic	Suprafaţa* (mp)	Observaţii / Referinţe
A1		848	Sector cadastral:4 Teren neimprejmuit;

B. Partea II. Proprietari şi acte

Inscrieri privitoare la dreptul de proprietate şi alte drepturi reale		Referinţe
0 / 09/06/2026		
Act Administrativ nr. 5350, din 13/07/2026 emis de PRIMARIA PRIGORIA;		
B1	Inscrierea posesiei, drept de PROPRIETATE, dobandit prin Lege, cota actuala 1/1	A1
	1) **NEIDENTIFICAT NEIDENTIFICAT**	
/		
Act Normativ nr. 7, din 13/03/1996 emis de PARLAMENTUL ROMANIEI;		
B2	Se noteaza mentiunea de proprietar neidentificat	A1

C. Partea III. SARCINI .

Inscrieri privind dezmembramintele dreptului de proprietate, drepturi reale de garanţie şi sarcini	Referinţe
NU SUNT	

Neutilizabil în circuitul civil

Anexa Nr. 1 La Partea I

Teren

Nr cadastral	Suprafaţa (mp)*	Observaţii / Referinţe
	848	

* Suprafaţa este determinată in planul de proiecţie Stereo 70.

DETALII LINIARE IMOBIL

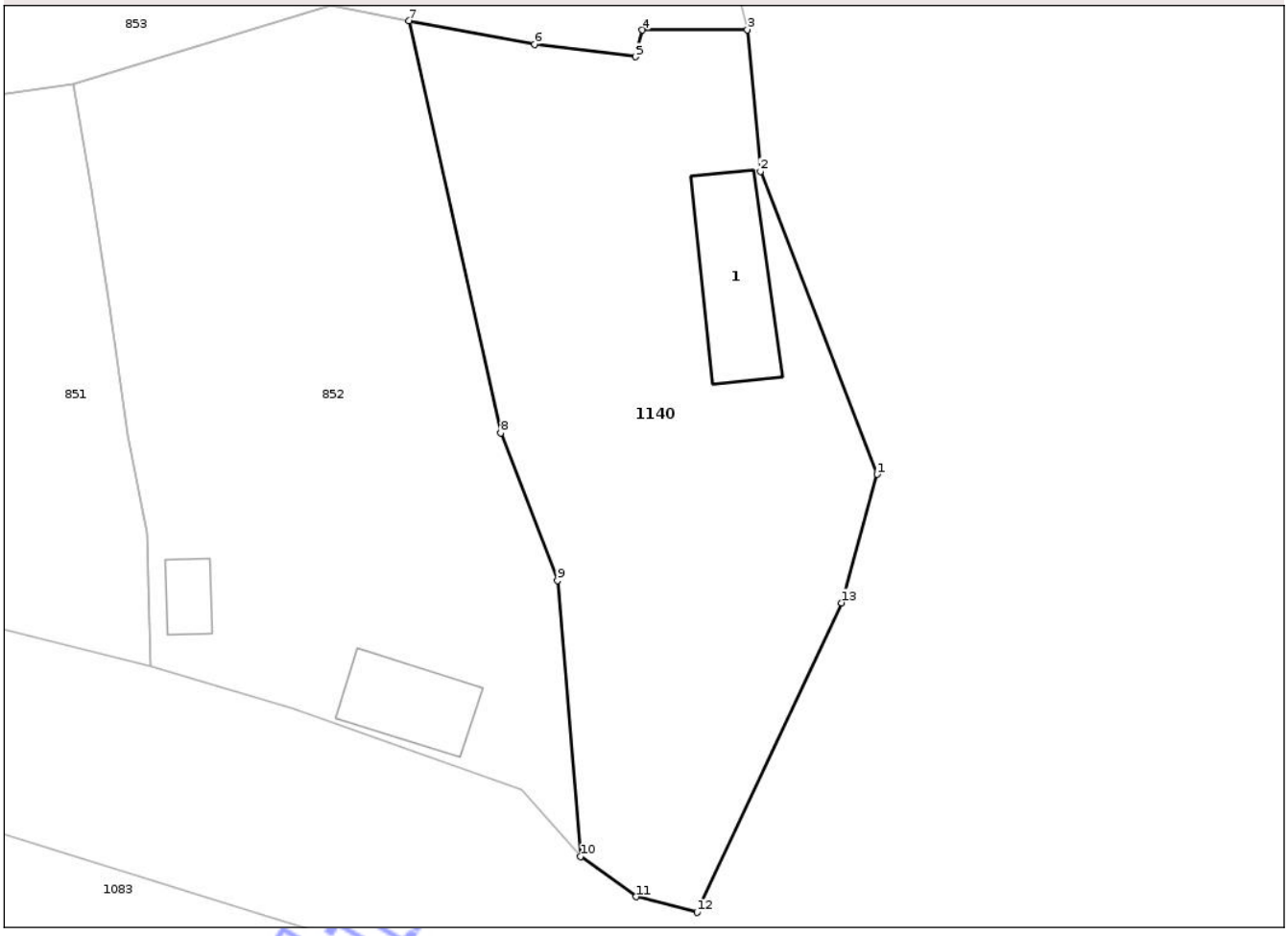

Date referitoare la teren

Crt	Categorie folosință	Intra vilan	Suprafaţa (mp)	Tarla	Parcelă	Nr. topo	Observaţii / Referinţe
1	arabil	DA	848	15	491	-	

Date referitoare la construcţii

Crt	Număr	Destinaţie construcţie	Supraf. (mp)	Situaţie juridică	Observaţii / Referinţe
A1.1		constructii anexa	48	Fara acte	Nr. niveluri:1; S. construita la sol:48 mp; S. construita desfasurata:48 mp; ANEXA

Lungime Segmente

1) Valorile lungimilor segmentelor sunt obţinute din proiecţie în plan.

Punct început	X / Y	Punct sfârşit	X / Y	Lungime segment (** (m)
1	399.997,925 399.910,812	2	399.991,094 399.928,561	19.018
2	399.991,094 399.928,561	3	399.990,322 399.936,852	8.327
3	399.990,322 399.936,852	4	399.984,162 399.936,826	6.16
4	399.984,162 399.936,826	5	399.983,761 399.935,26	1.617

Document care conține date cu caracter personal, protejat de prevederile Regulamentului (UE) nr. 679/2016 și Legii 190/2018

Punct început	X / Y	Punct sfârşit	X / Y	Lungime segment (** (m)
5	399.983,761 399.935,26	6	399.977,834 399.935,992	5.972
6	399.977,834 399.935,992	7	399.970,492 399.937,375	7.471
7	399.970,492 399.937,375	8	399.975,87 399.913,229	24.738
8	399.975,87 399.913,229	9	399.979,186 399.904,595	9.249
9	399.979,186 399.904,595	10	399.980,545 399.888,422	16.23
10	399.980,545 399.888,422	11	399.983,802 399.886,075	4.015
11	399.983,802 399.886,075	12	399.987,371 399.885,16	3.684
12	399.987,371 399.885,16	13	399.995,843 399.903,29	20.012
13	399.995,843 399.903,29	1	399.997,925 399.910,812	7.805

** Lungimile segmentelor sunt determinate în planul de proiecţie Stereo 70 şi sunt rotunjite la 1 milimetru.
*** Distanţa dintre puncte este formată din segmente cumulate ce sunt mai mici decât valoarea 1 milimetru.

Neutilizabil în circuitul civil

DATE DESPRE IMOBILUL NR. 850

Oficiul de Cadastru şi Publicitate Imobiliară GORJ
Biroul de Cadastru şi Publicitate Imobiliară Targu Jiu

A. Partea I. Descrierea imobilului

TEREN Intravilan

Adresa: Loc. Zorlesti, Str Principală, Nr. 162, Jud. Gorj

Nr. Crt	Nr cadastral Nr. topografic	Suprafaţa* (mp)	Observaţii / Referinţe
A1	36351	Din acte: 298 Masurata: 326	Sector cadastral:4 Teren imprejmuit;

Construcţii

Crt	Nr cadastral Nr. topografic	Adresa	Observaţii / Referinţe
A1.1	36351-C1	Loc. Zorlesti, Str Principală, Nr. 162, Jud. Gorj	Nr. niveluri:1; S. construita la sol:151 mp; S. construita desfasurata:151 mp; Suprafata desfasurata=151mp. Locuinta P, edificata in anul 1966 si extinsa in anul 2000

B. Partea II. Proprietari şi acte

Inscrieri privitoare la dreptul de proprietate şi alte drepturi reale		Referinţe
6617 / 06/02/2019		
Hotarare Judecatoreasca nr. 904, din 06/06/2018 emis de Judecatoria Tg Carbunesti (act administrativ nr 75 din 07.01.2019, emis de BEJ Daianu Gheorghe;act notarial nr 101 din 11.01.2019, emis de BNP Claudiu Manta;act administrativ nr 610 din 23.01.2019, emis de primaria Prigoria;act administrativ nr fn din 18.01.2019, emis de BEJ Daianu Gheorghe;act notarial nr 76 din 08.01.2019, emis de BNP Claudiu Manta;act administrativ nr 617 din 23.01.2019, emis de Primaria Prigoria);		
B1	Intabulare, drept de PROPRIETATEcu titlu de drept iesire din indiviziune, dobandit prin Hotarare Judecatoreasca, cota actuala 1/1, cota initiala 1/1	A1, A1.1
	1) **BĂCĂNUŞI DOREL**, bun propriu	

C. Partea III. SARCINI .

Inscrieri privind dezmembramintele dreptului de proprietate, drepturi reale de garanţie şi sarcini	Referinţe
NU SUNT	

Neutilizabil în circuitul civil

Anexa Nr. 1 La Partea I

Teren

Nr cadastral	Suprafaţa (mp)*	Observaţii / Referinţe
36351	Din acte: 298 Masurata: 326	

* Suprafaţa este determinată in planul de proiecţie Stereo 70.

DETALII LINIARE IMOBIL

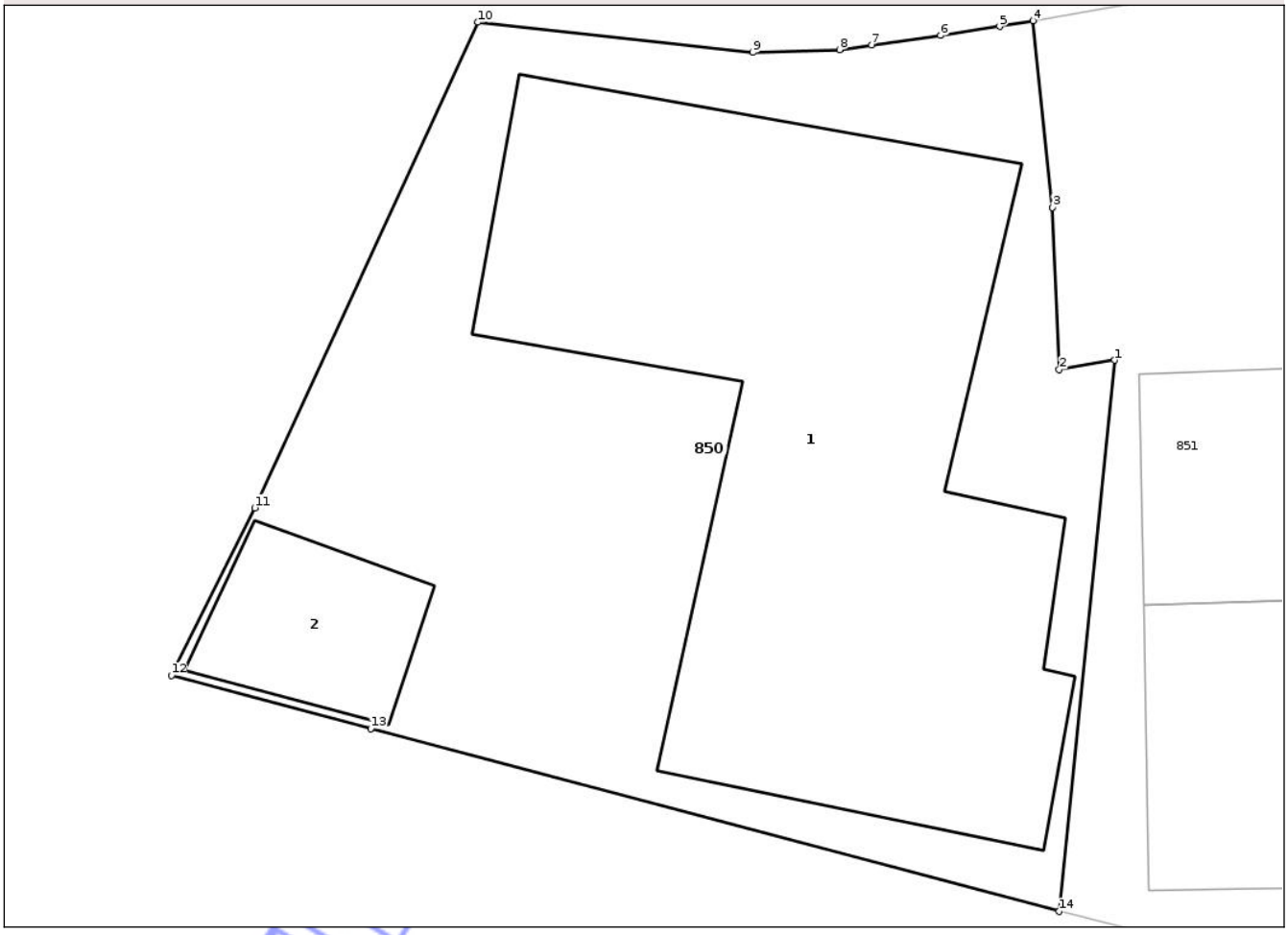

Date referitoare la teren

Crt	Categorie folosinţă	Intra vilan	Suprafaţa (mp)	Tarla	Parcelă	Nr. topo	Observaţii / Referinţe
1	curti constructii	DA	326	15	487	-	

Date referitoare la construcţii

Crt	Număr	Destinaţie construcţie	Supraf. (mp)	Situaţie juridică	Observaţii / Referinţe
A1.1	36351-C1	constructii de locuinte	151	Cu acte	Nr. niveluri:1; S. construita la sol:151 mp; S. construita desfasurata:151 mp; Suprafata desfasurata=151mp. Locuinta P, edificata in anul 1966 si extinsa in anul 2000
A1.2		constructii anexa	17	Fara acte	Nr. niveluri:1; S. construita la sol:17 mp; S. construita desfasurata:17 mp; ANEXA

Lungime Segmente

1) Valorile lungimilor segmentelor sunt obţinute din proiecţie în plan.

Punct început	X / Y	Punct sfârşit	X / Y	Lungime segment (** (m)
1	399.924,868 399.920,446	2	399.923,558 399.920,225	1.329

Punct început	X / Y	Punct sfârşit	X / Y	Lungime segment (** (m)
2	399.923,558 399.920,225	3	399.923,397 399.924,05	3.828
3	399.923,397 399.924,05	4	399.922,943 399.928,452	4.425
4	399.922,943 399.928,452	5	399.922,151 399.928,317	0.803
5	399.922,151 399.928,317	6	399.920,754 399.928,106	1.413
6	399.920,754 399.928,106	7	399.919,129 399.927,884	1.64
7	399.919,129 399.927,884	8	399.918,374 399.927,771	0.763
8	399.918,374 399.927,771	9	399.916,33 399.927,702	2.045
9	399.916,33 399.927,702	10	399.909,85 399.928,416	6.519
10	399.909,85 399.928,416	11	399.904,581 399.916,966	12.604
11	399.904,581 399.916,966	12	399.902,613 399.913,01	4.418
12	399.902,613 399.913,01	13	399.907,317 399.911,754	4.869
13	399.907,317 399.911,754	14	399.923,559 399.907,448	16.803
14	399.923,559 399.907,448	1	399.924,868 399.920,446	13.064

** Lungimile segmentelor sunt determinate în planul de proiecţie Stereo 70 şi sunt rotunjite la 1 milimetru.
*** Distanţa dintre puncte este formată din segmente cumulate ce sunt mai mici decât valoarea 1 milimetru.

Neutilizabil în circuitul civil

DATE DESPRE IMOBILUL NR. 852

Oficiul de Cadastru şi Publicitate Imobiliară GORJ
Biroul de Cadastru şi Publicitate Imobiliară Targu Jiu

A. Partea I. Descrierea imobilului

TEREN Intravilan

Adresa: Loc. Zorlesti, Jud. Gorj

Nr. Crt	Nr cadastral Nr. topografic	Suprafaţa* (mp)	Observaţii / Referinţe
A1	36355	907	Sector cadastral:4 Teren imprejmuit;

Construcţii

Crt	Nr cadastral Nr. topografic	Adresa	Observaţii / Referinţe
A1.1	36355-C1	Loc. Zorlesti, Jud. Gorj	Nr. niveluri:1; S. construita la sol:11 mp; S. construita desfasurata:11 mp; Suprafata desfasurata=11mp. Anexa (Patul), edificata in anul 1999
A1.2	36355-C2	Loc. Zorlesti, Jud. Gorj	Nr. niveluri:1; S. construita la sol:33 mp; S. construita desfasurata:33 mp; Suprafata desfasurata=33mp. Anexa (Sopron), edificata in anul 1999

B. Partea II. Proprietari şi acte

Inscrieri privitoare la dreptul de proprietate şi alte drepturi reale		Referinţe
21745 / 04/04/2019		
Act Notarial nr. 727, din 03/04/2019 emis de NP Manta Claudiu;		
B2	Intabulare, drept de PROPRIETATE, cu titlu de drept cumpărare, dobandit prin Conventie, cota actuala 1/1, cota initiala 1/1	A1, A1.1, A1.2
	1) **BĂCĂNUŞI DOREL** 2) **BĂCĂNUŞI IOANA**, bun comun	

C. Partea III. SARCINI .

Inscrieri privind dezmembramintele dreptului de proprietate, drepturi reale de garanţie şi sarcini	Referinţe
NU SUNT	

Neutilizabil în circuitul civil

Anexa Nr. 1 La Partea I

Teren

Nr cadastral	Suprafaţa (mp)*	Observaţii / Referinţe
36355	907	

* Suprafaţa este determinată in planul de proiecţie Stereo 70.

DETALII LINIARE IMOBIL

Date referitoare la teren

Crt	Categorie folosință	Intra vilan	Suprafaţa (mp)	Tarla	Parcelă	Nr. topo	Observaţii / Referinţe
1	curti constructii	DA	375	15	490	-	
2	arabil	DA	532	15	490	-	

Date referitoare la construcţii

Crt	Număr	Destinaţie construcţie	Supraf. (mp)	Situaţie juridică	Observaţii / Referinţe
A1.1	36355-C1	constructii anexa	11	Cu acte	Nr. niveluri:1; S. construita la sol:11 mp; S. construita desfasurata:11 mp; Suprafata desfasurata=11mp. Anexa(Patul), edificata in anul 1999
A1.2	36355-C2	constructii anexa	33	Cu acte	Nr. niveluri:1; S. construita la sol:33 mp; S. construita desfasurata:33 mp; Suprafata desfasurata=33mp. Anexa(Sopron), edificata in anul 1999

Lungime Segmente

1) Valorile lungimilor segmentelor sunt obţinute din proiecţie în plan.

Punct început	X / Y	Punct sfârşit	X / Y	Lungime segment (** (m)

Neoficial

Punct început	X / Y	Punct sfârşit	X / Y	Lungime segment (** (m)
1	399.970,492 399.937,375	2	399.965,859 399.938,248	4.715
2	399.965,859 399.938,248	3	399.950,834 399.933,658	15.71
3	399.950,834 399.933,658	4	399.951,878 399.927,479	6.267
4	399.951,878 399.927,479	5	399.952,945 399.920,616	6.945
5	399.952,945 399.920,616	6	399.954,007 399.913,118	7.573
6	399.954,007 399.913,118	7	399.955,098 399.907,403	5.818
7	399.955,098 399.907,403	8	399.955,307 399.899,585	7.821
8	399.955,307 399.899,585	9	399.963,705 399.897,086	8.762
9	399.963,705 399.897,086	10	399.977,112 399.892,343	14.221
10	399.977,112 399.892,343	11	399.980,545 399.888,422	5.211
11	399.980,545 399.888,422	12	399.979,186 399.904,595	16.23
12	399.979,186 399.904,595	13	399.975,87 399.913,229	9.249
13	399.975,87 399.913,229	1	399.970,492 399.937,375	24.738

** Lungimile segmentelor sunt determinate în planul de proiecţie Stereo 70 şi sunt rotunjite la 1 milimetru.
*** Distanţa dintre puncte este formată din segmente cumulate ce sunt mai mici decât valoarea 1 milimetru.

Neutilizabil în circuitul civil

DATE DESPRE IMOBILUL NR. 854

Oficiul de Cadastru şi Publicitate Imobiliară GORJ
Biroul de Cadastru şi Publicitate Imobiliară Targu Jiu

A. Partea I. Descrierea imobilului

TEREN Intravilan

Adresa: Loc. Zorlesti, Str Principală, Nr. 166, Jud. Gorj

Nr. Crt	Nr cadastral Nr. topografic	Suprafaţa* (mp)	Observaţii / Referinţe
A1		2.173	Sector cadastral:4 Teren neimprejmuit;

Construcţii

Crt	Nr cadastral Nr. topografic	Adresa	Observaţii / Referinţe
A1.1		Loc. Zorlesti, Str Principală, Nr. 166, Jud. Gorj	Nr. niveluri:2; S. construita la sol:119 mp; LOCUINTA

B. Partea II. Proprietari şi acte

Inscrieri privitoare la dreptul de proprietate şi alte drepturi reale		Referinţe
0 / 01/06/2026		
Act Normativ nr. 7, din 13/03/1996 emis de PARLAMENTUL ROMANIEI;		
B1	Intabulare, drept de PROPRIETATE, dobandit prin Lege, cota actuala 1/1	A1
	1) **NEIDENTIFICAT NEIDENTIFICAT**	
/		
Act Administrativ nr. 5350, din 13/07/2026 emis de PRIMARIA PRIGORIA;		
B2	Se noteaza posesia faptica in favoarea lui SOCOL AUREL	A1
	1) **SOCOL AUREL**	
Act Normativ nr. 7, din 13/03/1996 emis de PARLAMENTUL ROMANIEI;		
B3	Intabulare, drept de PROPRIETATE, dobandit prin Lege, cota actuala 1/1	A1.1
	1) **SOCOL AUREL**	

C. Partea III. SARCINI .

Inscrieri privind dezmembramintele dreptului de proprietate, drepturi reale de garanţie şi sarcini	Referinţe
NU SUNT	

Neutilizabil în circuitul civil

Anexa Nr. 1 La Partea I

Teren

Nr cadastral	Suprafaţa (mp)*	Observaţii / Referinţe
	2.173	

* Suprafaţa este determinată in planul de proiecţie Stereo 70.

DETALII LINIARE IMOBIL

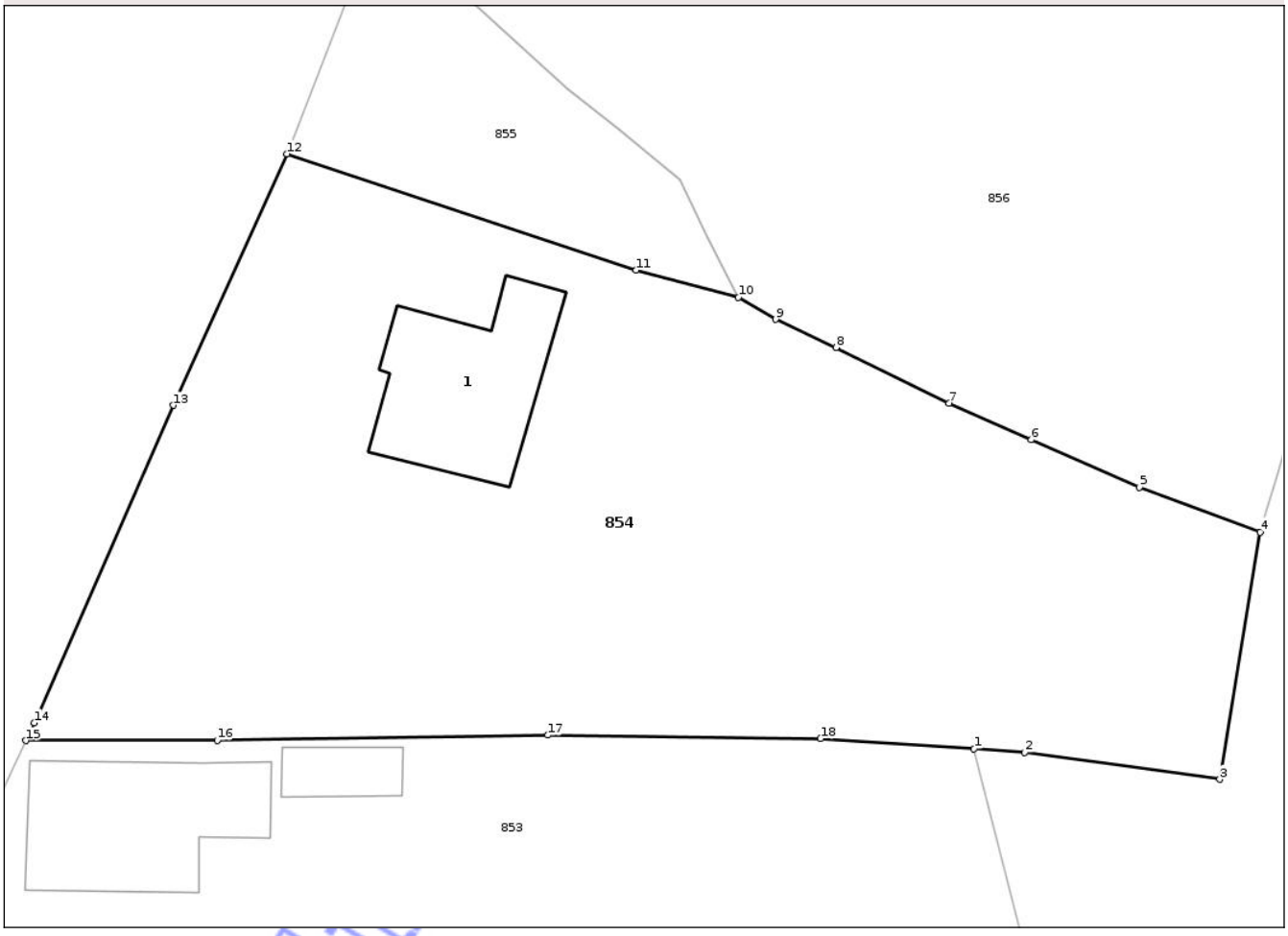

Date referitoare la teren

Crt	Categorie folosință	Intra vilan	Suprafaţa (mp)	Tarla	Parcelă	Nr. topo	Observaţii / Referinţe
1	curti constructii	DA	791	15	493/2, 497, 498	-	
2	livada	DA	498	15	493/2, 497, 498	-	
3	pasune	DA	631	15	493/2, 497, 498	-	
4	livada	DA	253	15	493/2, 497, 498	-	

Date referitoare la construcţii

Crt	Număr	Destinaţie construcţie	Supraf. (mp)	Situaţie juridică	Observaţii / Referinţe
A1.1		constructii de locuinte	119	Cu acte	Nr. niveluri:2; S. construita la sol:119 mp; LOCUINTA

Lungime Segmente

1) Valorile lungimilor segmentelor sunt obţinute din proiecţie în plan.

Punct început	X / Y	Punct sfârşit	X / Y	Lungime segment (** (m)
1	399.986,146 399.953,335	2	399.989,577 399.953,104	3.439

Document care conține date cu caracter personal, protejat de prevederile Regulamentului (UE) nr. 679/2016 și Legii 190/2018

Punct început	X / Y	Punct sfârşit	X / Y	Lungime segment (** (m)
2	399.989,577 399.953,104	3	400.002,781 399.951,279	13.33
3	400.002,781 399.951,279	4	400.005,522 399.967,999	16.943
4	400.005,522 399.967,999	5	399.997,339 399.971,03	8.726
5	399.997,339 399.971,03	6	399.990,028 399.974,236	7.983
6	399.990,028 399.974,236	7	399.984,454 399.976,7	6.094
7	399.984,454 399.976,7	8	399.976,811 399.980,475	8.524
8	399.976,811 399.980,475	9	399.972,701 399.982,37	4.526
9	399.972,701 399.982,37	10	399.970,194 399.983,86	2.916
10	399.970,194 399.983,86	11	399.963,276 399.985,707	7.16
11	399.963,276 399.985,707	12	399.939,643 399.993,571	24.907
12	399.939,643 399.993,571	13	399.931,944 399.976,56	18.672
13	399.931,944 399.976,56	14	399.922,525 399.955,097	23.439
14	399.922,525 399.955,097	15	399.921,956 399.953,9	1.325
15	399.921,956 399.953,9	16	399.934,92 399.953,927	12.964
16	399.934,92 399.953,927	17	399.957,294 399.954,266	22.377
17	399.957,294 399.954,266	18	399.975,754 399.954,035	18.461
18	399.975,754 399.954,035	1	399.986,146 399.953,335	10.416

** Lungimile segmentelor sunt determinate în planul de proiecţie Stereo 70 şi sunt rotunjite la 1 milimetru.
*** Distanţa dintre puncte este formată din segmente cumulate ce sunt mai mici decât valoarea 1 milimetru.

Neutilizabil în circuitul civil

DATE DESPRE IMOBILUL NR. 886

Oficiul de Cadastru şi Publicitate Imobiliară GORJ
Biroul de Cadastru şi Publicitate Imobiliară Targu Jiu

A. Partea I. Descrierea imobilului

TEREN Extravilan

Adresa: Jud. Gorj

Nr. Crt	Nr cadastral Nr. topografic	Suprafaţa* (mp)	Observaţii / Referinţe
A1	35094	6.241	Sector cadastral:4 Teren neimprejmuit;

B. Partea II. Proprietari şi acte

Inscrieri privitoare la dreptul de proprietate şi alte drepturi reale		Referinţe
2391 / 25/01/2010		
Act Notarial nr. 96, din 21/01/2010 emis de NP CEZARINA CIOBANU;		
B6	Intabulare, drept de PROPRIETATE, dobandit prin Conventie, cota actuala 1/1, cota initiala 1/1	A1
	1) **RAGMAN EMIL**, bun propriu	

C. Partea III. SARCINI .

Inscrieri privind dezmembramintele dreptului de proprietate, drepturi reale de garanţie şi sarcini	Referinţe
NU SUNT	

Neutilizabil în circuitul civil

Anexa Nr. 1 La Partea I

Teren

Nr cadastral	Suprafaţa (mp)*	Observaţii / Referinţe
35094	6.241	

* Suprafaţa este determinată in planul de proiecţie Stereo 70.

DETALII LINIARE IMOBIL

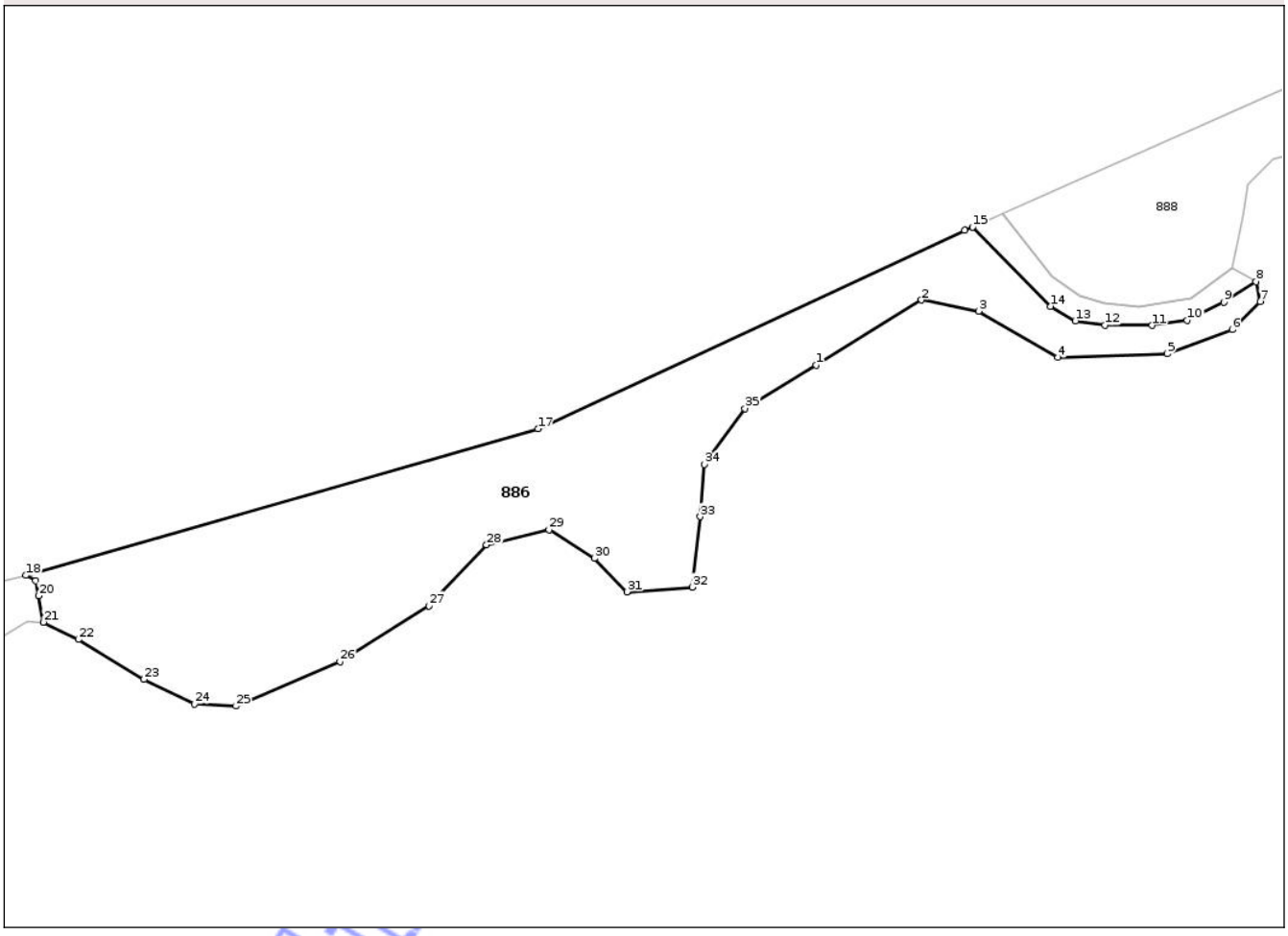

Date referitoare la teren

Crt	Categorie folosință	Intra vilan	Suprafaţa (mp)	Tarla	Parcelă	Nr. topo	Observaţii / Referinţe
1	faneata	NU	6.241	22	1385	-	

Lungime Segmente
1) Valorile lungimilor segmentelor sunt obţinute din proiecţie în plan.

Punct început	X / Y	Punct sfârşit	X / Y	Lungime segment (** (m)
1	401.184,477 400.856,477	2	401.207,535 400.870,707	27.095
3	401.220,066 400.868,277	4	401.237,45 400.858,156	20.116
5	401.261,332 400.858,988	6	401.275,592 400.864,227	15.192
7	401.281,749 400.870,383	8	401.280,777 400.874,757	4.481
9	401.273,786 400.870,246	10	401.265,744 400.866,269	8.972

Punct început	X / Y	Punct sfârşit	X / Y	Lungime segment (** (m)
2	401.207,535 400.870,707	3	401.220,066 400.868,277	12.764
4	401.237,45 400.858,156	5	401.261,332 400.858,988	23.896
6	401.275,592 400.864,227	7	401.281,749 400.870,383	8.707
8	401.280,777 400.874,757	9	401.273,786 400.870,246	8.32
10	401.265,744 400.866,269	11	401.258,048 400.865,145	7.778

Document care conține date cu caracter personal, protejat de prevederile Regulamentului (UE) nr. 679/2016 și Legii 190/2018

Punct început	X / Y	Punct sfârşit	X / Y	Lungime segment (** (m)
11	401.258,048 400.865,145	12	401.247,715 400.865,231	10.333
13	401.241,229 400.866,182	14	401.235,825 400.869,338	6.258
15	401.218,728 400.886,72	16	401.216,979 400.885,944	1.913
17	401.123,547 400.842,581	18	401.011,316 400.810,489	116.729
19	401.013,417 400.809,295	20	401.014,128 400.806,011	3.36
21	401.015,11 400.800,223	22	401.022,803 400.796,442	8.572
23	401.037,194 400.787,724	24	401.048,305 400.782,362	12.337
25	401.057,333 400.781,861	26	401.080,095 400.791,62	24.766
27	401.099,656 400.803,809	28	401.112,244 400.817,137	18.333
29	401.125,951 400.820,451	30	401.135,869 400.814,213	11.717
31	401.142,999 400.806,869	32	401.157,312 400.807,895	14.35
33	401.159,063 400.823,304	34	401.159,911 400.834,747	11.474
35	401.168,844 400.847,0	1	401.184,477 400.856,477	18.281

Punct început	X / Y	Punct sfârşit	X / Y	Lungime segment (** (m)
12	401.247,715 400.865,231	13	401.241,229 400.866,182	6.555
14	401.235,825 400.869,338	15	401.218,728 400.886,72	24.381
16	401.216,979 400.885,944	17	401.123,547 400.842,581	103.004
18	401.011,316 400.810,489	19	401.013,417 400.809,295	2.417
20	401.014,128 400.806,011	21	401.015,11 400.800,223	5.871
22	401.022,803 400.796,442	23	401.037,194 400.787,724	16.826
24	401.048,305 400.782,362	25	401.057,333 400.781,861	9.042
26	401.080,095 400.791,62	27	401.099,656 400.803,809	23.048
28	401.112,244 400.817,137	29	401.125,951 400.820,451	14.102
30	401.135,869 400.814,213	31	401.142,999 400.806,869	10.236
32	401.157,312 400.807,895	33	401.159,063 400.823,304	15.508
34	401.159,911 400.834,747	35	401.168,844 400.847,0	15.164

** Lungimile segmentelor sunt determinate în planul de proiecţie Stereo 70 şi sunt rotunjite la 1 milimetru.
*** Distanţa dintre puncte este formată din segmente cumulate ce sunt mai mici decât valoarea 1 milimetru.

Neutilizabil în circuitul civil

DATE DESPRE IMOBILUL NR. 887

Oficiul de Cadastru şi Publicitate Imobiliară GORJ
Biroul de Cadastru şi Publicitate Imobiliară Targu Jiu

A. Partea I. Descrierea imobilului

TEREN Extravilan

Adresa: Jud. Gorj

Nr. Crt	Nr cadastral Nr. topografic	Suprafaţa* (mp)	Observaţii / Referinţe
A1		340	Sector cadastral:4 Teren neimprejmuit;

B. Partea II. Proprietari şi acte

Inscrieri privitoare la dreptul de proprietate şi alte drepturi reale		Referinţe
0 / 09/06/2026		
Act Administrativ nr. 5350, din 13/07/2026 emis de PRIMARIA PRIGORIA;		
B1	Inscrierea posesiei, drept de PROPRIETATE, dobandit prin Lege, cota actuala 1/1	A1
	1) **NEIDENTIFICAT NEIDENTIFICAT**	
/		
Act Normativ nr. 7, din 13/03/1996 emis de PARLAMENTUL ROMANIEI;		
B2	Se noteaza mentiunea de proprietar neidentificat	A1

C. Partea III. SARCINI .

Inscrieri privind dezmembramintele dreptului de proprietate, drepturi reale de garanţie şi sarcini	Referinţe
NU SUNT	

Neutilizabil în circuitul civil

Anexa Nr. 1 La Partea I

Teren

Nr cadastral	Suprafaţa (mp)*	Observaţii / Referinţe
	340	

* Suprafaţa este determinată in planul de proiecţie Stereo 70.

DETALII LINIARE IMOBIL

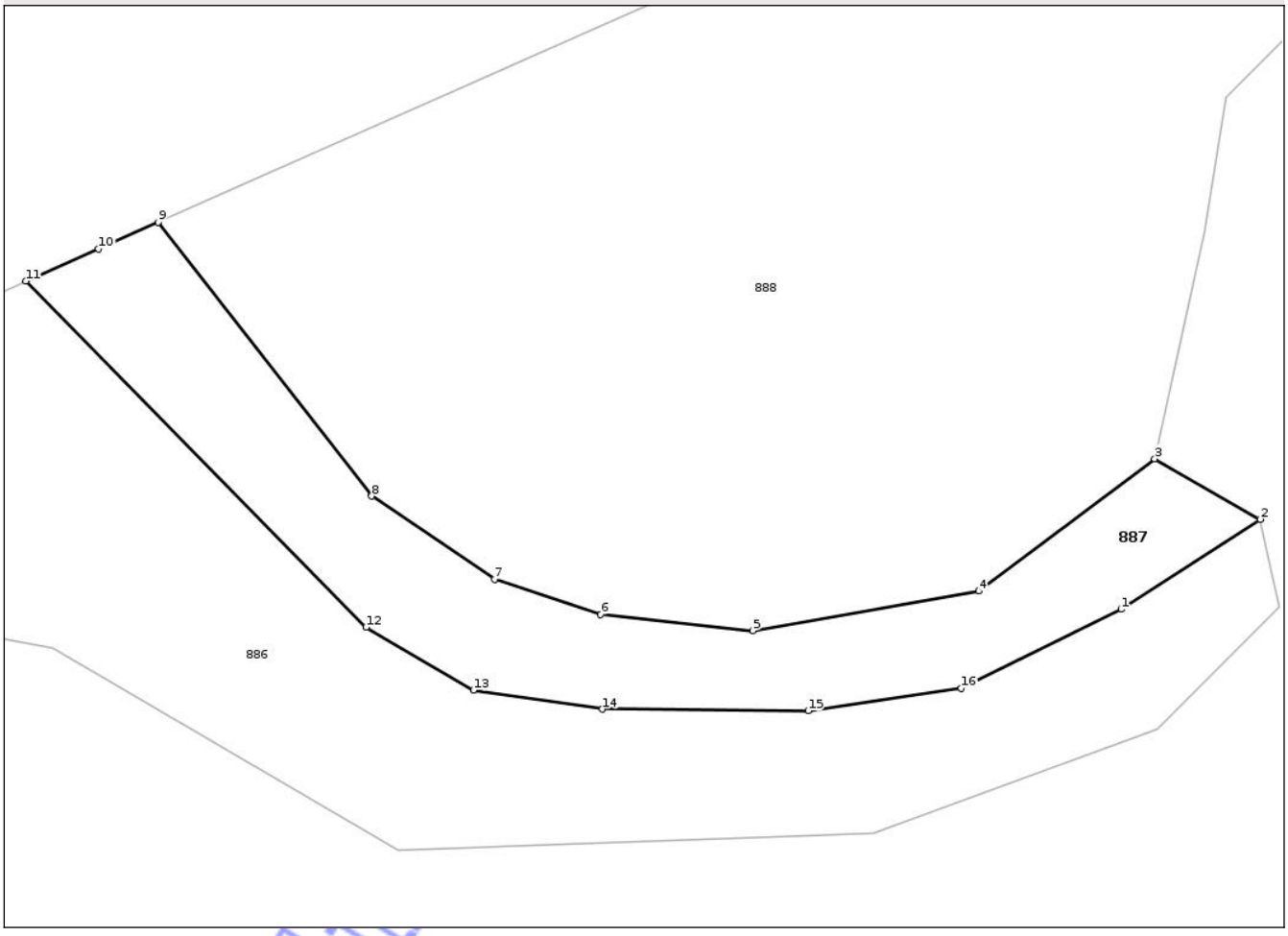

Date referitoare la teren

Crt	Categorie folosință	Intra vilan	Suprafaţa (mp)	Tarla	Parcelă	Nr. topo	Observaţii / Referinţe
1	drum	NU	340	20	1387	-	

Lungime Segmente
1) Valorile lungimilor segmentelor sunt obţinute din proiecţie în plan.

Punct început	X / Y	Punct sfârşit	X / Y	Lungime segment (** (m)
1	401.273,786 400.870,246	2	401.280,777 400.874,757	8.32
2	401.280,777 400.874,757	3	401.275,473 400.877,796	6.113
3	401.275,473 400.877,796	4	401.266,637 400.871,16	11.05
4	401.266,637 400.871,16	5	401.255,276 400.869,165	11.535
5	401.255,276 400.869,165	6	401.247,62 400.869,979	7.699

Document care conține date cu caracter personal, protejat de prevederile Regulamentului (UE) nr. 679/2016 și Legii 190/2018

Punct început	X / Y	Punct sfârşit	X / Y	Lungime segment (** (m)
6	401.247,62 400.869,979	7	401.242,289 400.871,756	5.619
7	401.242,289 400.871,756	8	401.236,107 400.875,924	7.456
8	401.236,107 400.875,924	9	401.225,385 400.889,676	17.438
9	401.225,385 400.889,676	10	401.222,382 400.888,343	3.286
10	401.222,382 400.888,343	11	401.218,728 400.886,72	3.998
11	401.218,728 400.886,72	12	401.235,825 400.869,338	24.381
12	401.235,825 400.869,338	13	401.241,229 400.866,182	6.258
13	401.241,229 400.866,182	14	401.247,715 400.865,231	6.555
14	401.247,715 400.865,231	15	401.258,048 400.865,145	10.333
15	401.258,048 400.865,145	16	401.265,744 400.866,269	7.778
16	401.265,744 400.866,269	1	401.273,786 400.870,246	8.972

** Lungimile segmentelor sunt determinate în planul de proiecţie Stereo 70 şi sunt rotunjite la 1 milimetru.
*** Distanţa dintre puncte este formată din segmente cumulate ce sunt mai mici decât valoarea 1 milimetru.

Neutilizabil în circuitul civil

DATE DESPRE IMOBILUL NR. 889

Oficiul de Cadastru şi Publicitate Imobiliară GORJ
Biroul de Cadastru şi Publicitate Imobiliară Targu Jiu

A. Partea I. Descrierea imobilului

TEREN Extravilan
Adresa: Jud. Gorj

Nr. Crt	Nr cadastral Nr. topografic	Suprafaţa* (mp)	Observaţii / Referinţe
A1		681	Sector cadastral:4 Teren neimprejmuit;

B. Partea II. Proprietari şi acte

Inscrieri privitoare la dreptul de proprietate şi alte drepturi reale		Referinţe
0 / 09/06/2026		
Act Administrativ nr. 5350, din 13/07/2026 emis de PRIMARIA PRIGORIA;		
B1	Inscrierea posesiei, drept de PROPRIETATE, dobandit prin Lege, cota actuala 1/1	A1
	1) **NEIDENTIFICAT NEIDENTIFICAT**	
/		
Act Normativ nr. 7, din 13/03/1996 emis de PARLAMENTUL ROMANIEI;		
B2	Se noteaza mentiunea de proprietar neidentificat	A1

C. Partea III. SARCINI .

Inscrieri privind dezmembramintele dreptului de proprietate, drepturi reale de garanţie şi sarcini	Referinţe
NU SUNT	

Neutilizabil în circuitul civil

Anexa Nr. 1 La Partea I

Teren

Nr cadastral	Suprafaţa (mp)*	Observaţii / Referinţe
	681	

* Suprafaţa este determinată in planul de proiecţie Stereo 70.

DETALII LINIARE IMOBIL

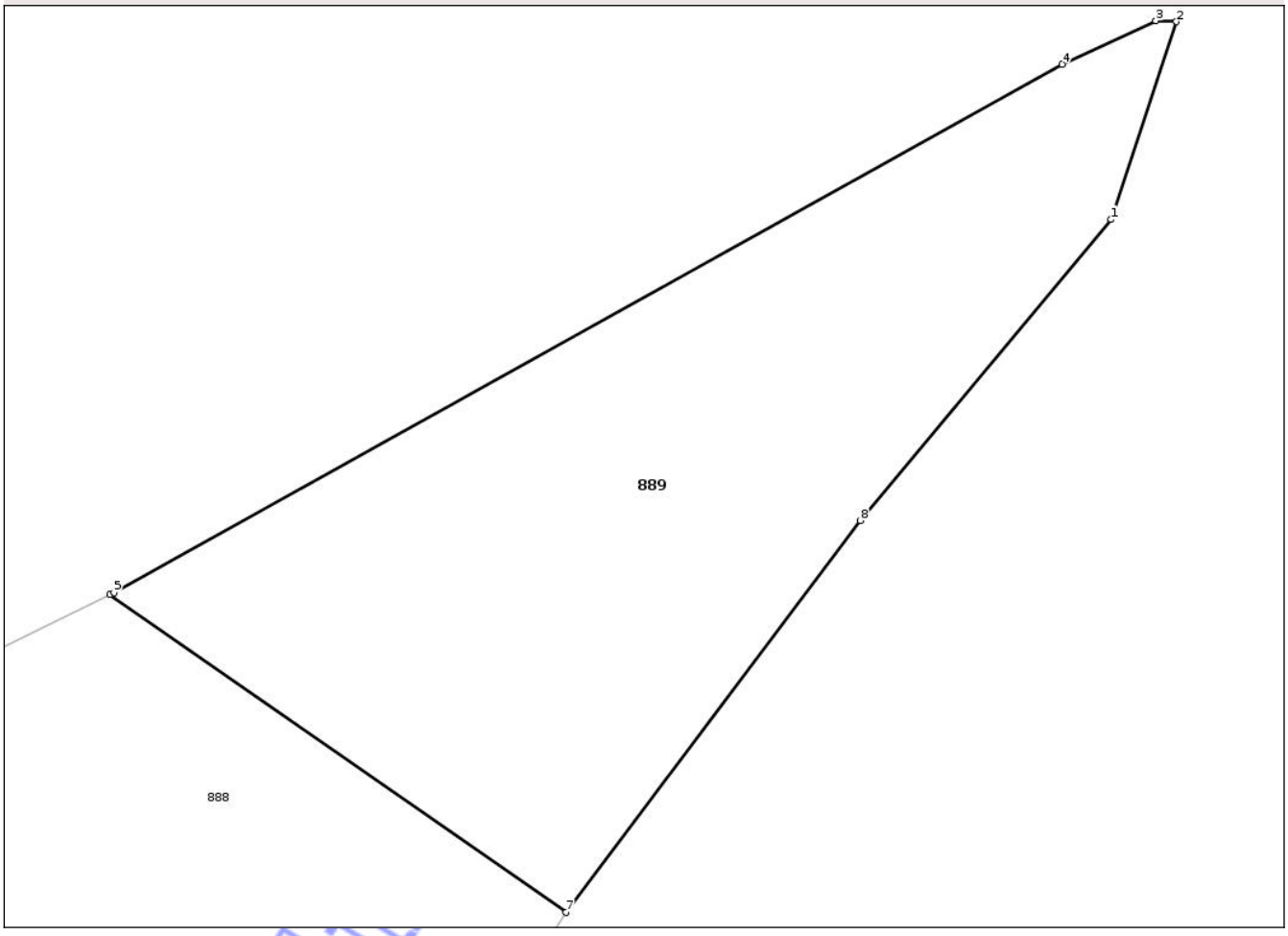

Date referitoare la teren

Crt	Categorie folosință	Intra vilan	Suprafaţa (mp)	Tarla	Parcelă	Nr. topo	Observaţii / Referinţe
1	pasune	NU	681	22	1391	-	

Lungime Segmente
1) Valorile lungimilor segmentelor sunt obţinute din proiecţie în plan.

Punct început	X / Y	Punct sfârşit	X / Y	Lungime segment (** (m)
1	401.704,155 401.159,457	2	401.707,104 401.168,35	9.369
2	401.707,104 401.168,35	3	401.706,173 401.168,392	0.932
3	401.706,173 401.168,392	4	401.701,96 401.166,439	4.644
4	401.701,96 401.166,439	5	401.659,29 401.142,69	48.834
5	401.659,29 401.142,69	6	401.659,104 401.142,6	0.207

Document care conține date cu caracter personal, protejat de prevederile Regulamentului (UE) nr. 679/2016 și Legii 190/2018

Punct început	X / Y	Punct sfârşit	X / Y	Lungime segment (** (m)
6	401.659,104 401.142,6	7	401.679,64 401.128,319	25.013
7	401.679,64 401.128,319	8	401.692,865 401.145,93	22.024
8	401.692,865 401.145,93	1	401.704,155 401.159,457	17.619

** Lungimile segmentelor sunt determinate în planul de proiecţie Stereo 70 şi sunt rotunjite la 1 milimetru.
*** Distanţa dintre puncte este formată din segmente cumulate ce sunt mai mici decât valoarea 1 milimetru.

Neutilizabil în circuitul civil

DATE DESPRE IMOBILUL NR. 1132

Oficiul de Cadastru şi Publicitate Imobiliară GORJ
Biroul de Cadastru şi Publicitate Imobiliară Targu Jiu

A. Partea I. Descrierea imobilului

TEREN Necunoscut

Adresa: Loc. Zorlesti, Jud. Gorj

Nr. Crt	Nr cadastral Nr. topografic	Suprafaţa* (mp)	Observaţii / Referinţe
A1		2.000	Sector cadastral:4 Teren neimprejmuit;

B. Partea II. Proprietari şi acte

Inscrieri privitoare la dreptul de proprietate şi alte drepturi reale		Referinţe
/		
Act Administrativ nr. 51434105, din 25/11/2002 emis de COMISIA JUDETEANA GORJ;		
B1	Intabulare, drept de PROPRIETATE, dobandit prin Reconstituire, cota actuala 1/1	A1
	1) **BONDOC I. ILIE** 2) **FLONDOR MARIA**	

C. Partea III. SARCINI .

Inscrieri privind dezmembramintele dreptului de proprietate, drepturi reale de garanţie şi sarcini	Referinţe
NU SUNT	

Neutilizabil în circuitul civil

Anexa Nr. 1 La Partea I

Teren

Nr cadastral	Suprafaţa (mp)*	Observaţii / Referinţe
	2.000	

* Suprafaţa este determinată in planul de proiecţie Stereo 70.

DETALII LINIARE IMOBIL

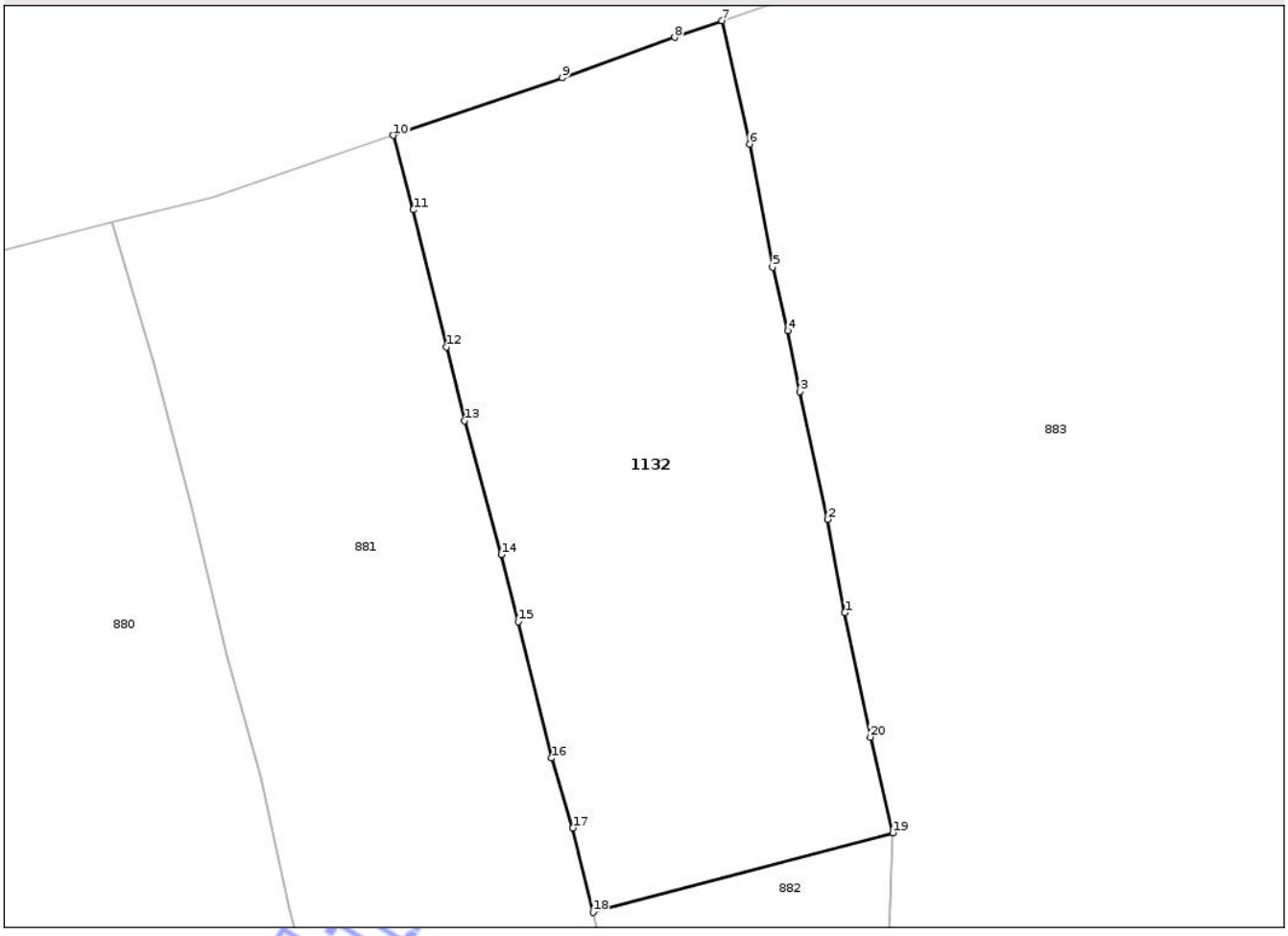

Date referitoare la teren

Crt	Categorie folosință	Intra vilan	Suprafaţa (mp)	Tarla	Parcelă	Nr. topo	Observaţii / Referinţe
1	arabil	DA	1.983	20	1384/3	-	
2	arabil	NU	17	20	1384/3	-	

Lungime Segmente

1) Valorile lungimilor segmentelor sunt obţinute din proiecţie în plan.

Punct început	X / Y	Punct sfârşit	X / Y	Lungime segment (** (m)
1	400.680,953 400.672,138	2	400.679,48 400.680,211	8.206
2	400.679,48 400.680,211	3	400.677,05 400.691,252	11.305
3	400.677,05 400.691,252	4	400.676,033 400.696,509	5.354
4	400.676,033 400.696,509	5	400.674,715 400.702,007	5.654

Document care conține date cu caracter personal, protejat de prevederile Regulamentului (UE) nr. 679/2016 și Legii 190/2018

Punct început	X / Y	Punct sfârşit	X / Y	Lungime segment (** (m)
5	400.674,715 400.702,007	6	400.672,722 400.712,644	10.822
6	400.672,722 400.712,644	7	400.670,347 400.723,308	10.925
7	400.670,347 400.723,308	8	400.666,254 400.721,873	4.337
8	400.666,254 400.721,873	9	400.656,512 400.718,378	10.35
9	400.656,512 400.718,378	10	400.641,893 400.713,392	15.446
10	400.641,893 400.713,392	11	400.643,62 400.706,967	6.653
11	400.643,62 400.706,967	12	400.646,507 400.695,118	12.196
12	400.646,507 400.695,118	13	400.648,051 400.688,739	6.563
13	400.648,051 400.688,739	14	400.651,237 400.677,157	12.012
14	400.651,237 400.677,157	15	400.652,711 400.671,376	5.966
15	400.652,711 400.671,376	16	400.655,606 400.659,58	12.146
16	400.655,606 400.659,58	17	400.657,438 400.653,538	6.314
17	400.657,438 400.653,538	18	400.659,17 400.646,247	7.494
18	400.659,17 400.646,247	19	400.685,119 400.653,13	26.846
19	400.685,119 400.653,13	20	400.683,187 400.661,382	8.475
20	400.683,187 400.661,382	1	400.680,953 400.672,138	10.986

** Lungimile segmentelor sunt determinate în planul de proiecţie Stereo 70 şi sunt rotunjite la 1 milimetru.
*** Distanţa dintre puncte este formată din segmente cumulate ce sunt mai mici decât valoarea 1 milimetru.

Neutilizabil în circuitul civil

DATE DESPRE IMOBILUL NR. 851

Oficiul de Cadastru şi Publicitate Imobiliară GORJ
Biroul de Cadastru şi Publicitate Imobiliară Targu Jiu

A. Partea I. Descrierea imobilului

TEREN Intravilan

Adresa: Loc. Zorlesti, Jud. Gorj

Nr. Crt	Nr cadastral Nr. topografic	Suprafaţa* (mp)	Observaţii / Referinţe
A1		818	Sector cadastral:4 Teren imprejmuit;

Construcţii

Crt	Nr cadastral Nr. topografic	Adresa	Observaţii / Referinţe
A1.1		Loc. Zorlesti, Jud. Gorj	Nr. niveluri:1; S. construita la sol:34 mp; S. construita desfasurata:34 mp; LOCUINTA
A1.2		Loc. Zorlesti, Jud. Gorj	Nr. niveluri:1; S. construita la sol:37 mp; S. construita desfasurata:37 mp; ANEXA

B. Partea II. Proprietari şi acte

Inscrieri privitoare la dreptul de proprietate şi alte drepturi reale		Referinţe
0 / 01/06/2026		
Act Normativ nr. 7, din 13/03/1996 emis de PARLAMENTUL ROMANIEI;		
B1	Intabulare, drept de PROPRIETATE, dobandit prin Lege, cota actuala 1/1	A1
	1) **NEIDENTIFICAT NEIDENTIFICAT**	
/		
Act Administrativ nr. 5350, din 13/07/2026 emis de PRIMARIA PRIGORIA;		
B2	Se noteaza posesia faptica in favoarea lui MUTU GHEORGHE	A1
	1) **MUTU GH. GHEORGHE**	
Act Normativ nr. 7, din 13/03/1996 emis de PARLAMENTUL ROMANIEI;		
B3	Intabulare, drept de PROPRIETATE, dobandit prin Lege, cota actuala 1/1	A1.1, A1.2
	1) **MUTU GH. GHEORGHE**	

C. Partea III. SARCINI .

Inscrieri privind dezmembramintele dreptului de proprietate, drepturi reale de garanţie şi sarcini	Referinţe
NU SUNT	

Neautentificat în circuitul civil

Anexa Nr. 1 La Partea I

Teren

Nr cadastral	Suprafaţa (mp)*	Observaţii / Referinţe
	818	

* Suprafaţa este determinată in planul de proiecţie Stereo 70.

DETALII LINIARE IMOBIL

Date referitoare la teren

Crt	Categorie folosință	Intra vilan	Suprafaţa (mp)	Tarla	Parcelă	Nr. topo	Observaţii / Referinţe
1	curti constructii	DA	203	15	488, 489	-	
2	vie	DA	54	15	488, 489	-	
3	arabil	DA	561	15	488, 489	-	

Date referitoare la construcţii

Crt	Număr	Destinaţie construcţie	Supraf. (mp)	Situaţie juridică	Observaţii / Referinţe
A1.1		constructii de locuinte	34	Cu acte	Nr. niveluri:1; S. construita la sol:34 mp; S. construita desfasurata:34 mp; LOCUINTA
A1.2		constructii anexa	37	Cu acte	Nr. niveluri:1; S. construita la sol:37 mp; S. construita desfasurata:37 mp; ANEXA

Lungime Segmente

1) Valorile lungimilor segmentelor sunt obţinute din proiecţie în plan.

Punct început	X / Y	Punct sfârşit	X / Y	Lungime segment (** (m)
1	399.952,945 399.920,616	2	399.951,878 399.927,479	6.945

Document care conține date cu caracter personal, protejat de prevederile Regulamentului (UE) nr. 679/2016 și Legii 190/2018

Punct început	X / Y	Punct sfârşit	X / Y	Lungime segment (** (m)
2	399.951,878 399.927,479	3	399.950,834 399.933,658	6.267
3	399.950,834 399.933,658	4	399.945,866 399.932,96	5.017
4	399.945,866 399.932,96	5	399.943,191 399.932,416	2.73
5	399.943,191 399.932,416	6	399.935,029 399.930,607	8.36
6	399.935,029 399.930,607	7	399.922,943 399.928,452	12.277
7	399.922,943 399.928,452	8	399.923,397 399.924,05	4.425
8	399.923,397 399.924,05	9	399.923,558 399.920,225	3.828
9	399.923,558 399.920,225	10	399.924,868 399.920,446	1.329
10	399.924,868 399.920,446	11	399.923,559 399.907,448	13.064
11	399.923,559 399.907,448	12	399.927,433 399.906,488	3.991
12	399.927,433 399.906,488	13	399.933,998 399.904,897	6.755
13	399.933,998 399.904,897	14	399.939,724 399.903,54	5.885
14	399.939,724 399.903,54	15	399.944,79 399.902,17	5.248
15	399.944,79 399.902,17	16	399.948,221 399.901,367	3.524
16	399.948,221 399.901,367	17	399.955,307 399.899,585	7.307
17	399.955,307 399.899,585	18	399.955,098 399.907,403	7.821
18	399.955,098 399.907,403	19	399.954,007 399.913,118	5.818
19	399.954,007 399.913,118	1	399.952,945 399.920,616	7.573

** Lungimile segmentelor sunt determinate în planul de proiecţie Stereo 70 şi sunt rotunjite la 1 milimetru.
*** Distanţa dintre puncte este formată din segmente cumulate ce sunt mai mici decât valoarea 1 milimetru.

Neutilizabil în circuitul civil

DATE DESPRE IMOBILUL NR. 853

Oficiul de Cadastru şi Publicitate Imobiliară GORJ
Biroul de Cadastru şi Publicitate Imobiliară Targu Jiu

A. Partea I. Descrierea imobilului

TEREN Intravilan

Adresa: Loc. Zorlesti, Str Principală, Nr. 164, Jud. Gorj

Nr. Crt	Nr cadastral Nr. topografic	Suprafaţa* (mp)	Observaţii / Referinţe
A1	35040	Din acte: 1.092 Masurata: 1.482	Sector cadastral:4 Teren imprejmuit;

Construcţii

Crt	Nr cadastral Nr. topografic	Adresa	Observaţii / Referinţe
A1.2	35040-C2	Loc. Zorlesti, Str Principală, Nr. 164, Jud. Gorj	Nr. niveluri:1; S. construita la sol:47 mp; S. construita desfasurata:47 mp; ANEXA
A1.3	35040-C3	Loc. Zorlesti, Str Principală, Nr. 164, Jud. Gorj	Nr. niveluri:1; S. construita la sol:27 mp; S. construita desfasurata:27 mp; ANEXA
A1.4	35040-C4	Loc. Zorlesti, Str Principală, Nr. 164, Jud. Gorj	Nr. niveluri:1; S. construita la sol:6 mp; S. construita desfasurata:6 mp; ANEXA
A1.5	35040-C5	Loc. Zorlesti, Str Principală, Nr. 164, Jud. Gorj	Nr. niveluri:2; S. construita la sol:126 mp; S. construita desfasurata:210 mp; Suprafata desfasurata=210 mp. locuinţă P+M, edificaqtă în anul 2021

B. Partea II. Proprietari şi acte

Inscrieri privitoare la dreptul de proprietate şi alte drepturi reale		Referinţe
24465 / 23/07/2009		
Act Notarial nr. 1629, din 17/07/2009 emis de BNP MANOIU NATALIA;		
B1	Intabulare, drept de PROPRIETATE, dobandit prin Conventie, cota actuala 1/1, cota initiala 1/1	A1, A1.2, A1.3, A1.4
	1) **BĂCĂNUŞI SORIN** 2) **BĂCĂNUŞI IRINA**, bun comun	
120969 / 21/11/2025		
Act Administrativ nr. 9347, din 23/12/2025 emis de Primăria Prigoria (act administrativ nr 7610 din 17.10.2025, emis de Primăria Prigoria;act administrativ nr 5156 din 05.07.1992, emis de Primăria Prigoria;act administrativ nr 7687 din 21.10.2025, emis de Primăria Prigoria;act administrativ nr 5884 din 01.08.2024, emis de Primăria Prigoria;act administrativ nr 00245323877 din 19.10.2025, emis de DESTINE BROKER DE ASIGURARE-REASIGURARE SRL;act administrativ nr 11 din 05.08.2019, emis de Primăria Prigoria);		
B4	Intabulare, drept de PROPRIETATE, dobandit prin Construire, cota actuala 1/1, cota initiala 1/1	A1.5
	1) **BĂCĂNUŞI IRINA**, bun comun 2) **BĂCĂNUŞI SORIN**	

C. Partea III. SARCINI .

Inscrieri privind dezmembramintele dreptului de proprietate, drepturi reale de garanţie şi sarcini	Referinţe
NU SUNT	

Neautentificat în circuitul civil

Anexa Nr. 1 La Partea I

Teren

Nr cadastral	Suprafaţa (mp)*	Observaţii / Referinţe
35040	Din acte: 1.092 Masurata: 1.482	

* Suprafaţa este determinată in planul de proiecţie Stereo 70.

DETALII LINIARE IMOBIL

Date referitoare la teren

Crt	Categorie folosinţă	Intra vilan	Suprafaţa (mp)	Tarla	Parcelă	Nr. topo	Observaţii / Referinţe
1	curti constructii	DA	749	15	496	-	
2	arabil	DA	733	15	495	-	

Date referitoare la construcţii

Crt	Număr	Destinaţie construcţie	Supraf. (mp)	Situaţie juridică	Observaţii / Referinţe
A1.2	35040-C2	constructii anexa	47	Cu acte	Nr. niveluri:1; S. construita la sol:47 mp; S. construita desfasurata:47 mp; ANEXA
A1.3	35040-C3	constructii anexa	27	Cu acte	Nr. niveluri:1; S. construita la sol:27 mp; S. construita desfasurata:27 mp; ANEXA
A1.4	35040-C4	constructii anexa	6	Cu acte	Nr. niveluri:1; S. construita la sol:6 mp; S. construita desfasurata:6 mp; ANEXA
A1.5	35040-C5	constructii de locuinte	126	Cu acte	Nr. niveluri:2; S. construita la sol:126 mp; S. construita desfasurata:210 mp; Suprafata desfasurata=210 mp. locuinţă P+M, edificaqtă în anul 2021

Document care conține date cu caracter personal, protejat de prevederile Regulamentului (UE) nr. 679/2016 și Legii 190/2018

Lungime Segmente
1) Valorile lungimilor segmentelor sunt obţinute din proiecţie în plan.

Punct început	X / Y	Punct sfârşit	X / Y	Lungime segment (** (m)
1	399.970,492 399.937,375	2	399.977,834 399.935,992	7.471
3	399.983,761 399.935,26	4	399.984,162 399.936,826	1.617
5	399.990,322 399.936,852	6	399.986,146 399.953,335	17.004
7	399.975,754 399.954,035	8	399.957,294 399.954,266	18.461
9	399.934,92 399.953,927	10	399.921,956 399.953,9	12.964
11	399.910,377 399.929,537	12	399.909,85 399.928,416	1.239
13	399.916,33 399.927,702	14	399.918,374 399.927,771	2.045
15	399.919,129 399.927,884	16	399.920,754 399.928,106	1.64
17	399.922,151 399.928,317	18	399.922,943 399.928,452	0.803
19	399.935,029 399.930,607	20	399.943,191 399.932,416	8.36
21	399.945,866 399.932,96	22	399.950,834 399.933,658	5.017
23	399.965,859 399.938,248	1	399.970,492 399.937,375	4.715

Punct început	X / Y	Punct sfârşit	X / Y	Lungime segment (** (m)
2	399.977,834 399.935,992	3	399.983,761 399.935,26	5.972
4	399.984,162 399.936,826	5	399.990,322 399.936,852	6.16
6	399.986,146 399.953,335	7	399.975,754 399.954,035	10.416
8	399.957,294 399.954,266	9	399.934,92 399.953,927	22.377
10	399.921,956 399.953,9	11	399.910,377 399.929,537	26.975
12	399.909,85 399.928,416	13	399.916,33 399.927,702	6.519
14	399.918,374 399.927,771	15	399.919,129 399.927,884	0.763
16	399.920,754 399.928,106	17	399.922,151 399.928,317	1.413
18	399.922,943 399.928,452	19	399.935,029 399.930,607	12.277
20	399.943,191 399.932,416	21	399.945,866 399.932,96	2.73
22	399.950,834 399.933,658	23	399.965,859 399.938,248	15.71

** Lungimile segmentelor sunt determinate în planul de proiecţie Stereo 70 şi sunt rotunjite la 1 milimetru.
*** Distanţa dintre puncte este formată din segmente cumulate ce sunt mai mici decât valoarea 1 milimetru.

Neutilizabil în circuitul civil

DATE DESPRE IMOBILUL NR. 855

Oficiul de Cadastru şi Publicitate Imobiliară GORJ
Biroul de Cadastru şi Publicitate Imobiliară Targu Jiu

A. Partea I. Descrierea imobilului

TEREN Intravilan

Adresa: Loc. Zorlesti, Jud. Gorj

Nr. Crt	Nr cadastral Nr. topografic	Suprafaţa* (mp)	Observaţii / Referinţe
A1		322	Sector cadastral:4 Teren neimprejmuit;

B. Partea II. Proprietari şi acte

Inscrieri privitoare la dreptul de proprietate şi alte drepturi reale		Referinţe
0 / 01/06/2026		
Act Normativ nr. 7, din 13/03/1996 emis de PARLAMENTUL ROMANIEI;		
B1	Intabulare, drept de PROPRIETATE, dobandit prin Lege, cota actuala 1/1	A1
	1) **NEIDENTIFICAT NEIDENTIFICAT**	
/		
Act Administrativ nr. 5350, din 13/07/2026 emis de PRIMARIA PRIGORIA;		
B2	Se noteaza posesia faptica in favoarea lui PARASCHIV LIVIU	A1
	1) **PARASCHIV LIVIU**	

C. Partea III. SARCINI .

Inscrieri privind dezmembramintele dreptului de proprietate, drepturi reale de garanţie şi sarcini	Referinţe
NU SUNT	

Neutilizabil în circuitul civil

Anexa Nr. 1 La Partea I

Teren

Nr cadastral	Suprafaţa (mp)*	Observaţii / Referinţe
	322	

* Suprafaţa este determinată in planul de proiecţie Stereo 70.

DETALII LINIARE IMOBIL

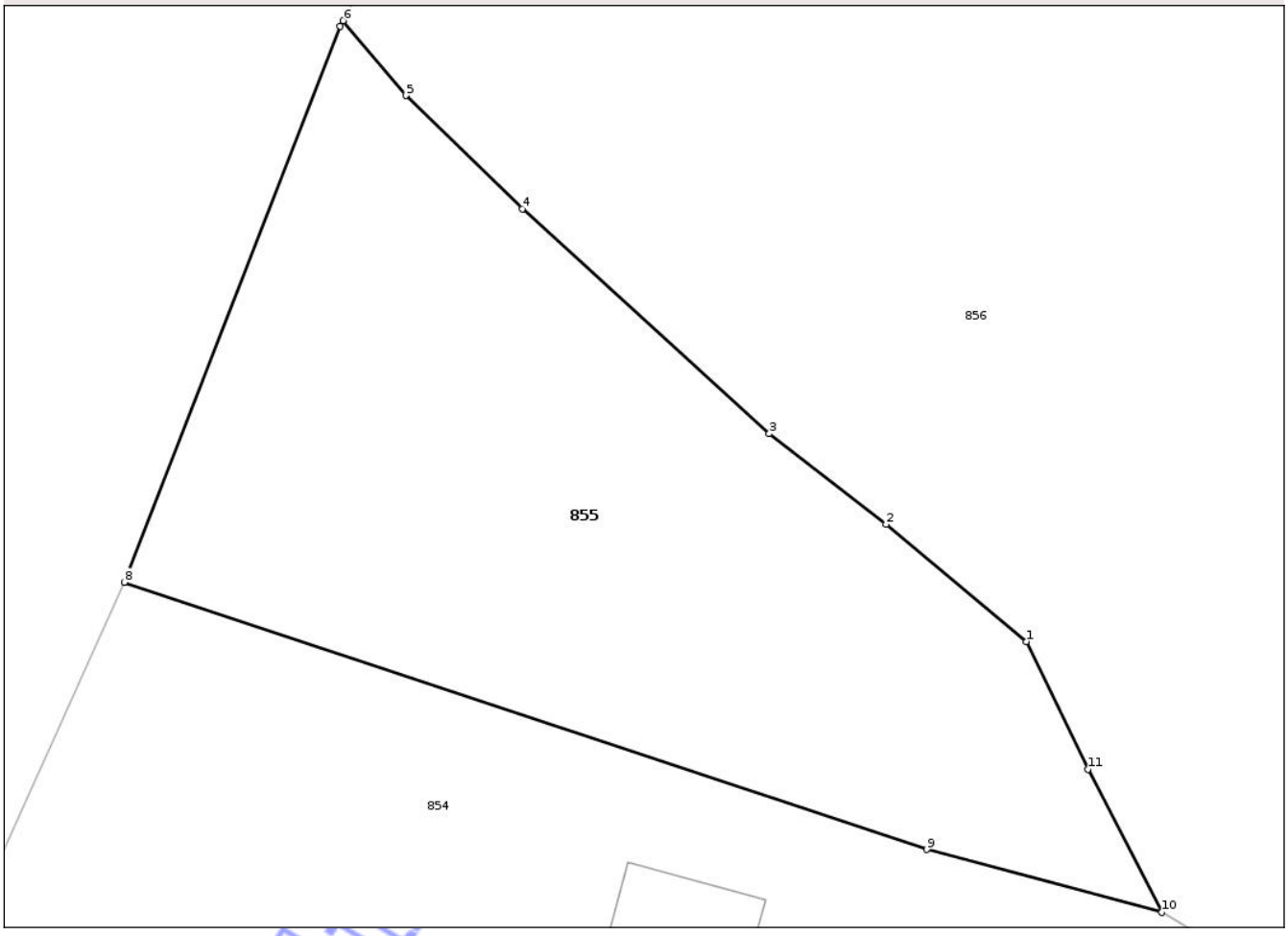

Date referitoare la teren

Crt	Categorie folosință	Intra vilan	Suprafaţa (mp)	Tarla	Parcelă	Nr. topo	Observaţii / Referinţe
1	faneata	DA	322	15	499	-	

Lungime Segmente
1) Valorile lungimilor segmentelor sunt obţinute din proiecţie în plan.

Punct început	X / Y	Punct sfârşit	X / Y	Lungime segment (** (m)
1	399.966,201 399.991,823	2	399.962,071 399.995,271	5.38
2	399.962,071 399.995,271	3	399.958,634 399.997,934	4.348
3	399.958,634 399.997,934	4	399.951,366 400.004,547	9.826
4	399.951,366 400.004,547	5	399.947,932 400.007,881	4.786
5	399.947,932 400.007,881	6	399.946,087 400.010,081	2.871

Document care conține date cu caracter personal, protejat de prevederile Regulamentului (UE) nr. 679/2016 și Legii 190/2018

Punct început	X / Y	Punct sfârşit	X / Y	Lungime segment (** (m)
6	399.946,087 400.010,081	7	399.946,002 400.009,916	0.186
7	399.946,002 400.009,916	8	399.939,643 399.993,571	17.538
8	399.939,643 399.993,571	9	399.963,276 399.985,707	24.907
9	399.963,276 399.985,707	10	399.970,194 399.983,86	7.16
10	399.970,194 399.983,86	11	399.968,023 399.988,071	4.738
11	399.968,023 399.988,071	1	399.966,201 399.991,823	4.171

** Lungimile segmentelor sunt determinate în planul de proiecţie Stereo 70 şi sunt rotunjite la 1 milimetru.
*** Distanţa dintre puncte este formată din segmente cumulate ce sunt mai mici decât valoarea 1 milimetru.

Neutilizabil în circuitul civil

DATE DESPRE IMOBILUL NR. 858

Oficiul de Cadastru şi Publicitate Imobiliară GORJ
Biroul de Cadastru şi Publicitate Imobiliară Targu Jiu

A. Partea I. Descrierea imobilului

Nr. CF vechi:371
Nr. cadastral vechi:690

TEREN Necunoscut

Adresa: Loc. Zorlesti, Str Principală, Nr. 172, Jud. Gorj

Nr. Crt	Nr cadastral Nr. topografic	Suprafaţa* (mp)	Observaţii / Referinţe
A1	35761	Din acte: 0 Masurata: 1.298	Sector cadastral:4 Teren neimprejmuit; Suprafata CF 768mp, pentru suprafata de 530mp se noteaza posesia.

Construcţii

Crt	Nr cadastral Nr. topografic	Adresa	Observaţii / Referinţe
A1.1	35761-C1	Loc. Zorlesti, Str Principală, Nr. 172, Jud. Gorj	Nr. niveluri:1; S. construita la sol:141 mp; S. construita desfasurata:141 mp; LOCUINTA
A1.2	35761-C2	Loc. Zorlesti, Str Principală, Nr. 172, Jud. Gorj	Nr. niveluri:1; S. construita la sol:31 mp; S. construita desfasurata:31 mp; ANEXA
A1.3		Loc. Zorlesti, Str Principală, Nr. 172, Jud. Gorj	Nr. niveluri:1; S. construita la sol:17 mp; S. construita desfasurata:17 mp; ANEXA

B. Partea II. Proprietari şi acte

Inscrieri privitoare la dreptul de proprietate şi alte drepturi reale		Referinţe
81993 / 09/09/2021		
Act Notarial nr. 3219, din 07/09/2021 emis de NP Nistorescu NEACŞA;		
B1	Intabulare, drept de PROPRIETATEcu titlu de drept donatie, dobandit prin Conventie, cota actuala 1/1, cota initiala 1/1	A1
	1) **SOCOL MARIAN-MĂDĂLIN**, bun propriu	
/		
Act Normativ nr. 7, din 13/03/1996 emis de PARLAMENTUL ROMANIEI;		
B2	Intabulare, drept de PROPRIETATE, dobandit prin Lege, cota actuala 1/1	A1.1, A1.2, A1.3
	1) **SOCOL MARIAN-MĂDĂLIN**	
Act Administrativ nr. 5350, din 13/07/2026 emis de PRIMARIA PRIGORIA;		
B3	SE NOTEAZA POSESIA FAPTICA IN FAVOAREA LUI SOCOL MARIAN-MĂDĂLIN	A1
	1) **SOCOL MARIAN-MĂDĂLIN**	
	OBSERVATII: pentru suprafata de 530mp se noteaza posesia.	

C. Partea III. SARCINI .

Inscrieri privind dezmembramintele dreptului de proprietate, drepturi reale de garanţie şi sarcini	Referinţe
NU SUNT	

Neautenticul imprimatului civil

Anexa Nr. 1 La Partea I

Teren

Nr cadastral	Suprafaţa (mp)*	Observaţii / Referinţe
35761	Din acte: 0 Masurata: 1.298	Suprafata CF 768mp, pentru suprafata de 530mp se noteaza posesia.

* Suprafaţa este determinată in planul de proiecţie Stereo 70.

DETALII LINIARE IMOBIL

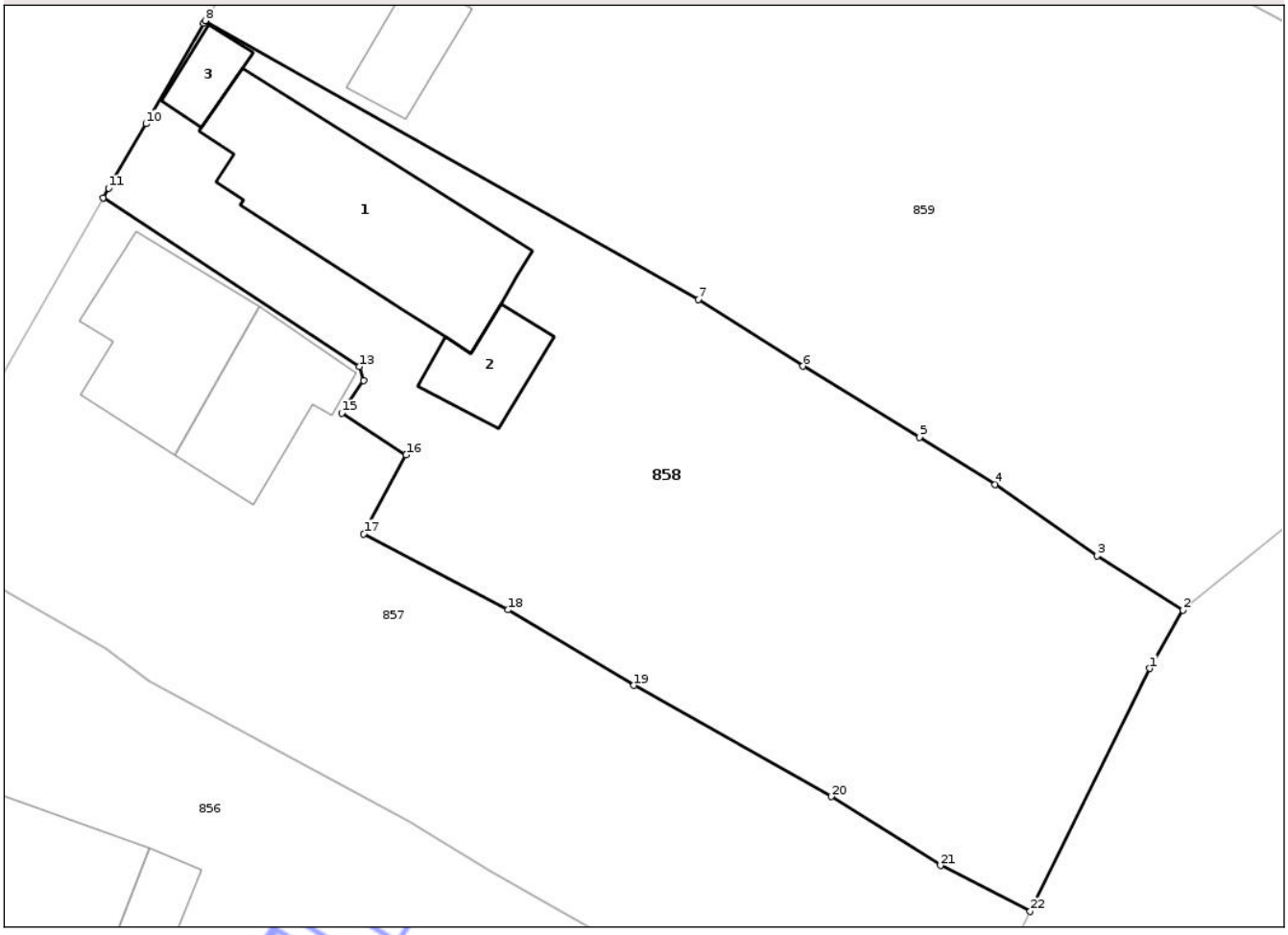

Date referitoare la teren

Crt	Categorie folosinţă	Intra vilan	Suprafaţa (mp)	Tarla	Parcelă	Nr. topo	Observaţii / Referinţe
1	curti constructii	DA	604	15	503/1, 504	-	
2	vie	DA	137	15	503/1, 504	-	
3	pasune	DA	520	15	503/1, 504	-	
4	pasune	NU	37	15	503/1, 504	-	

Date referitoare la construcţii

Crt	Număr	Destinaţie construcţie	Supraf. (mp)	Situaţie juridică	Observaţii / Referinţe
A1.1	35761-C1	constructii de locuinte	141	Cu acte	Nr. niveluri:1; S. construita la sol:141 mp; S. construita desfasurata:141 mp; LOCUINTA
A1.2	35761-C2	constructii anexa	31	Cu acte	Nr. niveluri:1; S. construita la sol:31 mp; S. construita desfasurata:31 mp; ANEXA
A1.3		constructii anexa	17	Cu acte	Nr. niveluri:1; S. construita la sol:17 mp; S. construita desfasurata:17 mp; ANEXA

Document care conține date cu caracter personal, protejat de prevederile Regulamentului (UE) nr. 679/2016 și Legii 190/2018

Lungime Segmente
1) Valorile lungimilor segmentelor sunt obţinute din proiecţie în plan.

Punct început	X / Y	Punct sfârşit	X / Y	Lungime segment (** (m)
1	400.038,309 400.036,503	2	400.040,329 400.040,007	4.045
3	400.035,133 400.043,271	4	400.029,024 400.047,566	7.468
5	400.024,469 400.050,415	6	400.017,452 400.054,684	8.214
7	400.011,147 400.058,687	8	399.981,485 400.075,464	34.078
9	399.981,397 400.075,323	10	399.977,926 400.069,262	6.985
11	399.975,675 400.065,392	12	399.975,342 400.064,809	0.671
13	399.990,763 400.054,663	14	399.991,011 400.053,832	0.867
15	399.989,709 400.051,852	16	399.993,576 400.049,347	4.607
17	399.991,038 400.044,601	18	399.999,72 400.040,033	9.81
19	400.007,289 400.035,487	20	400.019,156 400.028,793	13.625
21	400.025,725 400.024,648	22	400.031,124 400.021,891	6.062

Punct început	X / Y	Punct sfârşit	X / Y	Lungime segment (** (m)
2	400.040,329 400.040,007	3	400.035,133 400.043,271	6.136
4	400.029,024 400.047,566	5	400.024,469 400.050,415	5.373
6	400.017,452 400.054,684	7	400.011,147 400.058,687	7.468
8	399.981,485 400.075,464	9	399.981,397 400.075,323	0.166
10	399.977,926 400.069,262	11	399.975,675 400.065,392	4.477
12	399.975,342 400.064,809	13	399.990,763 400.054,663	18.459
14	399.991,011 400.053,832	15	399.989,709 400.051,852	2.37
16	399.993,576 400.049,347	17	399.991,038 400.044,601	5.382
18	399.999,72 400.040,033	19	400.007,289 400.035,487	8.829
20	400.019,156 400.028,793	21	400.025,725 400.024,648	7.767
22	400.031,124 400.021,891	1	400.038,309 400.036,503	16.283

** Lungimile segmentelor sunt determinate în planul de proiecţie Stereo 70 şi sunt rotunjite la 1 milimetru.
*** Distanţa dintre puncte este formată din segmente cumulate ce sunt mai mici decât valoarea 1 milimetru.

Neutilizabil în circuitul civil

DATE DESPRE IMOBILUL NR. 875

Oficiul de Cadastru şi Publicitate Imobiliară GORJ
Biroul de Cadastru şi Publicitate Imobiliară Targu Jiu

A. Partea I. Descrierea imobilului

TEREN Intravilan

Adresa: Loc. Zorlesti, Jud. Gorj

Nr. Crt	Nr cadastral Nr. topografic	Suprafaţa* (mp)	Observaţii / Referinţe
A1		Din acte: 15.400 Masurata: 9.099	Sector cadastral:4 Teren neimprejmuit; SUPRAPUNERE REALA INTRE SUPRAFATA DE 15400mp din CM nr.288/1998 si suprafata de 13583mp, amplasată în T20, P1351 din TP nr.51434127

B. Partea II. Proprietari şi acte

Inscrieri privitoare la dreptul de proprietate şi alte drepturi reale		Referinţe
/		
Act Notarial nr. 40, din 14/07/2011 emis de NP NEACSA NISTORESCU;		
B1	Intabulare, drept de PROPRIETATE, dobandit prin Succesiune, cota actuala 1/36	A1
	1) **MAZURENCU-MARINESCU MARTA**	
B2	Intabulare, drept de PROPRIETATE, dobandit prin Succesiune, cota actuala 1/36	A1
	1) **SAVU E.F. SILVIA**	
B3	Intabulare, drept de PROPRIETATE, dobandit prin Succesiune, cota actuala 1/36	A1
	1) **SPERILĂ CORNELIA**	
Act Notarial nr. 42, din 16/11/2009 emis de NP IOAN-CATALIN ALEXOIU;		
B4	Intabulare, drept de PROPRIETATE, dobandit prin Succesiune, cota actuala 3/12	A1
	1) **SAVU E.F. SILVIA**	
Act Notarial nr. 29, din 11/03/2010 emis de NP SILVIA BADEA;		
B5	Intabulare, drept de PROPRIETATE, dobandit prin Succesiune, cota actuala 1/6	A1
	1) **SĂNDULESCU ION-GHEORGHE**	
B6	Intabulare, drept de PROPRIETATE, dobandit prin Succesiune, cota actuala 1/6	A1
	1) **SĂNDULESCU CONSTANTIN-MARCEL**	
Act Notarial nr. 32, din 10/06/2010 emis de NP CARSTEA-CABA TEREZIA;		
B7	Intabulare, drept de PROPRIETATE, dobandit prin Succesiune, cota actuala 1/3	A1
	1) **STAICU MIHAIL-GHEORGHE**	
Act Notarial nr. 288, din 20/05/1998 emis de NP CEZARINA CIOBANU;		
B8	Intabulare, drept de PROPRIETATE, dobandit prin Succesiune, cota actuala 1/1	A1
	1) **TULPEA MILIA**	
B9	se noteaza suprapunerea reala intre Certificatul de mostenitor nr 288/ 20.05.1998 proprietar TULPEA MILIA si parcela 1351 provenita din TP TP nr. 51434127/2003, ce a stat la baza emiterii certificatelor de mostenitor nr. 42/2009, 29/2010, 32/2010, 40/2011	A1

C. Partea III. SARCINI .

Inscrieri privind dezmembramintele dreptului de proprietate, drepturi reale de garanţie şi sarcini	Referinţe
NU SUNT	

Recunoscut în circuitul civil

Anexa Nr. 1 La Partea I

Teren

Nr cadastral	Suprafaţa (mp)*	Observaţii / Referinţe
	Din acte: 15.400 Masurata: 9.099	SUPRAPUNERE REALA INTRE SUPRAFATA DE 15400mp din CM nr.288/1998 si suprafata de 13583mp, amplasată în T20, P1351 din TP nr.51434127

* Suprafaţa este determinată in planul de proiecţie Stereo 70.

DETALII LINIARE IMOBIL

Date referitoare la teren

Crt	Categorie folosinţă	Intra vilan	Suprafaţa (mp)	Tarla	Parcelă	Nr. topo	Observaţii / Referinţe
1	arabil	DA	9.099	20	1350/1, 1351	-	

Lungime Segmente

1) Valorile lungimilor segmentelor sunt obţinute din proiecţie în plan.

Punct început	X / Y	Punct sfârşit	X / Y	Lungime segment
1	400.294,096 400.507,951	2	400.297,296 400.504,461	4.735
4	400.308,859 400.496,004	5	400.313,658 400.492,649	5.855
7	400.330,834 400.480,779	8	400.335,66 400.477,474	5.849
10	400.343,72 400.471,368	11	400.346,638 400.468,735	3.93
13	400.358,553 400.479,145	14	400.364,175 400.485,592	8.554

Punct început	X / Y	Punct sfârşit	X / Y	Lungime segment
2	400.297,296 400.504,461	3	400.300,505 400.502,19	3.931
5	400.313,658 400.492,649	6	400.320,515 400.487,948	8.314
8	400.335,66 400.477,474	9	400.338,859 400.475,196	3.927
11	400.346,638 400.468,735	12	400.347,843 400.466,51	2.53
14	400.364,175 400.485,592	15	400.369,361 400.493,621	9.558

Punct început	X / Y	Punct sfârşit	X / Y	Lungime segment
3	400.300,505 400.502,19	4	400.308,859 400.496,004	10.395
6	400.320,515 400.487,948	7	400.330,834 400.480,779	12.565
9	400.338,859 400.475,196	10	400.343,72 400.471,368	6.187
12	400.347,843 400.466,51	13	400.358,553 400.479,145	16.563
15	400.369,361 400.493,621	16	400.374,013 400.502,729	10.227

Document care conține date cu caracter personal, protejat de prevederile Regulamentului (UE) nr. 679/2016 și Legii 190/2018

Punct început	X / Y	Punct sfârşit	X / Y	Lungime segment
16	400.374,013 400.502,729	17	400.375,215 400.511,134	8.491
19	400.374,04 400.536,16	20	400.374,209 400.541,871	5.713
22	400.373,194 400.581,313	23	400.373,711 400.585,735	4.452
25	400.375,406 400.595,005	26	400.374,939 400.608,665	13.668
28	400.370,186 400.629,48	29	400.363,073 400.640,443	13.068
31	400.338,823 400.607,242	32	400.320,438 400.580,011	32.856
34	400.299,654 400.546,944	35	400.291,865 400.536,472	13.051
37	400.279,071 400.520,739	38	400.278,963 400.520,614	0.165
40	400.288,645 400.512,739	41	400.293,429 400.508,679	6.275

Punct început	X / Y	Punct sfârşit	X / Y	Lungime segment
17	400.375,215 400.511,134	18	400.374,202 400.524,57	13.474
20	400.374,209 400.541,871	21	400.373,629 400.553,726	11.869
23	400.373,711 400.585,735	24	400.374,037 400.589,843	4.121
26	400.374,939 400.608,665	27	400.374,795 400.617,239	8.575
29	400.363,073 400.640,443	30	400.342,735 400.613,286	33.928
32	400.320,438 400.580,011	33	400.314,661 400.570,255	11.338
35	400.291,865 400.536,472	36	400.279,312 400.521,537	19.51
38	400.278,963 400.520,614	39	400.283,015 400.517,617	5.04
41	400.293,429 400.508,679	1	400.294,096 400.507,951	0.987

Punct început	X / Y	Punct sfârşit	X / Y	Lungime segment
18	400.374,202 400.524,57	19	400.374,04 400.536,16	11.591
21	400.373,629 400.553,726	22	400.373,194 400.581,313	27.59
24	400.374,037 400.589,843	25	400.375,406 400.595,005	5.34
27	400.374,795 400.617,239	28	400.370,186 400.629,48	13.08
30	400.342,735 400.613,286	31	400.338,823 400.607,242	7.2
33	400.314,661 400.570,255	34	400.299,654 400.546,944	27.724
36	400.279,312 400.521,537	37	400.279,071 400.520,739	0.834
39	400.283,015 400.517,617	40	400.288,645 400.512,739	7.449

**** Lungimile segmentelor sunt determinate în planul de proiecţie Stereo 70 şi sunt rotunjite la 1 milimetru.**
***** Distanţa dintre puncte este formată din segmente cumulate ce sunt mai mici decât valoarea 1 milimetru.**

Neutilizabil în circuitul civil

DATE DESPRE IMOBILUL NR. 856

Oficiul de Cadastru şi Publicitate Imobiliară GORJ
Biroul de Cadastru şi Publicitate Imobiliară Targu Jiu

A. Partea I. Descrierea imobilului

TEREN Intravilan

Adresa: Loc. Zorlesti, Str Principală, Nr. 168, Jud. Gorj

Nr. Crt	Nr cadastral Nr. topografic	Suprafaţa* (mp)	Observaţii / Referinţe
A1		3.106	Sector cadastral:4 Teren neimprejmuit;

Construcţii

Crt	Nr cadastral Nr. topografic	Adresa	Observaţii / Referinţe
A1.1		Loc. Zorlesti, Str Principală, Nr. 168, Jud. Gorj	Nr. niveluri:1; S. construita la sol:133 mp; S. construita desfasurata:133 mp; LOCUINTA
A1.2		Loc. Zorlesti, Str Principală, Nr. 168, Jud. Gorj	Nr. niveluri:1; S. construita la sol:45 mp; S. construita desfasurata:45 mp; ANEXA

B. Partea II. Proprietari şi acte

Inscrieri privitoare la dreptul de proprietate şi alte drepturi reale		Referinţe
0 / 01/06/2026		
Act Normativ nr. 7, din 13/03/1996 emis de PARLAMENTUL ROMANIEI;		
B1	Intabulare, drept de PROPRIETATE, dobandit prin Lege, cota actuala 1/1	A1
	1) **NEIDENTIFICAT NEIDENTIFICAT**	
/		
Act Administrativ nr. 5350, din 13/07/2026 emis de PRIMARIA PRIGORIA;		
B2	Se noteaza posesia faptica in favoarea lui VASILE AURELIAN	A1
	1) **VASILE AURELIAN**	
Act Normativ nr. 7, din 13/03/1996 emis de PARLAMENTUL ROMANIEI;		
B3	Intabulare, drept de PROPRIETATE, dobandit prin Lege, cota actuala 1/1	A1.1, A1.2
	1) **VASILE AURELIAN**	

C. Partea III. SARCINI .

Inscrieri privind dezmembramintele dreptului de proprietate, drepturi reale de garanţie şi sarcini	Referinţe
NU SUNT	

Neautentizat în circuitul civil

Anexa Nr. 1 La Partea I

Teren

Nr cadastral	Suprafaţa (mp)*	Observaţii / Referinţe
	3.106	

* Suprafaţa este determinată in planul de proiecţie Stereo 70.

DETALII LINIARE IMOBIL

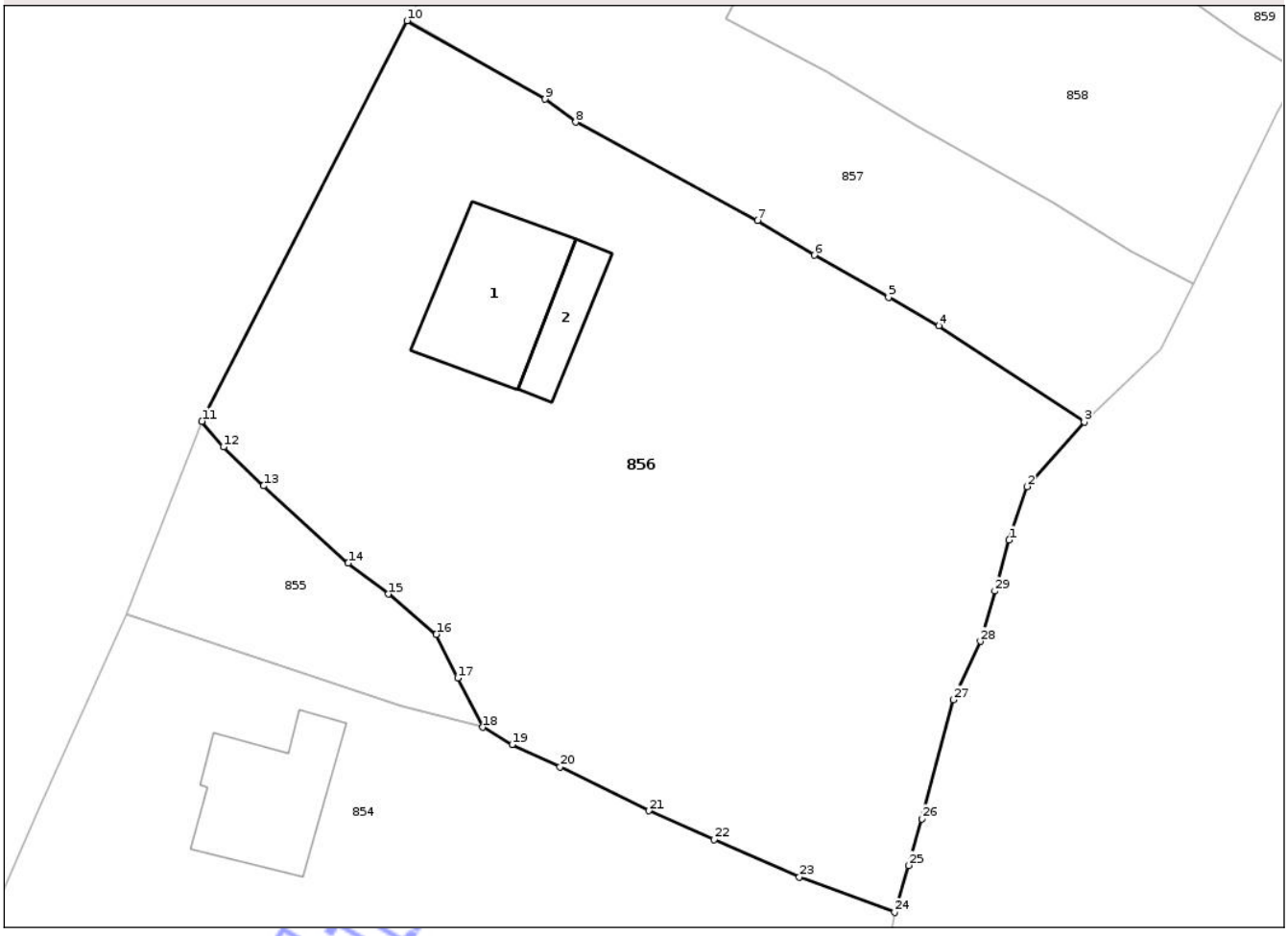

Date referitoare la teren

Crt	Categorie folosință	Intra vilan	Suprafaţa (mp)	Tarla	Parcelă	Nr. topo	Observaţii / Referinţe
1	curti constructii	DA	645	15	493/1, 500, 501	-	
2	vie	DA	48	15	493/1, 500, 501	-	
3	faneata	DA	1.910	15	493/1, 500, 501	-	
4	arabil	DA	274	15	493/1, 500, 501	-	
5	pasune	DA	229	15	493/1, 500, 501	-	

Date referitoare la construcţii

Crt	Număr	Destinaţie construcţie	Supraf. (mp)	Situaţie juridică	Observaţii / Referinţe
A1.1		constructii de locuinte	133	Cu acte	Nr. niveluri:1; S. construita la sol:133 mp; S. construita desfasurata:133 mp; LOCUINTA
A1.2		constructii anexa	45	Cu acte	Nr. niveluri:1; S. construita la sol:45 mp; S. construita desfasurata:45 mp; ANEXA

Document care conține date cu caracter personal, protejat de prevederile Regulamentului (UE) nr. 679/2016 și Legii 190/2018

Lungime Segmente
1) Valorile lungimilor segmentelor sunt obţinute din proiecţie în plan.

Punct început	X / Y	Punct sfârşit	X / Y	Lungime segment (** (m)
1	400.015,342 399.999,896	2	400.016,876 400.004,483	4.837
3	400.021,785 400.010,017	4	400.009,304 400.018,261	14.958
5	400.005,002 400.020,692	6	399.998,622 400.024,315	7.337
7	399.993,754 400.027,298	8	399.978,159 400.035,716	17.722
9	399.975,531 400.037,692	10	399.963,683 400.044,406	13.618
11	399.946,087 400.010,081	12	399.947,932 400.007,881	2.871
13	399.951,366 400.004,547	14	399.958,634 399.997,934	9.826
15	399.962,071 399.995,271	16	399.966,201 399.991,823	5.38
17	399.968,023 399.988,071	18	399.970,194 399.983,86	4.738
19	399.972,701 399.982,37	20	399.976,811 399.980,475	4.526
21	399.984,454 399.976,7	22	399.990,028 399.974,236	6.094
23	399.997,339 399.971,03	24	400.005,522 399.967,999	8.726
25	400.006,696 399.972,02	26	400.007,875 399.976,015	4.165
27	400.010,539 399.986,216	28	400.012,867 399.991,228	5.526
29	400.014,111 399.995,529	1	400.015,342 399.999,896	4.537

Punct început	X / Y	Punct sfârşit	X / Y	Lungime segment (** (m)
2	400.016,876 400.004,483	3	400.021,785 400.010,017	7.398
4	400.009,304 400.018,261	5	400.005,002 400.020,692	4.941
6	399.998,622 400.024,315	7	399.993,754 400.027,298	5.709
8	399.978,159 400.035,716	9	399.975,531 400.037,692	3.288
10	399.963,683 400.044,406	11	399.946,087 400.010,081	38.572
12	399.947,932 400.007,881	13	399.951,366 400.004,547	4.786
14	399.958,634 399.997,934	15	399.962,071 399.995,271	4.348
16	399.966,201 399.991,823	17	399.968,023 399.988,071	4.171
18	399.970,194 399.983,86	19	399.972,701 399.982,37	2.916
20	399.976,811 399.980,475	21	399.984,454 399.976,7	8.524
22	399.990,028 399.974,236	23	399.997,339 399.971,03	7.983
24	400.005,522 399.967,999	25	400.006,696 399.972,02	4.189
26	400.007,875 399.976,015	27	400.010,539 399.986,216	10.543
28	400.012,867 399.991,228	29	400.014,111 399.995,529	4.477

** Lungimile segmentelor sunt determinate în planul de proiecţie Stereo 70 şi sunt rotunjite la 1 milimetru.
*** Distanţa dintre puncte este formată din segmente cumulate ce sunt mai mici decât valoarea 1 milimetru.

Neutilizabil în circuitul civil

DATE DESPRE IMOBILUL NR. 870

Oficiul de Cadastru şi Publicitate Imobiliară GORJ
Biroul de Cadastru şi Publicitate Imobiliară Targu Jiu

A. Partea I. Descrierea imobilului

TEREN Necunoscut

Adresa: Loc. Zorlesti, Str Principală, Nr. 192, Jud. Gorj

Nr. Crt	Nr cadastral Nr. topografic	Suprafaţa* (mp)	Observaţii / Referinţe
A1		5.455	Sector cadastral:4 Teren neimprejmuit;

Construcţii

Crt	Nr cadastral Nr. topografic	Adresa	Observaţii / Referinţe
A1.1		Loc. Zorlesti, Str Principală, Nr. 192, Jud. Gorj	Nr. niveluri:1; S. construita la sol:59 mp; S. construita desfasurata:59 mp; LOCUINTA
A1.2		Loc. Zorlesti, Str Principală, Nr. 192, Jud. Gorj	Nr. niveluri:1; S. construita la sol:23 mp; S. construita desfasurata:23 mp; ANEXA
A1.3		Loc. Zorlesti, Str Principală, Nr. 192, Jud. Gorj	Nr. niveluri:1; S. construita la sol:41 mp; S. construita desfasurata:41 mp; ANEXA
A1.4		Loc. Zorlesti, Str Principală, Nr. 192, Jud. Gorj	Nr. niveluri:1; S. construita la sol:14 mp; S. construita desfasurata:14 mp; ANEXA

B. Partea II. Proprietari şi acte

Inscrieri privitoare la dreptul de proprietate şi alte drepturi reale		Referinţe
0 / 01/06/2026		
Act Normativ nr. 7, din 13/03/1996 emis de PARLAMENTUL ROMANIEI;		
B1	Intabulare, drept de PROPRIETATE, dobandit prin Lege, cota actuala 1/1	A1
	1) **NEIDENTIFICAT NEIDENTIFICAT**	
/		
Act Administrativ nr. 5350, din 13/07/2026 emis de PRIMARIA PRIGORIA;		
B2	Se noteaza posesia faptica in favoarea lui LUPEA GHEORGHIȚA	A1
	1) **LUPEA GHEORGHIȚA**	
Act Normativ nr. 7, din 13/03/1996 emis de PARLAMENTUL ROMANIEI;		
B3	Intabulare, drept de PROPRIETATE, dobandit prin Lege, cota actuala 1/1	A1.1, A1.2, A1.3, A1.4
	1) **LUPEA GHEORGHIȚA**	

C. Partea III. SARCINI .

Inscrieri privind dezmembramintele dreptului de proprietate, drepturi reale de garanţie şi sarcini	Referinţe
NU SUNT	

Neautentizabil în circuitul civil

Anexa Nr. 1 La Partea I

Teren

Nr cadastral	Suprafaţa (mp)*	Observaţii / Referinţe
	5.455	

* Suprafaţa este determinată in planul de proiecţie Stereo 70.

DETALII LINIARE IMOBIL

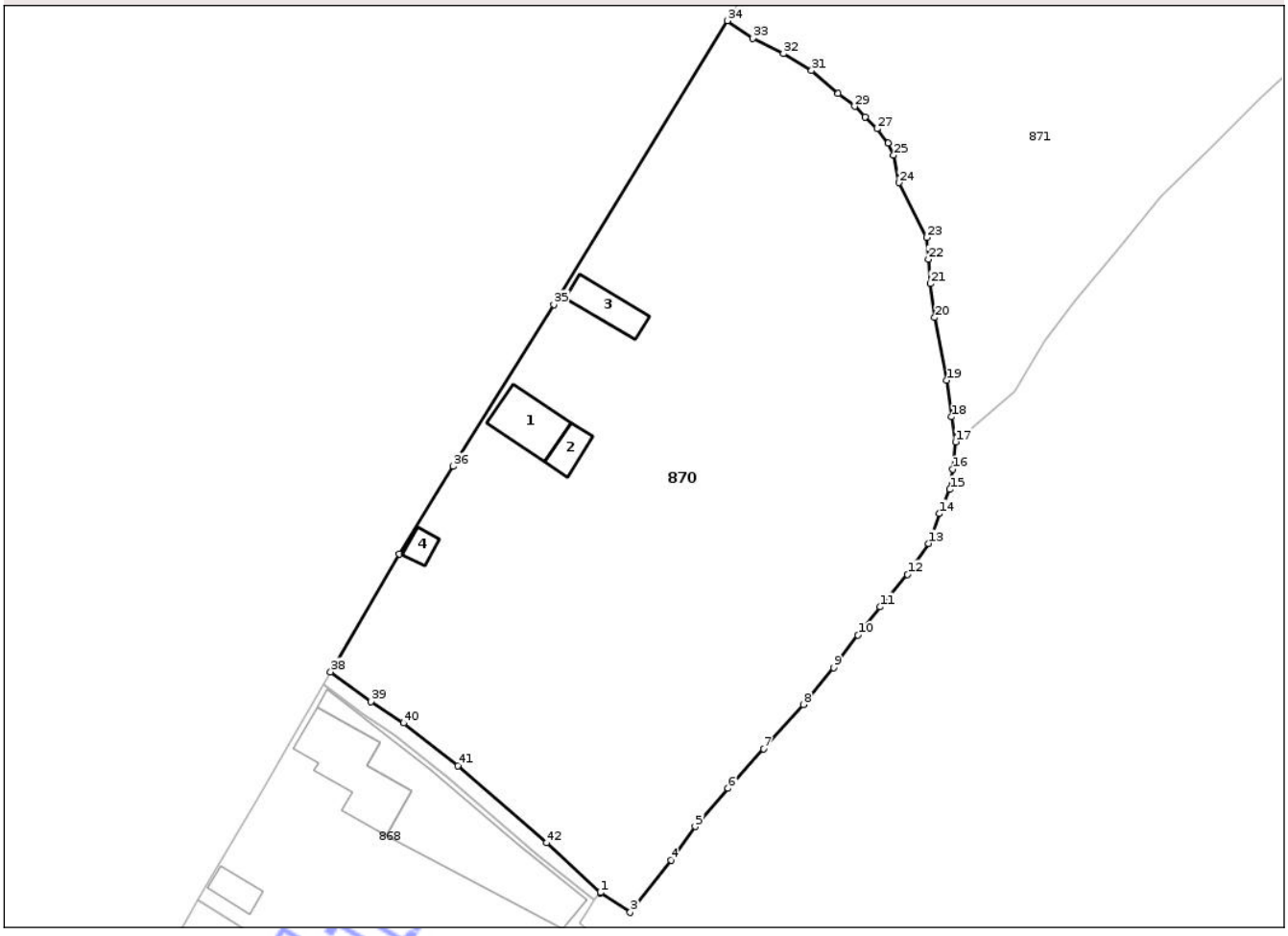

Date referitoare la teren

Crt	Categorie folosință	Intra vilan	Suprafaţa (mp)	Tarla	Parcelă	Nr. topo	Observaţii / Referinţe
1	curti constructii	DA	651	15, 20	524, 525, 1358,..., 1362	-	
2	arabil	DA	4.436	15, 20	524, 525, 1358,..., 1362	-	
3	arabil	NU	368	15, 20	524, 525, 1358,..., 1362	-	

Date referitoare la construcţii

Crt	Număr	Destinaţie construcţie	Supraf. (mp)	Situaţie juridică	Observaţii / Referinţe
A1.1		constructii de locuinte	59	Cu acte	Nr. niveluri:1; S. construita la sol:59 mp; S. construita desfasurata:59 mp; LOCUINTA
A1.2		constructii anexa	23	Cu acte	Nr. niveluri:1; S. construita la sol:23 mp; S. construita desfasurata:23 mp; ANEXA
A1.3		constructii anexa	41	Cu acte	Nr. niveluri:1; S. construita la sol:41 mp; S. construita desfasurata:41 mp; ANEXA
A1.4		constructii anexa	14	Cu acte	Nr. niveluri:1; S. construita la sol:14 mp; S. construita desfasurata:14 mp; ANEXA

Document care conține date cu caracter personal, protejat de prevederile Regulamentului (UE) nr. 679/2016 și Legii 190/2018

Lungime Segmente

1) Valorile lungimilor segmentelor sunt obţinute din proiecţie în plan.

Punct început	X / Y	Punct sfârşit	X / Y	Lungime segment
1	400.143,855 400.253,44	2	400.143,885 400.253,413	0.04
4	400.153,355 400.257,772	5	400.156,619 400.262,293	5.576
7	400.165,791 400.272,751	8	400.171,173 400.278,708	8.028
10	400.178,546 400.288,025	11	400.181,485 400.291,83	4.808
13	400.188,046 400.300,359	14	400.189,479 400.304,358	4.248
16	400.191,272 400.310,331	17	400.191,654 400.314,0	3.689
19	400.190,439 400.322,276	20	400.188,84 400.330,714	8.588
22	400.188,006 400.338,563	23	400.187,783 400.341,47	2.916
25	400.183,341 400.352,555	26	400.182,604 400.354,189	1.793
28	400.179,513 400.357,695	29	400.178,076 400.359,116	2.021
31	400.172,283 400.363,936	32	400.168,496 400.366,18	4.402
34	400.160,957 400.370,624	35	400.137,584 400.332,483	44.733
37	400.116,772 400.298,942	38	400.107,537 400.283,101	18.336
40	400.117,352 400.276,219	41	400.124,681 400.270,454	9.325

Punct început	X / Y	Punct sfârşit	X / Y	Lungime segment
2	400.143,885 400.253,413	3	400.147,883 400.250,761	4.798
5	400.156,619 400.262,293	6	400.161,041 400.267,443	6.788
8	400.171,173 400.278,708	9	400.175,224 400.283,657	6.396
11	400.181,485 400.291,83	12	400.185,21 400.296,178	5.725
14	400.189,479 400.304,358	15	400.190,884 400.307,613	3.545
17	400.191,654 400.314,0	18	400.191,122 400.317,366	3.408
20	400.188,84 400.330,714	21	400.188,251 400.335,268	4.592
23	400.187,783 400.341,47	24	400.184,072 400.348,847	8.258
26	400.182,604 400.354,189	27	400.181,091 400.356,101	2.438
29	400.178,076 400.359,116	30	400.175,855 400.360,835	2.809
32	400.168,496 400.366,18	33	400.164,367 400.368,274	4.63
35	400.137,584 400.332,483	36	400.124,041 400.310,732	25.623
38	400.107,537 400.283,101	39	400.112,965 400.279,097	6.745
41	400.124,681 400.270,454	42	400.136,596 400.260,109	15.779

Punct început	X / Y	Punct sfârşit	X / Y	Lungime segment
3	400.147,883 400.250,761	4	400.153,355 400.257,772	8.894
6	400.161,041 400.267,443	7	400.165,791 400.272,751	7.123
9	400.175,224 400.283,657	10	400.178,546 400.288,025	5.488
12	400.185,21 400.296,178	13	400.188,046 400.300,359	5.052
15	400.190,884 400.307,613	16	400.191,272 400.310,331	2.746
18	400.191,122 400.317,366	19	400.190,439 400.322,276	4.957
21	400.188,251 400.335,268	22	400.188,006 400.338,563	3.304
24	400.184,072 400.348,847	25	400.183,341 400.352,555	3.779
27	400.181,091 400.356,101	28	400.179,513 400.357,695	2.243
30	400.175,855 400.360,835	31	400.172,283 400.363,936	4.73
33	400.164,367 400.368,274	34	400.160,957 400.370,624	4.141
36	400.124,041 400.310,732	37	400.116,772 400.298,942	13.851
39	400.112,965 400.279,097	40	400.117,352 400.276,219	5.247
42	400.136,596 400.260,109	1	400.143,855 400.253,44	9.857

**** Lungimile segmentelor sunt determinate în planul de proiecţie Stereo 70 şi sunt rotunjite la 1 milimetru.**

***** Distanţa dintre puncte este formată din segmente cumulate ce sunt mai mici decât valoarea 1 milimetru.**

Neutilizabil în circuitul civil

DATE DESPRE IMOBILUL NR. 880

Oficiul de Cadastru şi Publicitate Imobiliară GORJ
Biroul de Cadastru şi Publicitate Imobiliară Targu Jiu

A. Partea I. Descrierea imobilului

TEREN Necunoscut

Adresa: Loc. Zorlesti, Jud. Gorj

Nr. Crt	Nr cadastral Nr. topografic	Suprafaţa* (mp)	Observaţii / Referinţe
A1		Din acte: 23.248 Masurata: 8.011	Sector cadastral:4 Teren neimprejmuit; Suprafata act 23248mp, diferenta in Id 878, si in parcela 1370/4 parcelă în afara sectorului contractat

B. Partea II. Proprietari şi acte

Inscrieri privitoare la dreptul de proprietate şi alte drepturi reale		Referinţe
/		
Act Notarial nr. 40, din 14/07/2011 emis de NP NEACSA NISTORESCU;		
B1	Intabulare, drept de PROPRIETATE, dobandit prin Succesiune, cota actuala 1/36	A1
	1) **MAZURENCU-MARINESCU MARTA**	
B2	Intabulare, drept de PROPRIETATE, dobandit prin Succesiune, cota actuala 1/36	A1
	1) **SAVU E.F. SILVIA**	
B3	Intabulare, drept de PROPRIETATE, dobandit prin Succesiune, cota actuala 1/36	A1
	1) **SPERILĂ CORNELIA**	
Act Notarial nr. 42, din 16/11/2009 emis de NP IOAN-CATALIN ALEXOIU;		
B4	Intabulare, drept de PROPRIETATE, dobandit prin Succesiune, cota actuala 3/12	A1
	1) **SAVU E.F. SILVIA**	
Act Notarial nr. 29, din 11/03/2010 emis de NP SILVIA BADEA;		
B5	Intabulare, drept de PROPRIETATE, dobandit prin Succesiune, cota actuala 1/6	A1
	1) **SĂNDULESCU ION-GHEORGHE**	
B6	Intabulare, drept de PROPRIETATE, dobandit prin Succesiune, cota actuala 1/6	A1
	1) **SĂNDULESCU CONSTANTIN-MARCEL**	
Act Notarial nr. 32, din 10/06/2010 emis de NP CARSTEA-CABA TEREZIA;		
B7	Intabulare, drept de PROPRIETATE, dobandit prin Succesiune, cota actuala 1/3	A1
	1) **STAICU MIHAIL-GHEORGHE**	

C. Partea III. SARCINI .

Inscrieri privind dezmembramintele dreptului de proprietate, drepturi reale de garanţie şi sarcini	Referinţe
NU SUNT	

Neautentificat în circuitul civil

Anexa Nr. 1 La Partea I

Teren

Nr cadastral	Suprafaţa (mp)*	Observaţii / Referinţe
	Din acte: 23.248 Masurata: 8.011	Suprafata act 23248mp, diferenta in Id 878, si in parcela 1370/4 parcelă în afara sectorului contractat

* Suprafaţa este determinată in planul de proiecţie Stereo 70.

DETALII LINIARE IMOBIL

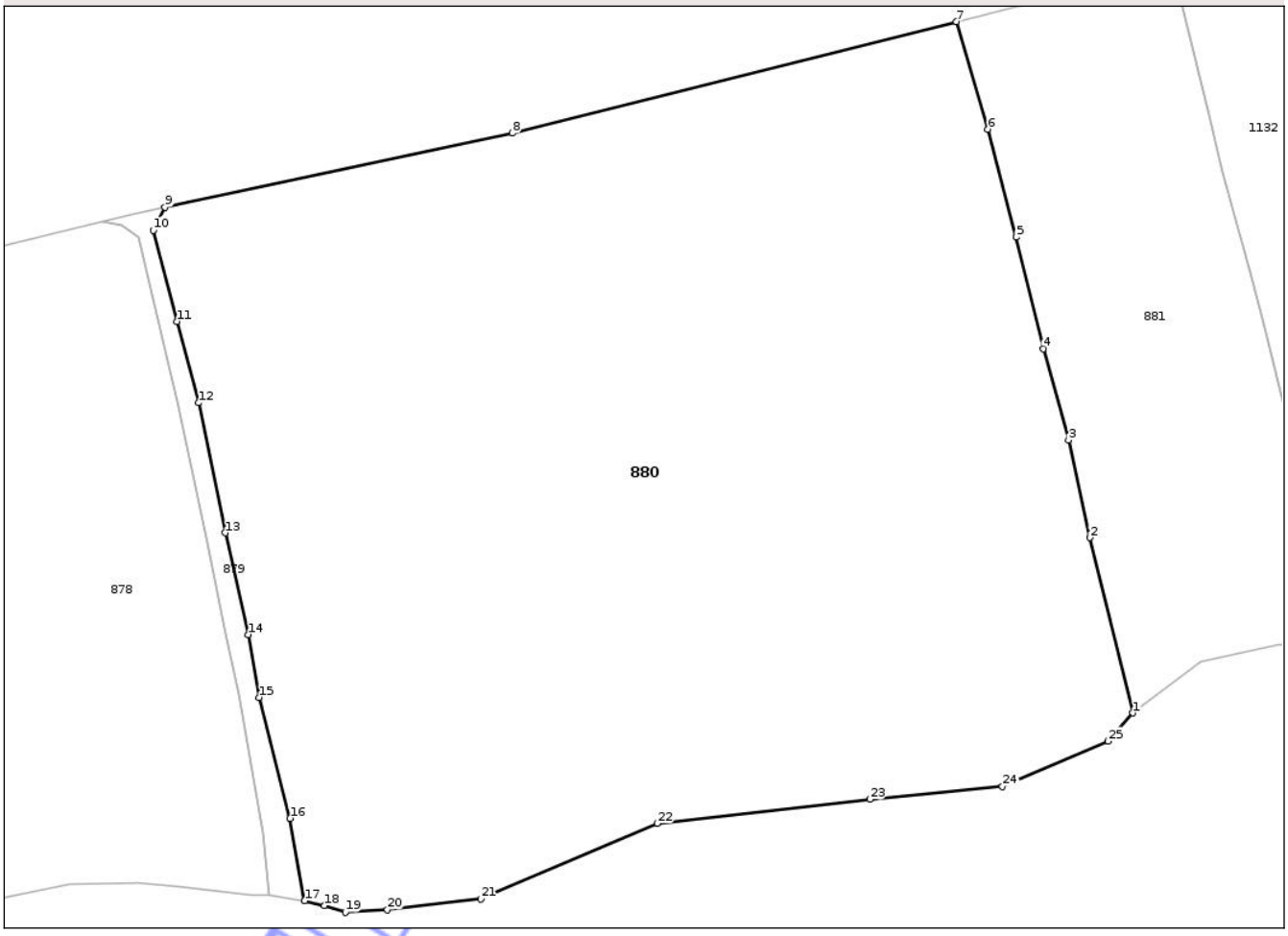

Date referitoare la teren

Crt	Categorie folosinţă	Intra vilan	Suprafaţa (mp)	Tarla	Parcelă	Nr. topo	Observaţii / Referinţe
1	arabil	DA	6.224	20	1384/4, 1348, 1345	-	
2	pasune	NU	1.787	20	1384/4, 1348, 1345	-	

Lungime Segmente

1) Valorile lungimilor segmentelor sunt obţinute din proiecţie în plan.

Punct început	X / Y	Punct sfârşit	X / Y	Lungime segment (** (m)
1	400.637,746 400.626,827	2	400.632,833 400.646,873	20.639
3	400.630,391 400.658,03	4	400.627,518 400.668,48	10.838
5	400.624,422 400.681,246	6	400.621,172 400.693,573	12.748
7	400.617,562 400.705,865	8	400.566,774 400.693,108	52.366

Punct început	X / Y	Punct sfârşit	X / Y	Lungime segment (** (m)
2	400.632,833 400.646,873	3	400.630,391 400.658,03	11.421
4	400.627,518 400.668,48	5	400.624,422 400.681,246	13.136
6	400.621,172 400.693,573	7	400.617,562 400.705,865	12.811
8	400.566,774 400.693,108	9	400.527,064 400.684,632	40.605

Document care conține date cu caracter personal, protejat de prevederile Regulamentului (UE) nr. 679/2016 și Legii 190/2018

Punct început	X / Y	Punct sfârşit	X / Y	Lungime segment (** (m)
9	400.527,064 400.684,632	10	400.525,702 400.682,007	2.957
11	400.528,4 400.671,579	12	400.530,884 400.662,278	9.627
13	400.533,975 400.647,416	14	400.536,565 400.635,779	11.922
15	400.537,802 400.628,601	16	400.541,341 400.614,759	14.287
17	400.543,024 400.605,352	18	400.545,304 400.604,794	2.347
19	400.547,664 400.604,019	20	400.552,488 400.604,339	4.835
21	400.563,171 400.605,562	22	400.583,356 400.614,197	21.954
23	400.607,67 400.616,949	24	400.622,831 400.618,406	15.231
25	400.634,912 400.623,603	1	400.637,746 400.626,827	4.293

Punct început	X / Y	Punct sfârşit	X / Y	Lungime segment (** (m)
10	400.525,702 400.682,007	11	400.528,4 400.671,579	10.771
12	400.530,884 400.662,278	13	400.533,975 400.647,416	15.18
14	400.536,565 400.635,779	15	400.537,802 400.628,601	7.284
16	400.541,341 400.614,759	17	400.543,024 400.605,352	9.556
18	400.545,304 400.604,794	19	400.547,664 400.604,019	2.484
20	400.552,488 400.604,339	21	400.563,171 400.605,562	10.753
22	400.583,356 400.614,197	23	400.607,67 400.616,949	24.469
24	400.622,831 400.618,406	25	400.634,912 400.623,603	13.151

** Lungimile segmentelor sunt determinate în planul de proiecţie Stereo 70 şi sunt rotunjite la 1 milimetru.
*** Distanţa dintre puncte este formată din segmente cumulate ce sunt mai mici decât valoarea 1 milimetru.

Neutilizabil în circuitul civil

DATE DESPRE IMOBILUL NR. 1142

Oficiul de Cadastru şi Publicitate Imobiliară GORJ
Biroul de Cadastru şi Publicitate Imobiliară Targu Jiu

A. Partea I. Descrierea imobilului

TEREN Intravilan

Adresa: Loc. Zorlesti, Jud. Gorj

Nr. Crt	Nr cadastral Nr. topografic	Suprafaţa* (mp)	Observaţii / Referinţe
A1		Din acte: 15.400 Masurata: 2.236	Sector cadastral:4 Teren neimprejmuit; DECEDAT/ SUPRAPUNERE REALA INTRE SUPRAFATA DE 15400mp din CM nr. 288/1998 si suprafata de 13583mp, amplasată în T20, P1351 din TP nr. 51434127 si suprafata de 3033mp din CF 36846 Suprafata CF 3033mp, diferenta in ID 874

B. Partea II. Proprietari şi acte

Inscrieri privitoare la dreptul de proprietate şi alte drepturi reale		Referinţe
/		
Act Notarial nr. 40, din 14/07/2011 emis de NP NEACSA NISTORESCU;		
B1	Intabulare, drept de PROPRIETATE, dobandit prin Succesiune, cota actuala 1/36	A1
	1) **MAZURENCU-MARINESCU MARTA**	
B2	Intabulare, drept de PROPRIETATE, dobandit prin Succesiune, cota actuala 1/36	A1
	1) **SAVU E.F. SILVIA**	
B3	Intabulare, drept de PROPRIETATE, dobandit prin Succesiune, cota actuala 1/36	A1
	1) **SPERILĂ CORNELIA**	
Act Notarial nr. 42, din 16/11/2009 emis de NP IOAN-CATALIN ALEXOIU;		
B4	Intabulare, drept de PROPRIETATE, dobandit prin Succesiune, cota actuala 3/12	A1
	1) **SAVU E.F. SILVIA**	
Act Notarial nr. 29, din 11/03/2010 emis de NP SILVIA BADEA;		
B5	Intabulare, drept de PROPRIETATE, dobandit prin Succesiune, cota actuala 1/6	A1
	1) **SĂNDULESCU ION-GHEORGHE**	
B6	Intabulare, drept de PROPRIETATE, dobandit prin Succesiune, cota actuala 1/6	A1
	1) **SĂNDULESCU CONSTANTIN-MARCEL**	
Act Notarial nr. 32, din 10/06/2010 emis de NP CARSTEA-CABA TEREZIA;		
B7	Intabulare, drept de PROPRIETATE, dobandit prin Succesiune, cota actuala 1/3	A1
	1) **STAICU MIHAIL-GHEORGHE**	
Act Notarial nr. 288, din 20/05/1998 emis de NP CEZARINA CIOBANU;		
B8	Intabulare, drept de PROPRIETATE, dobandit prin Succesiune, cota actuala 1/1	A1
	1) **TULPEA MILIA**	
Act Notarial nr. 6022, din 25/08/2022 emis de NP PARAU CLAUDIA RADITA;		
B9	Intabulare, drept de PROPRIETATE, dobandit prin Conventie, cota actuala 1/1	A1
	1) **LENAKAKI CORNELIA-LUIZA**	
Act Notarial nr. 288, din 20/05/1998 emis de NP CEZARINA CIOBANU;		
B10	se noteaza suprapunerea reala intre Certificatul de mostenitor nr 288/ 20.05.1998 proprietar TULPEA MILIA si parcela 1351 provenita din TP TP nr. 51434127/2003, ce a stat la baza emiterii certificatelor de mostenitor nr. 42/2009, 29/2010, 32/2010, 40/2011 si suprafata de 2236mp din 3033mp din CF 36846	A1

C. Partea III. SARCINI .

Inscrieri privind dezmembramintele dreptului de proprietate, drepturi reale de garanţie şi sarcini	Referinţe
NU SUNT	

Actualizat în OCPI

Anexa Nr. 1 La Partea I

Teren

Nr cadastral	Suprafaţa (mp)*	Observaţii / Referinţe
	Din acte: 15.400 Masurata: 2.236	DECEDAT/ SUPRAPUNERE REALA INTRE SUPRAFATA DE 15400mp din CM nr. 288/1998 si suprafata de 13583mp, amplasată în T20, P1351 din TP nr.51434127 si suprafata de 3033mp din CF 36846 Suprafata CF 3033mp, diferenta in ID 874

* Suprafaţa este determinată in planul de proiecţie Stereo 70.

DETALII LINIARE IMOBIL

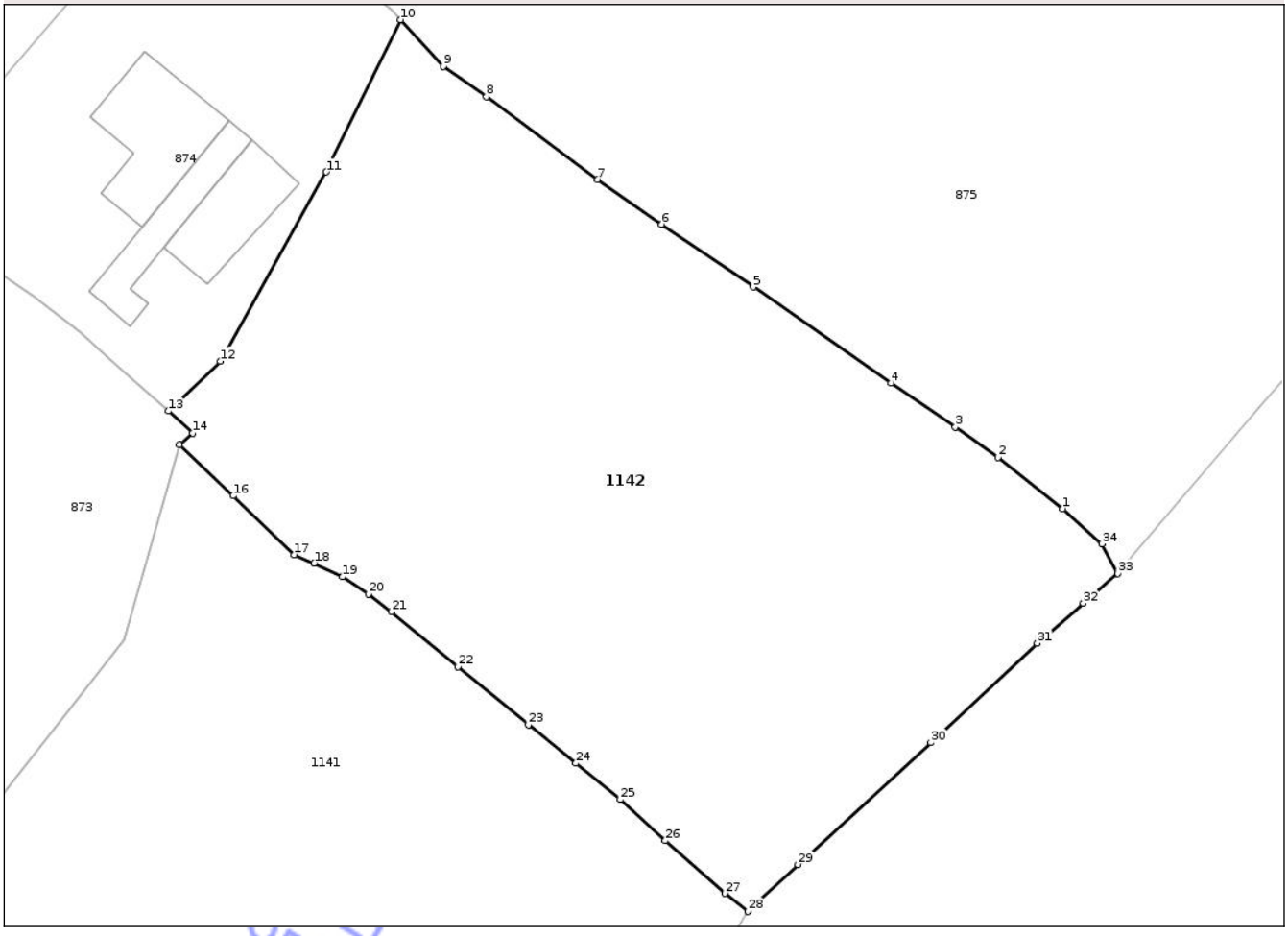

Date referitoare la teren

Crt	Categorie folosință	Intra vilan	Suprafaţa (mp)	Tarla	Parcelă	Nr. topo	Observaţii / Referinţe
1	arabil	DA	2.236	20	1350/2, 1351/2, 1351	-	

Lungime Segmente

1) Valorile lungimilor segmentelor sunt obţinute din proiecţie în plan.

Punct început	X / Y	Punct sfârşit	X / Y	Lungime segment (** (m)
1	400.343,72 400.471,368	2	400.338,859 400.475,196	6.187
3	400.335,66 400.477,474	4	400.330,834 400.480,779	5.849
5	400.320,515 400.487,948	6	400.313,658 400.492,649	8.314
7	400.308,859 400.496,004	8	400.300,505 400.502,19	10.395

Punct început	X / Y	Punct sfârşit	X / Y	Lungime segment (** (m)
2	400.338,859 400.475,196	3	400.335,66 400.477,474	3.927
4	400.330,834 400.480,779	5	400.320,515 400.487,948	12.565
6	400.313,658 400.492,649	7	400.308,859 400.496,004	5.855
8	400.300,505 400.502,19	9	400.297,296 400.504,461	3.931

Document care conține date cu caracter personal, protejat de prevederile Regulamentului (UE) nr. 679/2016 și Legii 190/2018

Punct început	X / Y	Punct sfârşit	X / Y	Lungime segment (** (m)
9	400.297,296 400.504,461	10	400.294,096 400.507,951	4.735
11	400.288,521 400.496,564	12	400.280,575 400.482,404	16.237
13	400.276,672 400.478,663	14	400.278,494 400.477,01	2.46
15	400.277,519 400.476,152	16	400.281,552 400.472,332	5.555
17	400.286,125 400.467,926	18	400.287,611 400.467,292	1.616
19	400.289,75 400.466,255	20	400.291,667 400.464,976	2.305
21	400.293,405 400.463,643	22	400.298,403 400.459,535	6.47
23	400.303,658 400.455,186	24	400.307,224 400.452,315	4.578
25	400.310,552 400.449,587	26	400.313,912 400.446,512	4.555
27	400.318,4 400.442,576	28	400.320,135 400.441,221	2.201
29	400.323,869 400.444,734	30	400.333,81 400.453,866	13.499
31	400.341,8 400.461,272	32	400.345,247 400.464,283	4.577
33	400.347,843 400.466,51	34	400.346,638 400.468,735	2.53

Punct început	X / Y	Punct sfârşit	X / Y	Lungime segment (** (m)
10	400.294,096 400.507,951	11	400.288,521 400.496,564	12.679
12	400.280,575 400.482,404	13	400.276,672 400.478,663	5.406
14	400.278,494 400.477,01	15	400.277,519 400.476,152	1.299
16	400.281,552 400.472,332	17	400.286,125 400.467,926	6.35
18	400.287,611 400.467,292	19	400.289,75 400.466,255	2.377
20	400.291,667 400.464,976	21	400.293,405 400.463,643	2.19
22	400.298,403 400.459,535	23	400.303,658 400.455,186	6.821
24	400.307,224 400.452,315	25	400.310,552 400.449,587	4.303
26	400.313,912 400.446,512	27	400.318,4 400.442,576	5.969
28	400.320,135 400.441,221	29	400.323,869 400.444,734	5.127
30	400.333,81 400.453,866	31	400.341,8 400.461,272	10.894
32	400.345,247 400.464,283	33	400.347,843 400.466,51	3.42
34	400.346,638 400.468,735	1	400.343,72 400.471,368	3.93

** Lungimile segmentelor sunt determinate în planul de proiecţie Stereo 70 şi sunt rotunjite la 1 milimetru.
*** Distanţa dintre puncte este formată din segmente cumulate ce sunt mai mici decât valoarea 1 milimetru.

Neutilizabil în circuitul civil

DATE DESPRE IMOBILUL NR. 881

Oficiul de Cadastru şi Publicitate Imobiliară GORJ
Biroul de Cadastru şi Publicitate Imobiliară Targu Jiu

A. Partea I. Descrierea imobilului

TEREN Necunoscut

Adresa: Loc. Zorlesti, Jud. Gorj

Nr. Crt	Nr cadastral Nr. topografic	Suprafaţa* (mp)	Observaţii / Referinţe
A1		2.000	Sector cadastral:4 Teren neimprejmuit;

B. Partea II. Proprietari şi acte

Inscrieri privitoare la dreptul de proprietate şi alte drepturi reale		Referinţe
/		
Act Administrativ nr. 51434121, din 26/11/2002 emis de COMISIA JUDETEANA GORJ;		
B1	Intabulare, drept de PROPRIETATE, dobandit prin Reconstituire, cota actuala 1/1	A1
	1) **BULEAUCĂ ELENA**	

C. Partea III. SARCINI .

Inscrieri privind dezmembramintele dreptului de proprietate, drepturi reale de garanţie şi sarcini	Referinţe
NU SUNT	

Neutilizabil în circuitul civil

Anexa Nr. 1 La Partea I

Teren

Nr cadastral	Suprafaţa (mp)*	Observaţii / Referinţe
	2.000	

* Suprafaţa este determinată in planul de proiecţie Stereo 70.

DETALII LINIARE IMOBIL

Date referitoare la teren

Crt	Categorie folosință	Intra vilan	Suprafaţa (mp)	Tarla	Parcelă	Nr. topo	Observaţii / Referinţe
1	faneata	DA	220	20	1384/2	-	
2	arabil	DA	1.452	20	1384/2	-	
3	pasune	NU	328	20	1384/2	-	

Lungime Segmente

1) Valorile lungimilor segmentelor sunt obţinute din proiecţie în plan.

Punct început	X / Y	Punct sfârşit	X / Y	Lungime segment (** (m)
1	400.652,711 400.671,376	2	400.651,237 400.677,157	5.966
3	400.648,051 400.688,739	4	400.646,507 400.695,118	6.563
5	400.643,62 400.706,967	6	400.641,893 400.713,392	6.653
7	400.626,147 400.708,021	8	400.617,562 400.705,865	8.852

Punct început	X / Y	Punct sfârşit	X / Y	Lungime segment (** (m)
2	400.651,237 400.677,157	3	400.648,051 400.688,739	12.012
4	400.646,507 400.695,118	5	400.643,62 400.706,967	12.196
6	400.641,893 400.713,392	7	400.626,147 400.708,021	16.637
8	400.617,562 400.705,865	9	400.621,172 400.693,573	12.811

Document care conține date cu caracter personal, protejat de prevederile Regulamentului (UE) nr. 679/2016 și Legii 190/2018

Punct început	X / Y	Punct sfârşit	X / Y	Lungime segment (** (m)
9	400.621,172 400.693,573	10	400.624,422 400.681,246	12.748
11	400.627,518 400.668,48	12	400.630,391 400.658,03	10.838
13	400.632,833 400.646,873	14	400.637,746 400.626,827	20.639
15	400.645,479 400.632,697	16	400.654,405 400.634,574	9.121
17	400.663,41 400.634,608	18	400.659,488 400.644,906	11.02
19	400.659,17 400.646,247	20	400.657,438 400.653,538	7.494
21	400.655,606 400.659,58	1	400.652,711 400.671,376	12.146

Punct început	X / Y	Punct sfârşit	X / Y	Lungime segment (** (m)
10	400.624,422 400.681,246	11	400.627,518 400.668,48	13.136
12	400.630,391 400.658,03	13	400.632,833 400.646,873	11.421
14	400.637,746 400.626,827	15	400.645,479 400.632,697	9.709
16	400.654,405 400.634,574	17	400.663,41 400.634,608	9.005
18	400.659,488 400.644,906	19	400.659,17 400.646,247	1.378
20	400.657,438 400.653,538	21	400.655,606 400.659,58	6.314

**** Lungimile segmentelor sunt determinate în planul de proiecţie Stereo 70 şi sunt rotunjite la 1 milimetru.**
***** Distanţa dintre puncte este formată din segmente cumulate ce sunt mai mici decât valoarea 1 milimetru.**

Neutilizabil în circuit civil

DATE DESPRE IMOBILUL NR. 860

Oficiul de Cadastru şi Publicitate Imobiliară GORJ
Biroul de Cadastru şi Publicitate Imobiliară Targu Jiu

A. Partea I. Descrierea imobilului

TEREN Intravilan

Adresa: Loc. Zorlesti, Jud. Gorj

Nr. Crt	Nr cadastral Nr. topografic	Suprafaţa* (mp)	Observaţii / Referinţe
A1		1.227	Sector cadastral:4 Teren neimprejmuit;

B. Partea II. Proprietari şi acte

Inscrieri privitoare la dreptul de proprietate şi alte drepturi reale		Referinţe
0 / 01/06/2026		
Act Normativ nr. 7, din 13/03/1996 emis de PARLAMENTUL ROMANIEI;		
B1	Intabulare, drept de PROPRIETATE, dobandit prin Lege, cota actuala 1/1	A1
	1) **NEIDENTIFICAT NEIDENTIFICAT**	
/		
Act Administrativ nr. 5350, din 13/07/2026 emis de PRIMARIA PRIGORIA;		
B2	Se noteaza posesia faptica in favoarea lui CÎRLOANȚĂ NICOLETA RALUCA	A1
	1) **CÎRLOANȚĂ NICOLETA RALUCA**	

C. Partea III. SARCINI .

Inscrieri privind dezmembramintele dreptului de proprietate, drepturi reale de garanţie şi sarcini	Referinţe
NU SUNT	

Neutilizabil în circuitul civil

Anexa Nr. 1 La Partea I

Teren

Nr cadastral	Suprafaţa (mp)*	Observaţii / Referinţe
	1.227	

* Suprafaţa este determinată in planul de proiecţie Stereo 70.

DETALII LINIARE IMOBIL

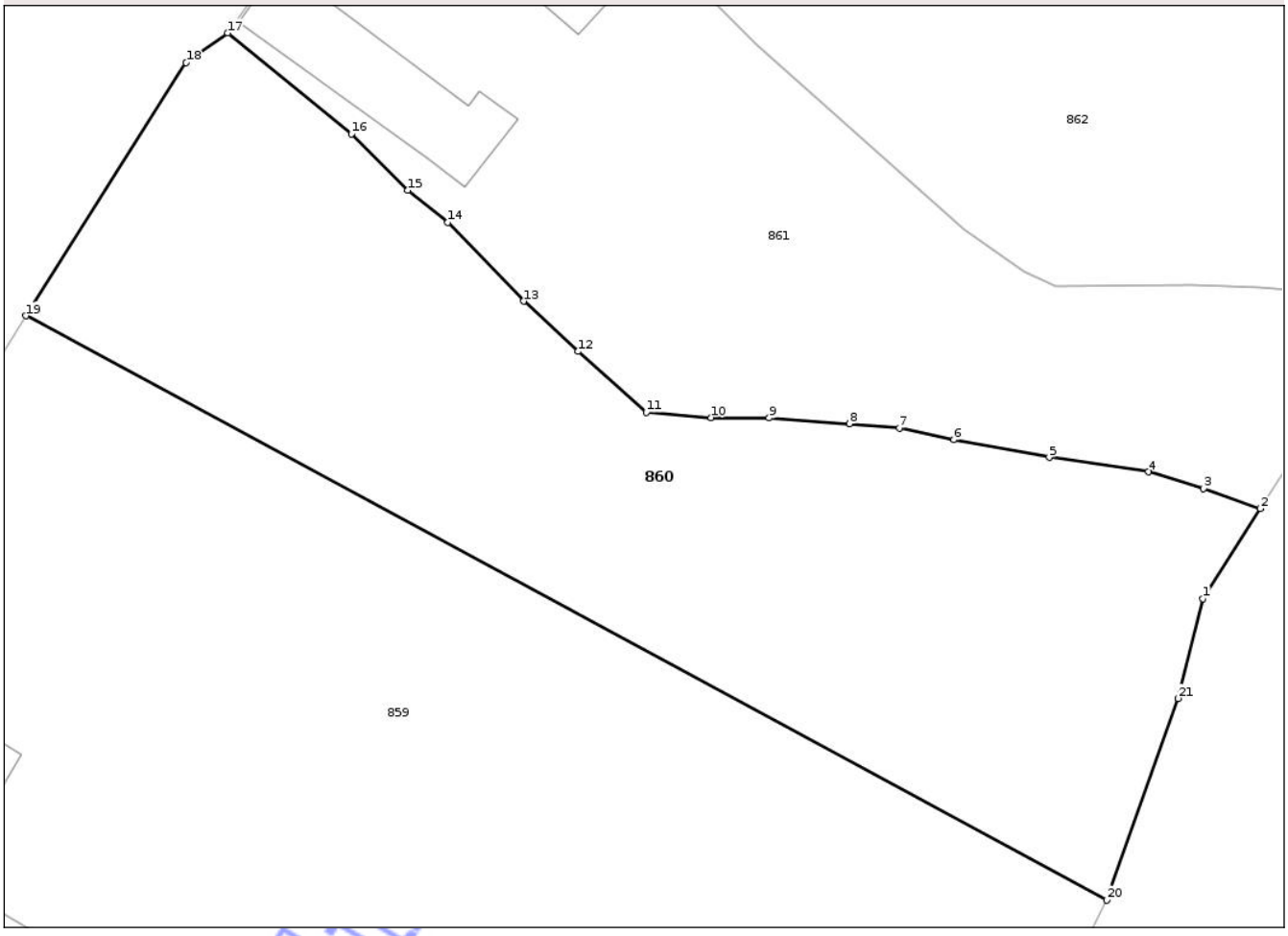

Date referitoare la teren

Crt	Categorie folosință	Intra vilan	Suprafaţa (mp)	Tarla	Parcelă	Nr. topo	Observaţii / Referinţe
1	pasune	DA	168	15	507/1, 508/3	-	
2	arabil	DA	853	15	507/1, 508/3	-	
3	pasune	DA	206	15	507/1, 508/3	-	

Lungime Segmente

1) Valorile lungimilor segmentelor sunt obţinute din proiecţie în plan.

Punct început	X / Y	Punct sfârşit	X / Y	Lungime segment (** (m)
1	400.066,142 400.085,231	2	400.069,461 400.090,463	6.196
3	400.066,16 400.091,624	4	400.062,972 400.092,59	3.331
5	400.057,212 400.093,435	6	400.051,684 400.094,462	5.623
7	400.048,523 400.095,143	8	400.045,615 400.095,383	2.918

Punct început	X / Y	Punct sfârşit	X / Y	Lungime segment (** (m)
2	400.069,461 400.090,463	3	400.066,16 400.091,624	3.499
4	400.062,972 400.092,59	5	400.057,212 400.093,435	5.822
6	400.051,684 400.094,462	7	400.048,523 400.095,143	3.234
8	400.045,615 400.095,383	9	400.040,965 400.095,716	4.662

Document care conține date cu caracter personal, protejat de prevederile Regulamentului (UE) nr. 679/2016 și Legii 190/2018

Punct început	X / Y	Punct sfârşit	X / Y	Lungime segment (** (m)
9	400.040,965 400.095,716	10	400.037,597 400.095,736	3.368
11	400.033,835 400.096,036	12	400.029,86 400.099,573	5.321
13	400.026,704 400.102,478	14	400.022,32 400.107,049	6.334
15	400.019,983 400.108,909	16	400.016,724 400.112,175	4.614
17	400.009,552 400.118,026	18	400.007,125 400.116,312	2.971
19	399.997,83 400.101,636	20	400.060,556 400.067,777	71.281
21	400.064,69 400.079,467	1	400.066,142 400.085,231	5.944

Punct început	X / Y	Punct sfârşit	X / Y	Lungime segment (** (m)
10	400.037,597 400.095,736	11	400.033,835 400.096,036	3.774
12	400.029,86 400.099,573	13	400.026,704 400.102,478	4.289
14	400.022,32 400.107,049	15	400.019,983 400.108,909	2.987
16	400.016,724 400.112,175	17	400.009,552 400.118,026	9.256
18	400.007,125 400.116,312	19	399.997,83 400.101,636	17.372
20	400.060,556 400.067,777	21	400.064,69 400.079,467	12.399

**** Lungimile segmentelor sunt determinate în planul de proiecţie Stereo 70 şi sunt rotunjite la 1 milimetru.**
***** Distanţa dintre puncte este formată din segmente cumulate ce sunt mai mici decât valoarea 1 milimetru.**

Neutilizabil în circuit civil

DATE DESPRE IMOBILUL NR. 872

Oficiul de Cadastru şi Publicitate Imobiliară GORJ
Biroul de Cadastru şi Publicitate Imobiliară Targu Jiu

A. Partea I. Descrierea imobilului

TEREN Intravilan

Adresa: Loc. Zorlesti, Jud. Gorj

Nr. Crt	Nr cadastral Nr. topografic	Suprafaţa* (mp)	Observaţii / Referinţe
A1		3.883	Sector cadastral:4 Teren neimprejmuit;

B. Partea II. Proprietari şi acte

Inscrieri privitoare la dreptul de proprietate şi alte drepturi reale		Referinţe
0 / 01/06/2026		
Act Normativ nr. 7, din 13/03/1996 emis de PARLAMENTUL ROMANIEI;		
B1	Intabulare, drept de PROPRIETATE, dobandit prin Lege, cota actuala 1/1	A1
	1) **NEIDENTIFICAT NEIDENTIFICAT**	
/		
Act Administrativ nr. 5350, din 13/07/2026 emis de PRIMARIA PRIGORIA;		
B2	Se noteaza posesia faptica in favoarea lui BÎZOC LUCREȚIA	A1
	1) **BÎZOC I. LUCREȚIA**	

C. Partea III. SARCINI .

Inscrieri privind dezmembramintele dreptului de proprietate, drepturi reale de garanţie şi sarcini	Referinţe
NU SUNT	

Neutilizabil în circuitul civil

Anexa Nr. 1 La Partea I

Teren

Nr cadastral	Suprafaţa (mp)*	Observaţii / Referinţe
	3.883	

* Suprafaţa este determinată in planul de proiecţie Stereo 70.

DETALII LINIARE IMOBIL

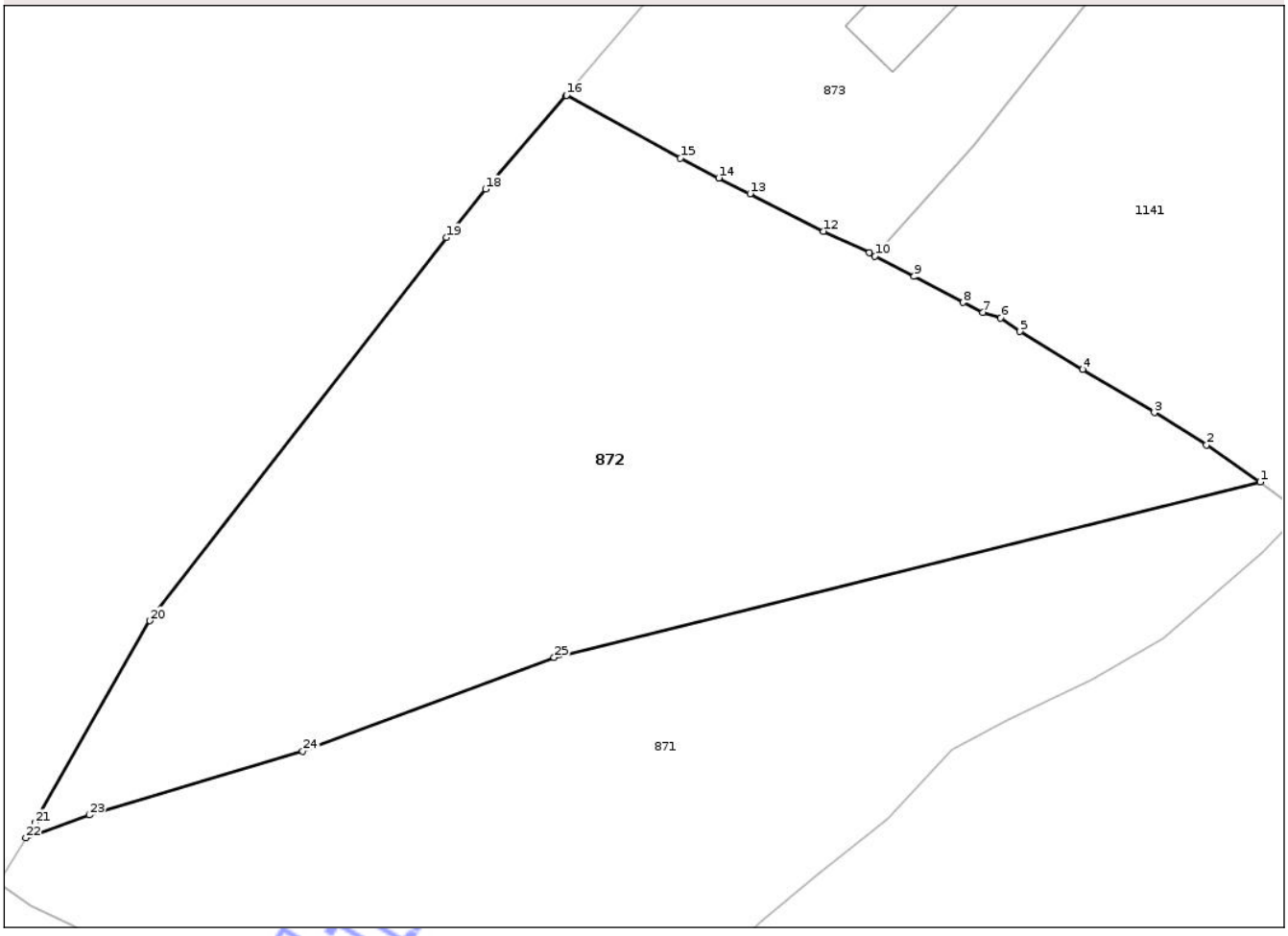

Date referitoare la teren

Crt	Categorie folosință	Intra vilan	Suprafaţa (mp)	Tarla	Parcelă	Nr. topo	Observaţii / Referinţe
1	faneata	DA	3.883	20	1352, 1353	-	

Lungime Segmente

1) Valorile lungimilor segmentelor sunt obţinute din proiecţie în plan.

Punct început	X / Y	Punct sfârşit	X / Y	Lungime segment (** (m)
1	400.290,902 400.411,822	2	400.285,366 400.415,634	6.722
3	400.279,987 400.418,954	4	400.272,6 400.423,392	8.618
5	400.266,154 400.427,31	6	400.264,171 400.428,692	2.417
7	400.262,338 400.429,28	8	400.260,286 400.430,287	2.286
9	400.255,258 400.432,973	10	400.251,225 400.435,072	4.547

Punct început	X / Y	Punct sfârşit	X / Y	Lungime segment (** (m)
2	400.285,366 400.415,634	3	400.279,987 400.418,954	6.321
4	400.272,6 400.423,392	5	400.266,154 400.427,31	7.543
6	400.264,171 400.428,692	7	400.262,338 400.429,28	1.925
8	400.260,286 400.430,287	9	400.255,258 400.432,973	5.7
10	400.251,225 400.435,072	11	400.250,623 400.435,386	0.679

Document care conține date cu caracter personal, protejat de prevederile Regulamentului (UE) nr. 679/2016 și Legii 190/2018

Punct început	X / Y	Punct sfârşit	X / Y	Lungime segment (** (m)
11	400.250,623 400.435,386	12	400.245,939 400.437,61	5.185
13	400.238,356 400.441,481	14	400.235,139 400.443,092	3.598
15	400.231,18 400.445,124	16	400.219,458 400.451,592	13.388
17	400.219,409 400.451,535	18	400.211,121 400.441,945	12.675
19	400.207,104 400.436,962	20	400.176,545 400.397,54	49.879
21	400.164,716 400.376,759	22	400.163,78 400.375,232	1.791
23	400.170,333 400.377,572	24	400.192,296 400.384,121	22.919
25	400.218,183 400.393,774	1	400.290,902 400.411,822	74.925

Punct început	X / Y	Punct sfârşit	X / Y	Lungime segment (** (m)
12	400.245,939 400.437,61	13	400.238,356 400.441,481	8.514
14	400.235,139 400.443,092	15	400.231,18 400.445,124	4.45
16	400.219,458 400.451,592	17	400.219,409 400.451,535	0.075
18	400.211,121 400.441,945	19	400.207,104 400.436,962	6.401
20	400.176,545 400.397,54	21	400.164,716 400.376,759	23.912
22	400.163,78 400.375,232	23	400.170,333 400.377,572	6.958
24	400.192,296 400.384,121	25	400.218,183 400.393,774	27.628

**** Lungimile segmentelor sunt determinate în planul de proiecţie Stereo 70 şi sunt rotunjite la 1 milimetru.**
***** Distanţa dintre puncte este formată din segmente cumulate ce sunt mai mici decât valoarea 1 milimetru.**

Neutilizabil în circuitul civil

DATE DESPRE IMOBILUL NR. 883

Oficiul de Cadastru şi Publicitate Imobiliară GORJ
Biroul de Cadastru şi Publicitate Imobiliară Targu Jiu

A. Partea I. Descrierea imobilului

TEREN Necunoscut

Adresa: Loc. Zorlesti, Jud. Gorj

Nr. Crt	Nr cadastral Nr. topografic	Suprafaţa* (mp)	Observaţii / Referinţe
A1		Din acte: 18.700 Masurata: 11.225	Sector cadastral:4 Teren neimprejmuit; Suprafata act 18700mp, diferenta in Id 885

B. Partea II. Proprietari şi acte

Inscrieri privitoare la dreptul de proprietate şi alte drepturi reale		Referinţe
/		
Act Notarial nr. 40, din 14/07/2011 emis de NP NEACSA NISTORESCU;		
B1	Intabulare, drept de PROPRIETATE, dobandit prin Succesiune, cota actuala 1/36	A1
	1) **MAZURENCU-MARINESCU MARTA**	
B2	Intabulare, drept de PROPRIETATE, dobandit prin Succesiune, cota actuala 1/36	A1
	1) **SAVU E.F. SILVIA**	
B3	Intabulare, drept de PROPRIETATE, dobandit prin Succesiune, cota actuala 1/36	A1
	1) **SPERILĂ CORNELIA**	
Act Notarial nr. 42, din 16/11/2009 emis de NP IOAN-CATALIN ALEXOIU;		
B4	Intabulare, drept de PROPRIETATE, dobandit prin Succesiune, cota actuala 3/12	A1
	1) **SAVU E.F. SILVIA**	
Act Notarial nr. 29, din 11/03/2010 emis de NP SILVIA BADEA;		
B5	Intabulare, drept de PROPRIETATE, dobandit prin Succesiune, cota actuala 1/6	A1
	1) **SĂNDULESCU ION-GHEORGHE**	
B6	Intabulare, drept de PROPRIETATE, dobandit prin Succesiune, cota actuala 1/6	A1
	1) **SĂNDULESCU CONSTANTIN-MARCEL**	
Act Notarial nr. 32, din 10/06/2010 emis de NP CARSTEA-CABA TEREZIA;		
B7	Intabulare, drept de PROPRIETATE, dobandit prin Succesiune, cota actuala 1/3	A1
	1) **STAICU MIHAIL-GHEORGHE**	

C. Partea III. SARCINI .

Inscrieri privind dezmembramintele dreptului de proprietate, drepturi reale de garanţie şi sarcini	Referinţe
NU SUNT	

Neautentizabil în circuitul civil

Anexa Nr. 1 La Partea I

Teren

Nr cadastral	Suprafaţa (mp)*	Observaţii / Referinţe
	Din acte: 18.700 Masurata: 11.225	Suprafata act 18700mp, diferenta in Id 885

* Suprafaţa este determinată in planul de proiecţie Stereo 70.

DETALII LINIARE IMOBIL

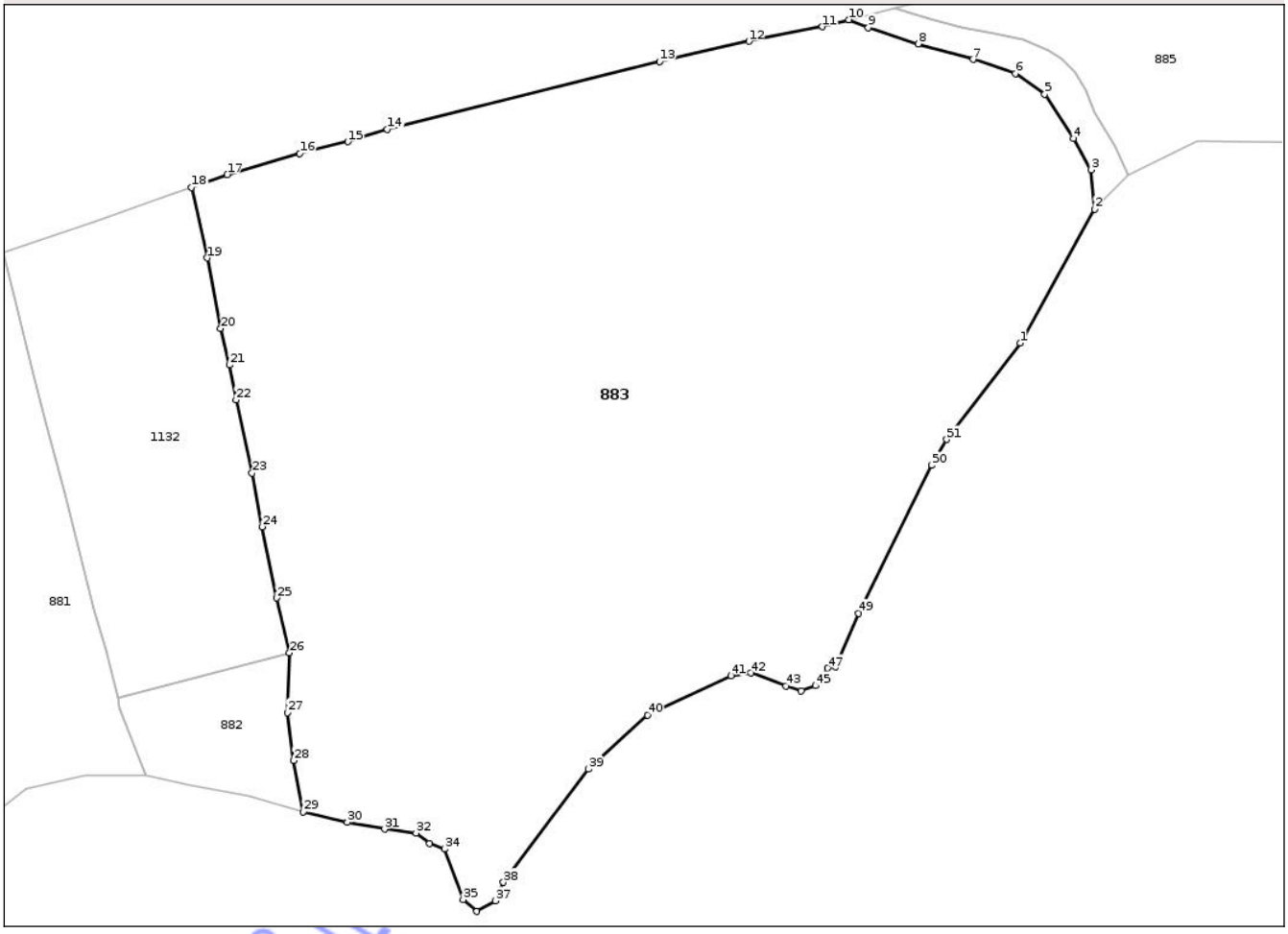

Date referitoare la teren

Crt	Categorie folosinţă	Intra vilan	Suprafaţa (mp)	Tarla	Parcelă	Nr. topo	Observaţii / Referinţe
1	arabil	DA	8.200	20	1384/5	-	
2	pasune	NU	3.025	20	1384/5	-	

Lungime Segmente

1) Valorile lungimilor segmentelor sunt obţinute din proiecţie în plan.

Punct început	X / Y	Punct sfârşit	X / Y	Lungime segment
1	400.795,396 400.699,805	2	400.806,616 400.719,997	23.1
4	400.803,399 400.730,681	5	400.799,086 400.737,308	7.907
7	400.788,289 400.742,576	8	400.780,038 400.744,918	8.577
10	400.769,544 400.748,545	11	400.765,553 400.747,503	4.125

Punct început	X / Y	Punct sfârşit	X / Y	Lungime segment
2	400.806,616 400.719,997	3	400.806,076 400.725,924	5.952
5	400.799,086 400.737,308	6	400.794,653 400.740,427	5.42
8	400.780,038 400.744,918	9	400.772,488 400.747,343	7.93
11	400.765,553 400.747,503	12	400.754,447 400.745,29	11.324

Punct început	X / Y	Punct sfârşit	X / Y	Lungime segment
3	400.806,076 400.725,924	4	400.803,399 400.730,681	5.459
6	400.794,653 400.740,427	7	400.788,289 400.742,576	6.717
9	400.772,488 400.747,343	10	400.769,544 400.748,545	3.18
12	400.754,447 400.745,29	13	400.740,947 400.742,277	13.832

Document care conține date cu caracter personal, protejat de prevederile Regulamentului (UE) nr. 679/2016 și Legii 190/2018

Punct început	X / Y	Punct sfârşit	X / Y	Lungime segment
13	400.740,947 400.742,277	14	400.699,881 400.732,03	42.325
16	400.686,674 400.728,365	17	400.675,751 400.725,203	11.371
19	400.672,722 400.712,644	20	400.674,715 400.702,007	10.822
22	400.677,05 400.691,252	23	400.679,48 400.680,211	11.305
25	400.683,187 400.661,382	26	400.685,119 400.653,13	8.475
28	400.685,741 400.636,894	29	400.687,172 400.629,163	7.862
31	400.699,473 400.626,557	32	400.704,223 400.625,967	4.787
34	400.708,51 400.623,569	35	400.711,312 400.615,92	8.146
37	400.716,214 400.615,737	38	400.717,409 400.618,517	3.026
40	400.739,17 400.643,719	41	400.751,772 400.649,668	13.936
43	400.760,024 400.648,108	44	400.762,35 400.647,423	2.425
46	400.765,521 400.649,285	47	400.766,359 400.650,806	1.737
49	400.770,988 400.659,095	50	400.782,057 400.681,4	24.901

Punct început	X / Y	Punct sfârşit	X / Y	Lungime segment
14	400.699,881 400.732,03	15	400.693,944 400.730,17	6.222
17	400.675,751 400.725,203	18	400.670,347 400.723,308	5.727
20	400.674,715 400.702,007	21	400.676,033 400.696,509	5.654
23	400.679,48 400.680,211	24	400.680,953 400.672,138	8.206
26	400.685,119 400.653,13	27	400.684,783 400.644,118	9.018
29	400.687,172 400.629,163	30	400.693,851 400.627,562	6.868
32	400.704,223 400.625,967	33	400.706,264 400.624,392	2.578
35	400.711,312 400.615,92	36	400.713,386 400.614,162	2.719
38	400.717,409 400.618,517	39	400.730,203 400.635,581	21.328
41	400.751,772 400.649,668	42	400.754,736 400.650,079	2.992
44	400.762,35 400.647,423	45	400.764,525 400.648,173	2.301
47	400.766,359 400.650,806	48	400.767,519 400.651,025	1.18
50	400.782,057 400.681,4	51	400.784,305 400.685,284	4.488

Punct început	X / Y	Punct sfârşit	X / Y	Lungime segment
15	400.693,944 400.730,17	16	400.686,674 400.728,365	7.491
18	400.670,347 400.723,308	19	400.672,722 400.712,644	10.925
21	400.676,033 400.696,509	22	400.677,05 400.691,252	5.354
24	400.680,953 400.672,138	25	400.683,187 400.661,382	10.986
27	400.684,783 400.644,118	28	400.685,741 400.636,894	7.287
30	400.693,851 400.627,562	31	400.699,473 400.626,557	5.711
33	400.706,264 400.624,392	34	400.708,51 400.623,569	2.392
36	400.713,386 400.614,162	37	400.716,214 400.615,737	3.237
39	400.730,203 400.635,581	40	400.739,17 400.643,719	12.109
42	400.754,736 400.650,079	43	400.760,024 400.648,108	5.643
45	400.764,525 400.648,173	46	400.765,521 400.649,285	1.493
48	400.767,519 400.651,025	49	400.770,988 400.659,095	8.784
51	400.784,305 400.685,284	1	400.795,396 400.699,805	18.272

**** Lungimile segmentelor sunt determinate în planul de proiecţie Stereo 70 şi sunt rotunjite la 1 milimetru.**
***** Distanţa dintre puncte este formată din segmente cumulate ce sunt mai mici decât valoarea 1 milimetru.**

Neutilizabil în circuitul civil