DATE DESPRE IMOBILUL NR. 931

Oficiul de Cadastru şi Publicitate Imobiliară GORJ
Biroul de Cadastru şi Publicitate Imobiliară Targu Jiu

A. Partea I. Descrierea imobilului

TEREN Intravilan

Adresa: Loc. Prigoria, Jud. Gorj

Nr. Crt	Nr cadastral Nr. topografic	Suprafaţa* (mp)	Observaţii / Referinţe
A1		909	Sector cadastral:16 Teren neimprejmuit;

B. Partea II. Proprietari şi acte

Inscrieri privitoare la dreptul de proprietate şi alte drepturi reale		Referinţe
0 / 05/06/2026		
Act Administrativ nr. 5350, din 13/07/2026 emis de PRIMARIA PRIGORIA;		
B1	Inscrierea posesiei, drept de PROPRIETATE, dobandit prin Lege, cota actuala 1/1	A1
	1) **NEIDENTIFICAT NEIDENTIFICAT**	
/		
Act Normativ nr. 7, din 13/03/1996 emis de PARLAMENTUL ROMANIEI;		
B2	Se noteaza mentiunea de proprietar neidentificat	A1

C. Partea III. SARCINI .

Inscrieri privind dezmembramintele dreptului de proprietate, drepturi reale de garanţie şi sarcini	Referinţe
NU SUNT	

Neutilizabil în circuitul civil

Anexa Nr. 1 La Partea I

Teren

Nr cadastral	Suprafaţa (mp)*	Observaţii / Referinţe
	909	

* Suprafaţa este determinată in planul de proiecţie Stereo 70.

DETALII LINIARE IMOBIL

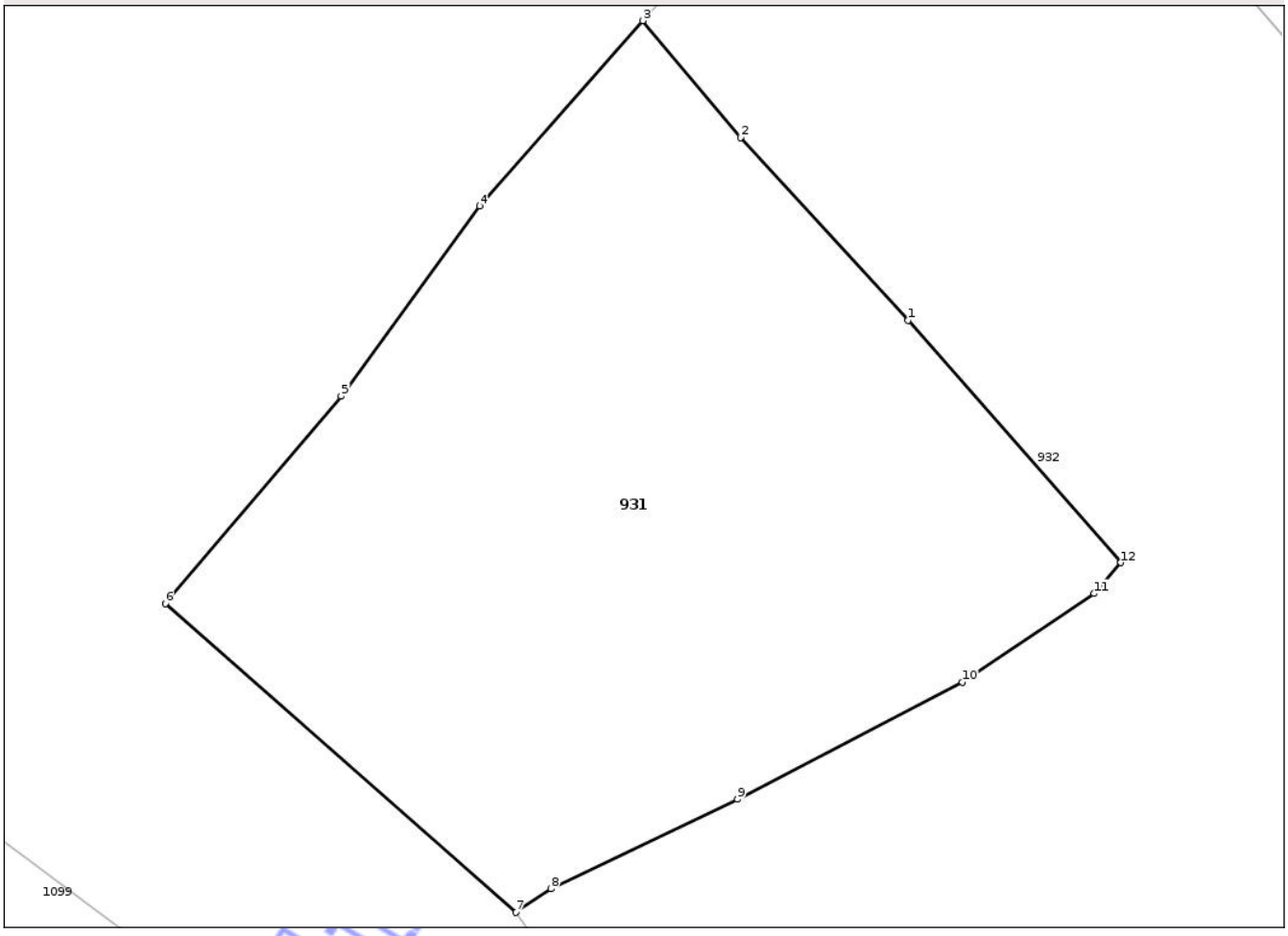

Date referitoare la teren

Crt	Categorie folosință	Intra vilan	Suprafaţa (mp)	Tarla	Parcelă	Nr. topo	Observaţii / Referinţe
1	pasune	DA	909	1	16,..., 22	-	

Lungime Segmente
1) Valorile lungimilor segmentelor sunt obţinute din proiecţie în plan.

Punct început	X / Y	Punct sfârşit	X / Y	Lungime segment (** (m)
1	397.363,968 398.332,622	2	397.356,287 398.340,999	11.365
2	397.356,287 398.340,999	3	397.351,806 398.346,348	6.978
3	397.351,806 398.346,348	4	397.344,324 398.337,854	11.319
4	397.344,324 398.337,854	5	397.337,96 398.329,139	10.791
5	397.337,96 398.329,139	6	397.329,895 398.319,634	12.466

Document care conține date cu caracter personal, protejat de prevederile Regulamentului (UE) nr. 679/2016 și Legii 190/2018

Punct început	X / Y	Punct sfârşit	X / Y	Lungime segment (** (m)
6	397.329,895 398.319,634	7	397.345,987 398.305,49	21.424
7	397.345,987 398.305,49	8	397.347,584 398.306,575	1.931
8	397.347,584 398.306,575	9	397.356,142 398.310,676	9.49
9	397.356,142 398.310,676	10	397.366,457 398.316,037	11.625
10	397.366,457 398.316,037	11	397.372,507 398.320,103	7.289
11	397.372,507 398.320,103	12	397.373,736 398.321,517	1.873
12	397.373,736 398.321,517	1	397.363,968 398.332,622	14.79

** Lungimile segmentelor sunt determinate în planul de proiecţie Stereo 70 şi sunt rotunjite la 1 milimetru.
*** Distanţa dintre puncte este formată din segmente cumulate ce sunt mai mici decât valoarea 1 milimetru.

Neutilizabil în circuitul civil

DATE DESPRE IMOBILUL NR. 932

Oficiul de Cadastru şi Publicitate Imobiliară GORJ
Biroul de Cadastru şi Publicitate Imobiliară Targu Jiu

A. Partea I. Descrierea imobilului

TEREN Necunoscut

Adresa: Loc. Prigoria, Jud. Gorj

Nr. Crt	Nr cadastral Nr. topografic	Suprafaţa* (mp)	Observaţii / Referinţe
A1		3.579	Sector cadastral:16 Teren neimprejmuit;

B. Partea II. Proprietari şi acte

Inscrieri privitoare la dreptul de proprietate şi alte drepturi reale		Referinţe
0 / 01/06/2026		
Act Normativ nr. 7, din 13/03/1996 emis de PARLAMENTUL ROMANIEI;		
B1	Intabulare, drept de PROPRIETATE, dobandit prin Lege, cota actuala 1/1	A1
	1) **NEIDENTIFICAT NEIDENTIFICAT**	
/		
Act Administrativ nr. 5350, din 13/07/2026 emis de PRIMARIA PRIGORIA;		
B2	Se noteaza posesia faptica in favoarea lui BUGIULOACĂ ALEXANDRA-DAIANA	A1
	1) **BUGIULOACĂ ALEXANDRA-DAIANA**	

C. Partea III. SARCINI .

Inscrieri privind dezmembramintele dreptului de proprietate, drepturi reale de garanţie şi sarcini	Referinţe
NU SUNT	

Neutilizabil în circuitul civil

Anexa Nr. 1 La Partea I

Teren

Nr cadastral	Suprafaţa (mp)*	Observaţii / Referinţe
	3.579	

* Suprafaţa este determinată in planul de proiecţie Stereo 70.

DETALII LINIARE IMOBIL

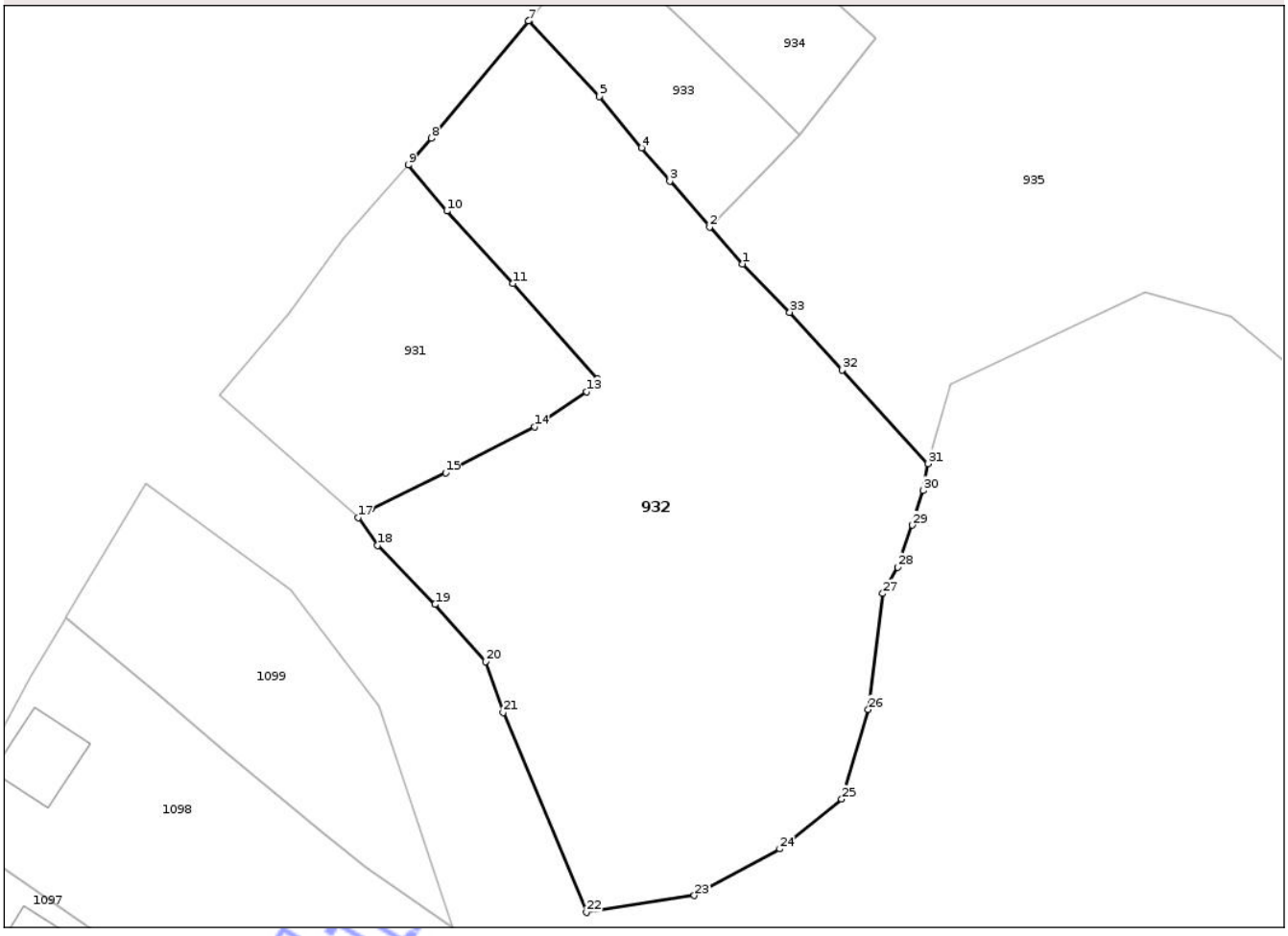

Date referitoare la teren

Crt	Categorie folosință	Intra vilan	Suprafaţa (mp)	Tarla	Parcelă	Nr. topo	Observaţii / Referinţe
1	faneata	DA	740	32	3429/2, 3431,..., 3434	-	
2	arabil	DA	1.772	32	3429/2, 3431,..., 3434	-	
3	faneata	DA	446	32	3429/2, 3431,..., 3434	-	
4	faneata	NU	621	32	3429/2, 3431,..., 3434	-	

Lungime Segmente

1) Valorile lungimilor segmentelor sunt obţinute din proiecţie în plan.

Punct început	X / Y	Punct sfârşit	X / Y	Lungime segment (** (m)

Punct început	X / Y	Punct sfârşit	X / Y	Lungime segment (** (m)

Neoficial

Punct început	X / Y	Punct sfârşit	X / Y	Lungime segment (** (m)
1	397.390,589 398.334,89	2	397.386,765 398.339,166	5.736
3	397.382,149 398.344,496	4	397.378,899 398.348,336	5.031
5	397.373,974 398.354,263	6	397.365,815 398.363,052	11.992
7	397.365,776 398.363,004	8	397.354,513 398.349,42	17.646
9	397.351,806 398.346,348	10	397.356,287 398.340,998	6.979
11	397.363,968 398.332,622	12	397.373,736 398.321,517	14.79
13	397.372,507 398.320,103	14	397.366,457 398.316,037	7.289
15	397.356,142 398.310,676	16	397.347,584 398.306,575	9.49
17	397.345,987 398.305,49	18	397.348,243 398.302,255	3.944
19	397.354,93 398.295,445	20	397.360,771 398.288,817	8.834
21	397.362,833 398.282,926	22	397.372,497 398.259,774	25.088
23	397.385,009 398.261,718	24	397.394,909 398.267,122	11.279
25	397.402,076 398.272,891	26	397.405,174 398.283,275	10.836
27	397.406,842 398.296,701	28	397.408,557 398.299,759	3.506
29	397.410,265 398.304,623	30	397.411,559 398.308,611	4.193
31	397.412,122 398.311,735	32	397.402,141 398.322,583	14.741
33	397.396,075 398.329,284	1	397.390,589 398.334,89	7.844

Punct început	X / Y	Punct sfârşit	X / Y	Lungime segment (** (m)
2	397.386,765 398.339,166	3	397.382,149 398.344,496	7.051
4	397.378,899 398.348,336	5	397.373,974 398.354,263	7.706
6	397.365,815 398.363,052	7	397.365,776 398.363,004	0.062
8	397.354,513 398.349,42	9	397.351,806 398.346,348	4.095
10	397.356,287 398.340,998	11	397.363,968 398.332,622	11.365
12	397.373,736 398.321,517	13	397.372,507 398.320,103	1.873
14	397.366,457 398.316,037	15	397.356,142 398.310,676	11.625
16	397.347,584 398.306,575	17	397.345,987 398.305,49	1.931
18	397.348,243 398.302,255	19	397.354,93 398.295,445	9.544
20	397.360,771 398.288,817	21	397.362,833 398.282,926	6.241
22	397.372,497 398.259,774	23	397.385,009 398.261,718	12.662
24	397.394,909 398.267,122	25	397.402,076 398.272,891	9.2
26	397.405,174 398.283,275	27	397.406,842 398.296,701	13.529
28	397.408,557 398.299,759	29	397.410,265 398.304,623	5.155
30	397.411,559 398.308,611	31	397.412,122 398.311,735	3.174
32	397.402,141 398.322,583	33	397.396,075 398.329,284	9.039

** Lungimile segmentelor sunt determinate în planul de proiecţie Stereo 70 şi sunt rotunjite la 1 milimetru.
*** Distanţa dintre puncte este formată din segmente cumulate ce sunt mai mici decât valoarea 1 milimetru.

Neutilizabil în circuitul civil

DATE DESPRE IMOBILUL NR. 934

Oficiul de Cadastru şi Publicitate Imobiliară GORJ
Biroul de Cadastru şi Publicitate Imobiliară Targu Jiu

A. Partea I. Descrierea imobilului

TEREN Intravilan

Adresa: Loc. Prigoria, Jud. Gorj

Nr. Crt	Nr cadastral Nr. topografic	Suprafaţa* (mp)	Observaţii / Referinţe
A1		455	Sector cadastral:16 Teren neimprejmuit;

B. Partea II. Proprietari şi acte

Inscrieri privitoare la dreptul de proprietate şi alte drepturi reale		Referinţe
0 / 01/06/2026		
Act Normativ nr. 7, din 13/03/1996 emis de PARLAMENTUL ROMANIEI;		
B1	Intabulare, drept de PROPRIETATE, dobandit prin Lege, cota actuala 1/1	A1
	1) **NEIDENTIFICAT NEIDENTIFICAT**	
/		
Act Administrativ nr. 5350, din 13/07/2026 emis de PRIMARIA PRIGORIA;		
B2	Se noteaza posesia faptica in favoarea lui DOLAN EMILIAN	A1
	1) **DOLAN EMILIAN**	

C. Partea III. SARCINI .

Inscrieri privind dezmembramintele dreptului de proprietate, drepturi reale de garanţie şi sarcini	Referinţe
NU SUNT	

Neutilizabil în circuitul civil

Anexa Nr. 1 La Partea I

Teren

Nr cadastral	Suprafaţa (mp)*	Observaţii / Referinţe
	455	

* Suprafaţa este determinată in planul de proiecţie Stereo 70.

DETALII LINIARE IMOBIL

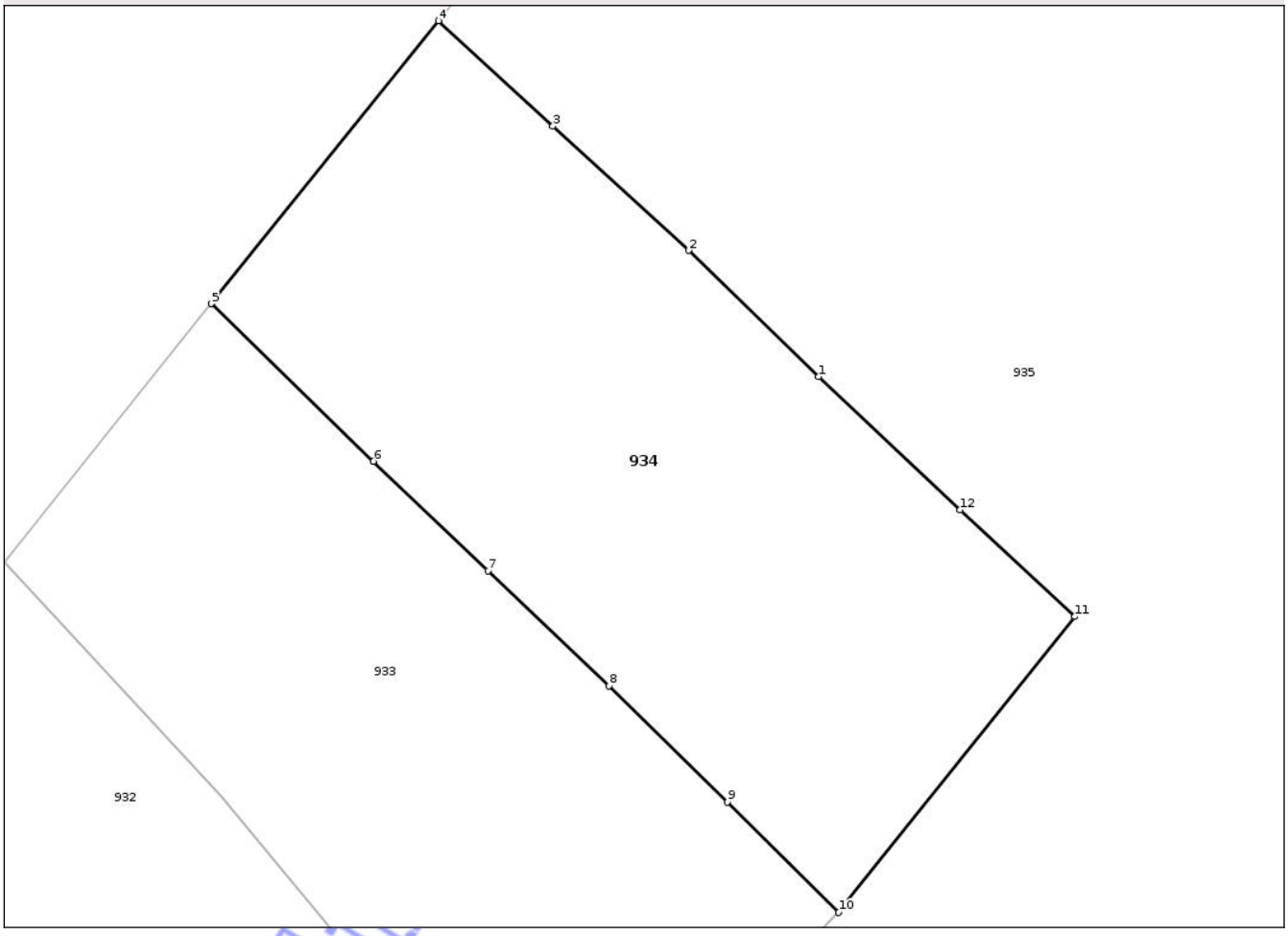

Date referitoare la teren

Crt	Categorie folosință	Intra vilan	Suprafaţa (mp)	Tarla	Parcelă	Nr. topo	Observaţii / Referinţe
1	arabil	DA	455	32	3427	-	

Lungime Segmente
1) Valorile lungimilor segmentelor sunt obţinute din proiecţie în plan.

Punct început	X / Y	Punct sfârşit	X / Y	Lungime segment (** (m)
1	397.396,43 398.369,999	2	397.391,549 398.374,744	6.807
2	397.391,549 398.374,744	3	397.386,442 398.379,409	6.917
3	397.386,442 398.379,409	4	397.382,145 398.383,369	5.843
4	397.382,145 398.383,369	5	397.373,606 398.372,745	13.63
5	397.373,606 398.372,745	6	397.379,701 398.366,831	8.493

Document care conține date cu caracter personal, protejat de prevederile Regulamentului (UE) nr. 679/2016 și Legii 190/2018

Punct început	X / Y	Punct sfârşit	X / Y	Lungime segment (** (m)
6	397.379,701 398.366,831	7	397.384,003 398.362,72	5.95
7	397.384,003 398.362,72	8	397.388,553 398.358,397	6.276
8	397.388,553 398.358,397	9	397.393,01 398.354,038	6.234
9	397.393,01 398.354,038	10	397.397,191 398.349,89	5.89
10	397.397,191 398.349,89	11	397.406,061 398.360,996	14.213
11	397.406,061 398.360,996	12	397.401,752 398.365,001	5.883
12	397.401,752 398.365,001	1	397.396,43 398.369,999	7.301

** Lungimile segmentelor sunt determinate în planul de proiecţie Stereo 70 şi sunt rotunjite la 1 milimetru.
*** Distanţa dintre puncte este formată din segmente cumulate ce sunt mai mici decât valoarea 1 milimetru.

Neutilizabil în circuitul civil

DATE DESPRE IMOBILUL NR. 935

Oficiul de Cadastru şi Publicitate Imobiliară GORJ
Biroul de Cadastru şi Publicitate Imobiliară Targu Jiu

A. Partea I. Descrierea imobilului

TEREN Necunoscut

Adresa: Loc. Prigoria, Jud. Gorj

Nr. Crt	Nr cadastral Nr. topografic	Suprafaţa* (mp)	Observaţii / Referinţe
A1		Din acte: 20.689 Masurata: 20.688	Sector cadastral:16 Teren neimprejmuit;

B. Partea II. Proprietari şi acte

Inscrieri privitoare la dreptul de proprietate şi alte drepturi reale		Referinţe
0 / 05/06/2026		
Act Administrativ nr. 5350, din 13/07/2026 emis de PRIMARIA PRIGORIA;		
B1	Inscrierea posesiei, drept de PROPRIETATE, dobandit prin Lege, cota actuala 1/1	A1
	1) **NEIDENTIFICAT NEIDENTIFICAT**	
/		
Act Normativ nr. 7, din 13/03/1996 emis de PARLAMENTUL ROMANIEI;		
B2	Se noteaza mentiunea de proprietar neidentificat	A1

C. Partea III. SARCINI .

Inscrieri privind dezmembramintele dreptului de proprietate, drepturi reale de garanţie şi sarcini	Referinţe
NU SUNT	

Neutilizabil în circuitul civil

Anexa Nr. 1 La Partea I

Teren

Nr cadastral	Suprafaţa (mp)*	Observaţii / Referinţe
	Din acte: 20.689 Masurata: 20.688	

* Suprafaţa este determinată in planul de proiecţie Stereo 70.

DETALII LINIARE IMOBIL

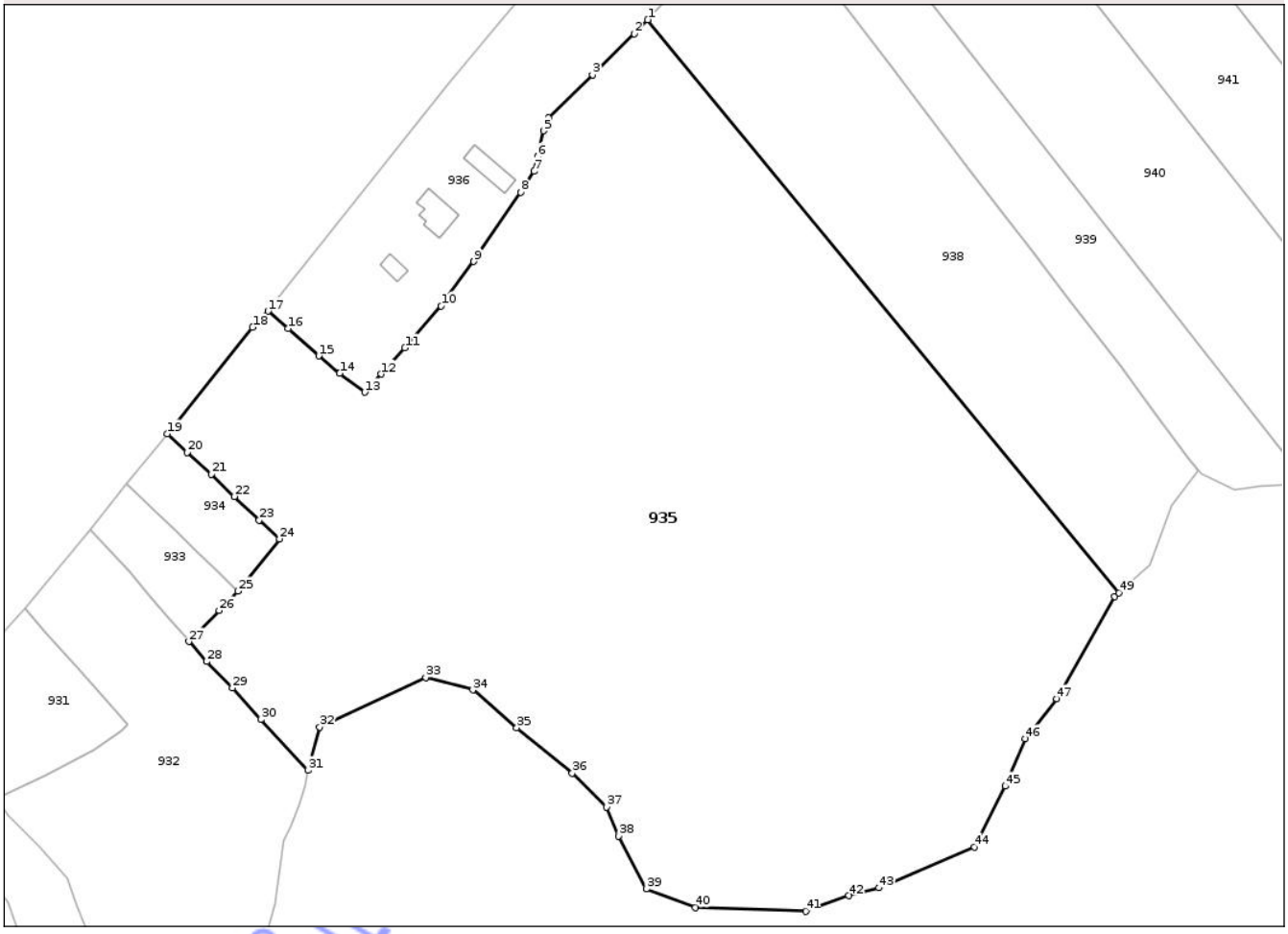

Date referitoare la teren

Crt	Categorie folosinţă	Intra vilan	Suprafaţa (mp)	Tarla	Parcelă	Nr. topo	Observaţii / Referinţe
1	arabil	DA	7.962	32	3409/1, 3411, ..., 3416, 3417/2, 3418, 3424, ..., 3426	-	
2	arabil	NU	12.727	32	3409/1, 3411, ..., 3416, 3417/2, 3418, 3424, ..., 3426	-	

Document care conține date cu caracter personal, protejat de prevederile Regulamentului (UE) nr. 679/2016 și Legii 190/2018

Lungime Segmente

1) Valorile lungimilor segmentelor sunt obţinute din proiecţie în plan.

Punct început	X / Y	Punct sfârşit	X / Y	Lungime segment
1	397.484,521 398.471,453	2	397.481,672 398.468,445	4.143
4	397.463,454 398.450,588	5	397.462,354 398.447,814	2.984
7	397.460,309 398.439,18	8	397.457,454 398.434,775	5.249
10	397.440,519 398.410,55	11	397.432,806 398.401,654	11.774
13	397.424,234 398.392,186	14	397.418,882 398.396,211	6.697
16	397.407,881 398.405,765	17	397.403,678 398.409,466	5.6
19	397.382,145 398.383,369	20	397.386,442 398.379,409	5.843
22	397.396,43 398.369,999	23	397.401,752 398.365,001	7.301
25	397.397,191 398.349,89	26	397.393,226 398.345,772	5.717
28	397.390,589 398.334,89	29	397.396,075 398.329,284	7.844
31	397.412,122 398.311,735	32	397.414,652 398.320,977	9.582
34	397.447,277 398.328,856	35	397.456,606 398.320,827	12.308
37	397.475,782 398.303,938	38	397.478,264 398.297,787	6.633
40	397.494,682 398.282,596	41	397.518,162 398.281,756	23.495
43	397.533,763 398.286,743	44	397.554,1 398.295,465	22.128
46	397.564,966 398.318,507	47	397.571,698 398.326,924	10.778
49	397.584,933 398.349,537	1	397.484,521 398.471,453	157.943

Punct început	X / Y	Punct sfârşit	X / Y	Lungime segment
2	397.481,672 398.468,445	3	397.472,785 398.459,756	12.429
5	397.462,354 398.447,814	6	397.461,075 398.442,299	5.661
8	397.457,454 398.434,775	9	397.447,496 398.419,997	17.82
11	397.432,806 398.401,654	12	397.427,751 398.396,065	7.536
14	397.418,882 398.396,211	15	397.414,448 398.399,936	5.791
17	397.403,678 398.409,466	18	397.400,34 398.406,006	4.808
20	397.386,442 398.379,409	21	397.391,549 398.374,744	6.917
23	397.401,752 398.365,001	24	397.406,061 398.360,996	5.883
26	397.393,226 398.345,772	27	397.386,765 398.339,166	9.24
29	397.396,075 398.329,284	30	397.402,141 398.322,583	9.039
32	397.414,652 398.320,977	33	397.437,258 398.331,532	24.949
35	397.456,606 398.320,827	36	397.468,44 398.311,157	15.282
38	397.478,264 398.297,787	39	397.484,227 398.286,49	12.774
41	397.518,162 398.281,756	42	397.527,359 398.285,081	9.78
44	397.554,1 398.295,465	45	397.560,7 398.308,371	14.496
47	397.571,698 398.326,924	48	397.584,028 398.348,728	25.049

Punct început	X / Y	Punct sfârşit	X / Y	Lungime segment
3	397.472,785 398.459,756	4	397.463,454 398.450,588	13.081
6	397.461,075 398.442,299	7	397.460,309 398.439,18	3.212
9	397.447,496 398.419,997	10	397.440,519 398.410,55	11.744
12	397.427,751 398.396,065	13	397.424,234 398.392,186	5.236
15	397.414,448 398.399,936	16	397.407,881 398.405,765	8.781
18	397.400,34 398.406,006	19	397.382,145 398.383,369	29.043
21	397.391,549 398.374,744	22	397.396,43 398.369,999	6.807
24	397.406,061 398.360,996	25	397.397,191 398.349,89	14.213
27	397.386,765 398.339,166	28	397.390,589 398.334,89	5.736
30	397.402,141 398.322,583	31	397.412,122 398.311,735	14.741
33	397.437,258 398.331,532	34	397.447,277 398.328,856	10.37
36	397.468,44 398.311,157	37	397.475,782 398.303,938	10.297
39	397.484,227 398.286,49	40	397.494,682 398.282,596	11.157
42	397.527,359 398.285,081	43	397.533,763 398.286,743	6.616
45	397.560,7 398.308,371	46	397.564,966 398.318,507	10.997
48	397.584,028 398.348,728	49	397.584,933 398.349,537	1.214

** Lungimile segmentelor sunt determinate în planul de proiecţie Stereo 70 şi sunt rotunjite la 1 milimetru.

*** Distanţa dintre puncte este formată din segmente cumulate ce sunt mai mici decât valoarea 1 milimetru.

Neutilizabil în procesul civil

DATE DESPRE IMOBILUL NR. 937

Oficiul de Cadastru şi Publicitate Imobiliară GORJ
Biroul de Cadastru şi Publicitate Imobiliară Targu Jiu

A. Partea I. Descrierea imobilului

TEREN Intravilan

Adresa: Loc. Prigoria, Jud. Gorj

Nr. Crt	Nr cadastral Nr. topografic	Suprafaţa* (mp)	Observaţii / Referinţe
A1		248	Sector cadastral:16 Teren neimprejmuit;

B. Partea II. Proprietari şi acte

Inscrieri privitoare la dreptul de proprietate şi alte drepturi reale		Referinţe
0 / 01/06/2026		
Act Normativ nr. 7, din 13/03/1996 emis de PARLAMENTUL ROMANIEI;		
B1	Intabulare, drept de PROPRIETATE, dobandit prin Lege, cota actuala 1/1	A1
	1) **NEIDENTIFICAT NEIDENTIFICAT**	
/		
Act Administrativ nr. 5350, din 13/07/2026 emis de PRIMARIA PRIGORIA;		
B2	Se noteaza posesia faptica in favoarea lui ROȘU MARINEL	A1
	1) **ROȘU MARINEL**	

C. Partea III. SARCINI .

Inscrieri privind dezmembramintele dreptului de proprietate, drepturi reale de garanţie şi sarcini	Referinţe
NU SUNT	

Neutilizabil în circuitul civil

Anexa Nr. 1 La Partea I

Teren

Nr cadastral	Suprafaţa (mp)*	Observaţii / Referinţe
	248	

* Suprafaţa este determinată in planul de proiecţie Stereo 70.

DETALII LINIARE IMOBIL

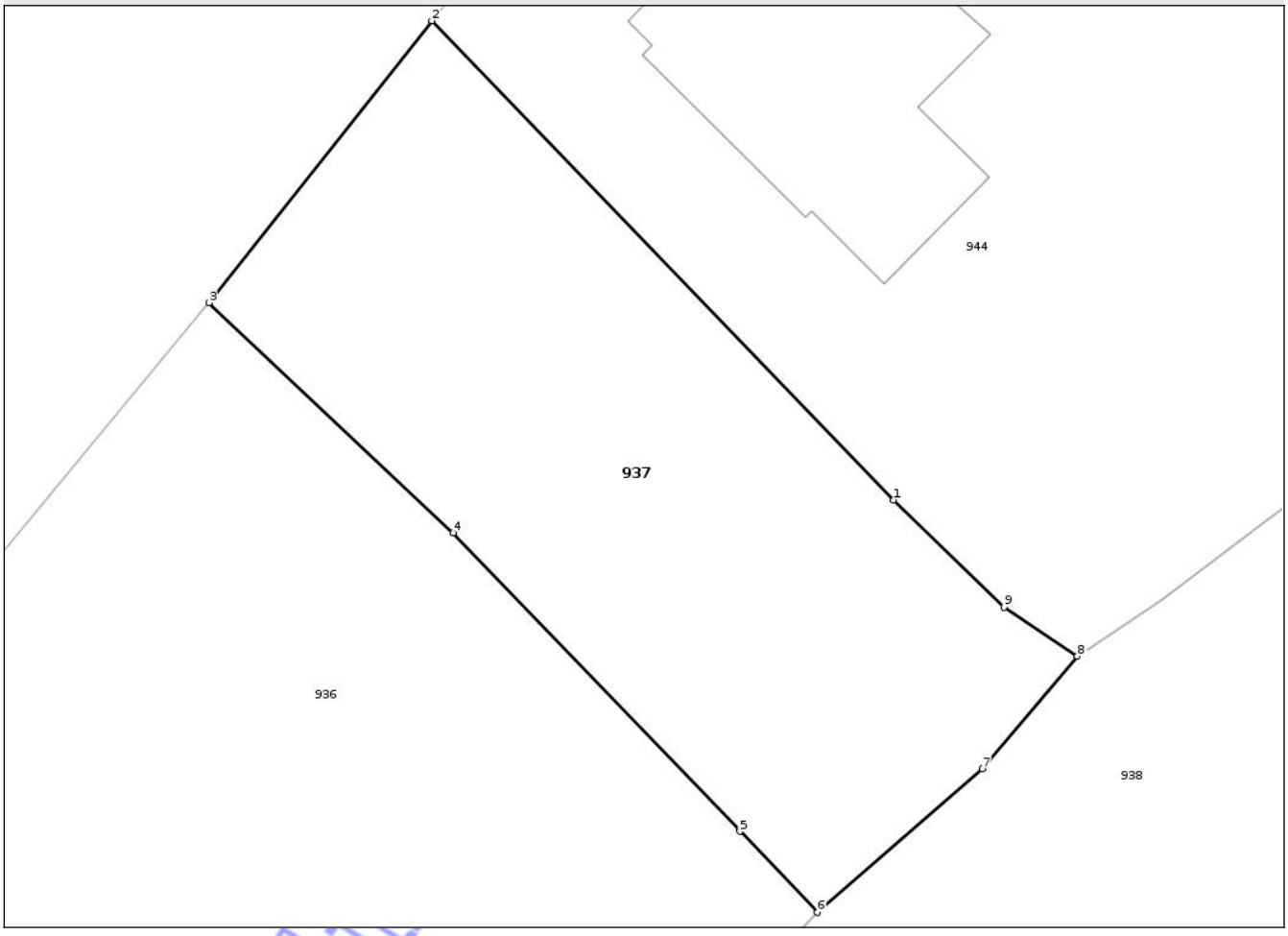

Date referitoare la teren

Crt	Categorie folosință	Intra vilan	Suprafaţa (mp)	Tarla	Parcelă	Nr. topo	Observaţii / Referinţe
1	pasune	DA	248	1	11	-	

Lungime Segmente
1) Valorile lungimilor segmentelor sunt obţinute din proiecţie în plan.

Punct început	X / Y	Punct sfârşit	X / Y	Lungime segment (** (m)
1	397.489,752 398.486,4	2	397.476,639 398.499,994	18.888
2	397.476,639 398.499,994	3	397.470,304 398.491,991	10.207
3	397.470,304 398.491,991	4	397.477,247 398.485,462	9.531
4	397.477,247 398.485,462	5	397.485,393 398.476,995	11.749
5	397.485,393 398.476,995	6	397.487,593 398.474,695	3.183

Document care conține date cu caracter personal, protejat de prevederile Regulamentului (UE) nr. 679/2016 și Legii 190/2018

Punct început	X / Y	Punct sfârşit	X / Y	Lungime segment (** (m)
6	397.487,593 398.474,695	7	397.492,286 398.478,766	6.213
7	397.492,286 398.478,766	8	397.494,982 398.481,963	4.182
8	397.494,982 398.481,963	9	397.492,897 398.483,354	2.506
9	397.492,897 398.483,354	1	397.489,752 398.486,4	4.378

** Lungimile segmentelor sunt determinate în planul de proiecţie Stereo 70 şi sunt rotunjite la 1 milimetru.
*** Distanţa dintre puncte este formată din segmente cumulate ce sunt mai mici decât valoarea 1 milimetru.

Neutilizabil în circuitul civil

DATE DESPRE IMOBILUL NR. 940

Oficiul de Cadastru şi Publicitate Imobiliară GORJ
Biroul de Cadastru şi Publicitate Imobiliară Targu Jiu

A. Partea I. Descrierea imobilului

TEREN Necunoscut

Adresa: Loc. Prigoria, Jud. Gorj

Nr. Crt	Nr cadastral Nr. topografic	Suprafaţa* (mp)	Observaţii / Referinţe
A1	35347	Din acte: 5.148 Masurata: 5.019	Sector cadastral:16 Teren neimprejmuit;

B. Partea II. Proprietari şi acte

Inscrieri privitoare la dreptul de proprietate şi alte drepturi reale		Referinţe
98252 / 12/09/2022		
Act Notarial nr. 10702, din 09/09/2022 emis de NP Calina Marcel Horatiu;		
B1	Intabulare, drept de PROPRIETATEcu titlul de drept donație, dobandit prin Conventie, cota actuala 1/1, cota initiala 1/1	A1
	1) **CURELEA AMELIA-MARIA**, bun propriu	

C. Partea III. SARCINI .

Inscrieri privind dezmembramintele dreptului de proprietate, drepturi reale de garanţie şi sarcini	Referinţe
NU SUNT	

Neutilizabil în circuitul civil

Anexa Nr. 1 La Partea I

Teren

Nr cadastral	Suprafaţa (mp)*	Observaţii / Referinţe
35347	Din acte: 5.148 Masurata: 5.019	

* Suprafaţa este determinată in planul de proiecţie Stereo 70.

DETALII LINIARE IMOBIL

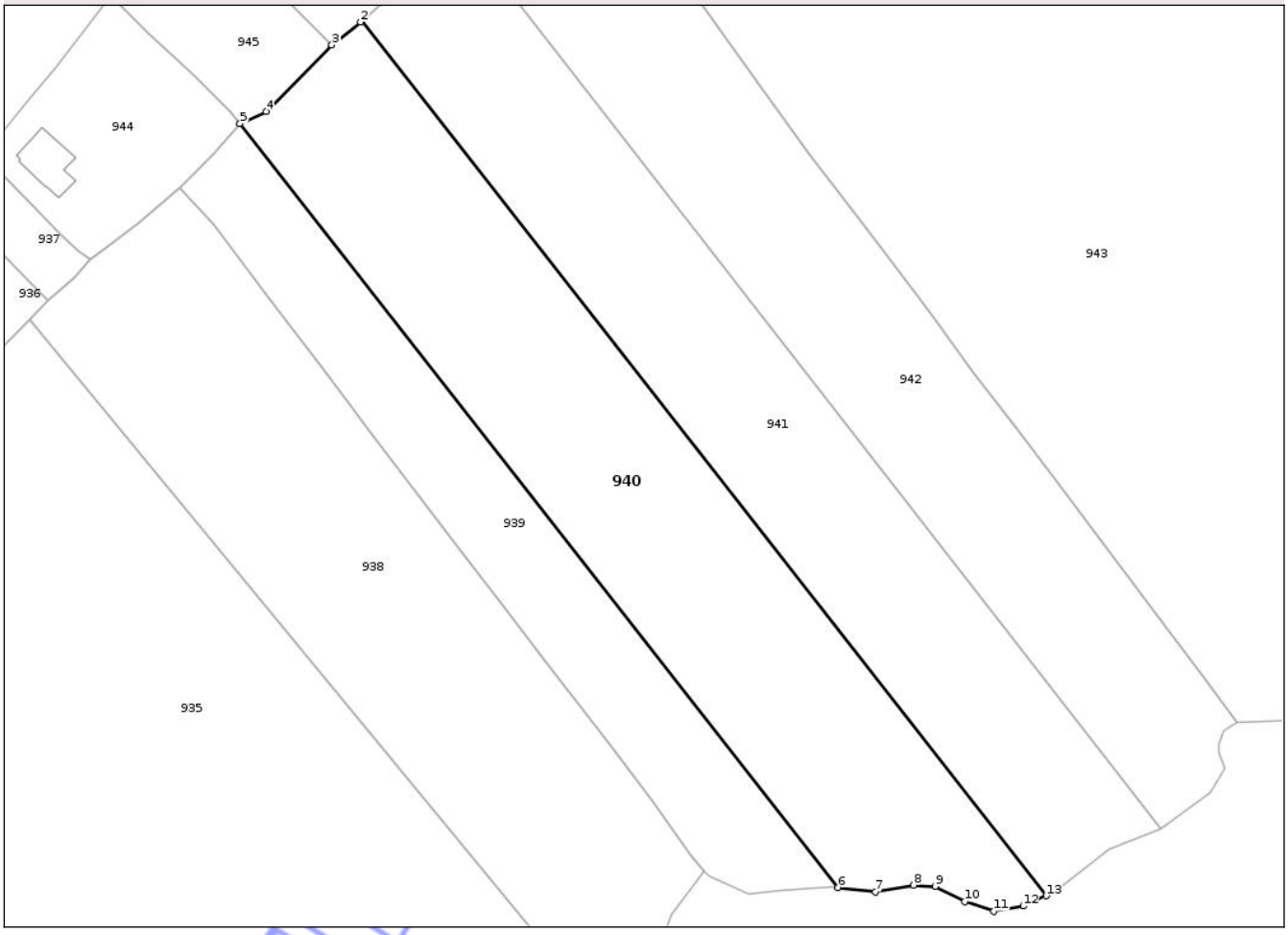

Date referitoare la teren

Crt	Categorie folosinţă	Intra vilan	Suprafaţa (mp)	Tarla	Parcelă	Nr. topo	Observaţii / Referinţe
1	arabil	DA	1.133	32	3391/2, 3393, 3394, 3395/2, 3397/2, 3398, 3399	-	
2	arabil	NU	3.886	32	3391/2, 3393, 3394, 3395/2, 3397/2, 3398, 3399	-	

Lungime Segmente

1) Valorile lungimilor segmentelor sunt obţinute din proiecţie în plan.

Punct început	X / Y	Punct sfârşit	X / Y	Lungime segment (** (m)
1	397.542,265 398.523,365	2	397.542,0 398.523,135	0.351

Document care conține date cu caracter personal, protejat de prevederile Regulamentului (UE) nr. 679/2016 și Legii 190/2018

Punct început	X / Y	Punct sfârşit	X / Y	Lungime segment (** (m)
2	397.542,0 398.523,135	3	397.537,022 398.519,152	6.375
3	397.537,022 398.519,152	4	397.525,594 398.507,621	16.235
4	397.525,594 398.507,621	5	397.521,05 398.505,477	5.024
5	397.521,05 398.505,477	6	397.625,046 398.372,71	168.648
6	397.625,046 398.372,71	7	397.631,526 398.371,918	6.528
7	397.631,526 398.371,918	8	397.638,169 398.373,1	6.747
8	397.638,169 398.373,1	9	397.641,929 398.372,911	3.765
9	397.641,929 398.372,911	10	397.647,046 398.370,284	5.752
10	397.647,046 398.370,284	11	397.652,063 398.368,549	5.309
11	397.652,063 398.368,549	12	397.657,223 398.369,482	5.244
12	397.657,223 398.369,482	13	397.661,216 398.371,268	4.374
13	397.661,216 398.371,268	1	397.542,265 398.523,365	193.088

** Lungimile segmentelor sunt determinate în planul de proiecţie Stereo 70 şi sunt rotunjite la 1 milimetru.
*** Distanţa dintre puncte este formată din segmente cumulate ce sunt mai mici decât valoarea 1 milimetru.

Neutilizabil în circuitul civil

DATE DESPRE IMOBILUL NR. 942

Oficiul de Cadastru şi Publicitate Imobiliară GORJ
Biroul de Cadastru şi Publicitate Imobiliară Targu Jiu

A. Partea I. Descrierea imobilului

TEREN Necunoscut

Adresa: Loc. Prigoria, Jud. Gorj

Nr. Crt	Nr cadastral Nr. topografic	Suprafaţa* (mp)	Observaţii / Referinţe
A1		4.553	Sector cadastral:16 Teren neimprejmuit;

B. Partea II. Proprietari şi acte

Inscrieri privitoare la dreptul de proprietate şi alte drepturi reale		Referinţe
0 / 01/06/2026		
Act Normativ nr. 7, din 13/03/1996 emis de PARLAMENTUL ROMANIEI;		
B1	Intabulare, drept de PROPRIETATE, dobandit prin Lege, cota actuala 1/1	A1
	1) **NEIDENTIFICAT NEIDENTIFICAT**	
/		
Act Administrativ nr. 5350, din 13/07/2026 emis de PRIMARIA PRIGORIA;		
B2	Se noteaza posesia faptica in favoarea lui DEACONESCU DOINIȚA	A1
	1) **DEACONESCU DOINIȚA**	

C. Partea III. SARCINI .

Inscrieri privind dezmembramintele dreptului de proprietate, drepturi reale de garanţie şi sarcini	Referinţe
NU SUNT	

Neutilizabil în circuitul civil

Anexa Nr. 1 La Partea I

Teren

Nr cadastral	Suprafaţa (mp)*	Observaţii / Referinţe
	4.553	

* Suprafaţa este determinată in planul de proiecţie Stereo 70.

DETALII LINIARE IMOBIL

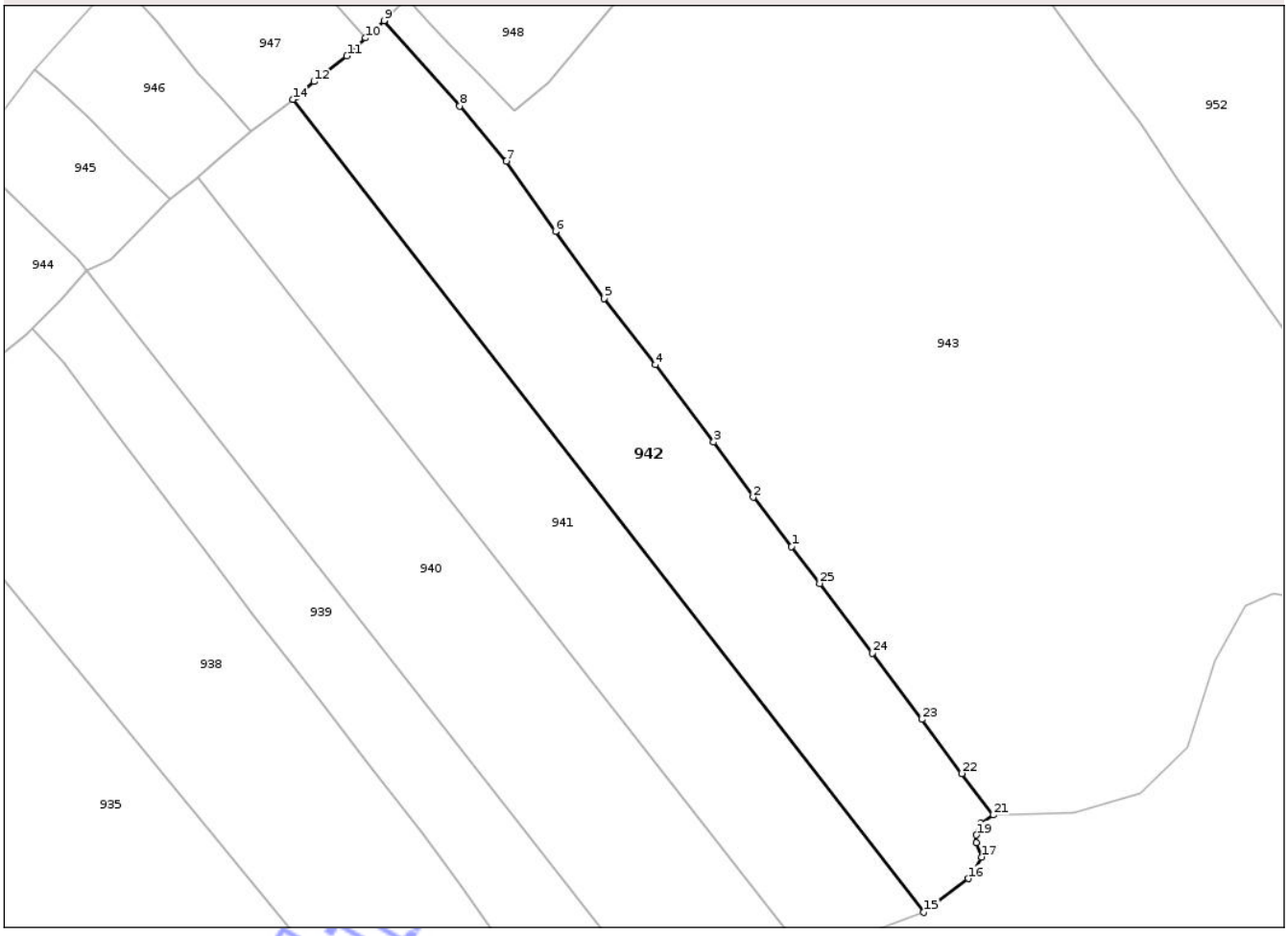

Date referitoare la teren

Crt	Categorie folosință	Intra vilan	Suprafaţa (mp)	Tarla	Parcelă	Nr. topo	Observaţii / Referinţe
1	arabil	DA	777	32	3383/1, 3388, 3389, 3390	-	
2	arabil	NU	3.776	32	3383/1, 3388, 3389, 3390	-	

Lungime Segmente

1) Valorile lungimilor segmentelor sunt obţinute din proiecţie în plan.

Punct început	X / Y	Punct sfârşit	X / Y	Lungime segment (** (m)
1	397.655,878 398.452,712	2	397.648,527 398.462,113	11.934
3	397.640,994 398.472,671	4	397.629,803 398.487,438	18.528
5	397.620,059 398.500,102	6	397.610,745 398.512,906	15.833

Punct început	X / Y	Punct sfârşit	X / Y	Lungime segment (** (m)
2	397.648,527 398.462,113	3	397.640,994 398.472,671	12.97
4	397.629,803 398.487,438	5	397.620,059 398.500,102	15.979
6	397.610,745 398.512,906	7	397.601,323 398.526,319	16.392

Document care conține date cu caracter personal, protejat de prevederile Regulamentului (UE) nr. 679/2016 și Legii 190/2018

Punct început	X / Y	Punct sfârşit	X / Y	Lungime segment (** (m)
7	397.601,323 398.526,319	8	397.592,426 398.536,882	13.811
9	397.577,923 398.553,162	10	397.574,392 398.549,868	4.829
11	397.570,805 398.546,442	12	397.564,54 398.541,533	7.959
13	397.561,073 398.538,592	14	397.560,492 398.538,099	0.762
15	397.681,161 398.382,819	16	397.689,696 398.389,273	10.7
17	397.692,238 398.393,394	18	397.691,267 398.396,12	2.894
19	397.691,23 398.397,605	20	397.691,994 398.399,835	2.357
21	397.694,476 398.401,405	22	397.688,468 398.409,357	9.966
23	397.680,777 398.419,668	24	397.671,291 398.432,325	15.817
25	397.661,289 398.445,666	1	397.655,878 398.452,712	8.884

Punct început	X / Y	Punct sfârşit	X / Y	Lungime segment (** (m)
8	397.592,426 398.536,882	9	397.577,923 398.553,162	21.803
10	397.574,392 398.549,868	11	397.570,805 398.546,442	4.96
12	397.564,54 398.541,533	13	397.561,073 398.538,592	4.546
14	397.560,492 398.538,099	15	397.681,161 398.382,819	196.654
16	397.689,696 398.389,273	17	397.692,238 398.393,394	4.842
18	397.691,267 398.396,12	19	397.691,23 398.397,605	1.485
20	397.691,994 398.399,835	21	397.694,476 398.401,405	2.937
22	397.688,468 398.409,357	23	397.680,777 398.419,668	12.863
24	397.671,291 398.432,325	25	397.661,289 398.445,666	16.674

** Lungimile segmentelor sunt determinate în planul de proiecţie Stereo 70 şi sunt rotunjite la 1 milimetru.
*** Distanţa dintre puncte este formată din segmente cumulate ce sunt mai mici decât valoarea 1 milimetru.

Neutilizabil în circuitul civil

DATE DESPRE IMOBILUL NR. 944

Oficiul de Cadastru şi Publicitate Imobiliară GORJ
Biroul de Cadastru şi Publicitate Imobiliară Targu Jiu

A. Partea I. Descrierea imobilului

TEREN Intravilan

Adresa: Loc. Prigoria, Str Principală, Nr. 118, Jud. Gorj

Nr. Crt	Nr cadastral Nr. topografic	Suprafaţa* (mp)	Observaţii / Referinţe
A1		1.045	Sector cadastral:16 Teren neimprejmuit;

Construcţii

Crt	Nr cadastral Nr. topografic	Adresa	Observaţii / Referinţe
A1.1		Loc. Prigoria, Str Principală, Nr. 118, Jud. Gorj	Nr. niveluri:1; S. construita la sol:67 mp; S. construita desfasurata:67 mp; LOCUINTA

B. Partea II. Proprietari şi acte

Inscrieri privitoare la dreptul de proprietate şi alte drepturi reale		Referinţe
0 / 01/06/2026		
Act Normativ nr. 7, din 13/03/1996 emis de PARLAMENTUL ROMANIEI;		
B1	Intabulare, drept de PROPRIETATE, dobandit prin Lege, cota actuala 1/1	A1
	1) **NEIDENTIFICAT NEIDENTIFICAT**	
/		
Act Administrativ nr. 5350, din 13/07/2026 emis de PRIMARIA PRIGORIA;		
B2	Se noteaza posesia faptica in favoarea lui ROȘU AURICA	A1
	1) **ROȘU AURICA**	
Act Normativ nr. 7, din 13/03/1996 emis de PARLAMENTUL ROMANIEI;		
B3	Intabulare, drept de PROPRIETATE, dobandit prin Lege, cota actuala 1/1	A1.1
	1) **ROȘU AURICA**	

C. Partea III. SARCINI .

Inscrieri privind dezmembramintele dreptului de proprietate, drepturi reale de garanţie şi sarcini	Referinţe
NU SUNT	

Neutilizabil în circuitul civil

Anexa Nr. 1 La Partea I

Teren

Nr cadastral	Suprafaţa (mp)*	Observaţii / Referinţe
	1.045	

* Suprafaţa este determinată in planul de proiecţie Stereo 70.

DETALII LINIARE IMOBIL

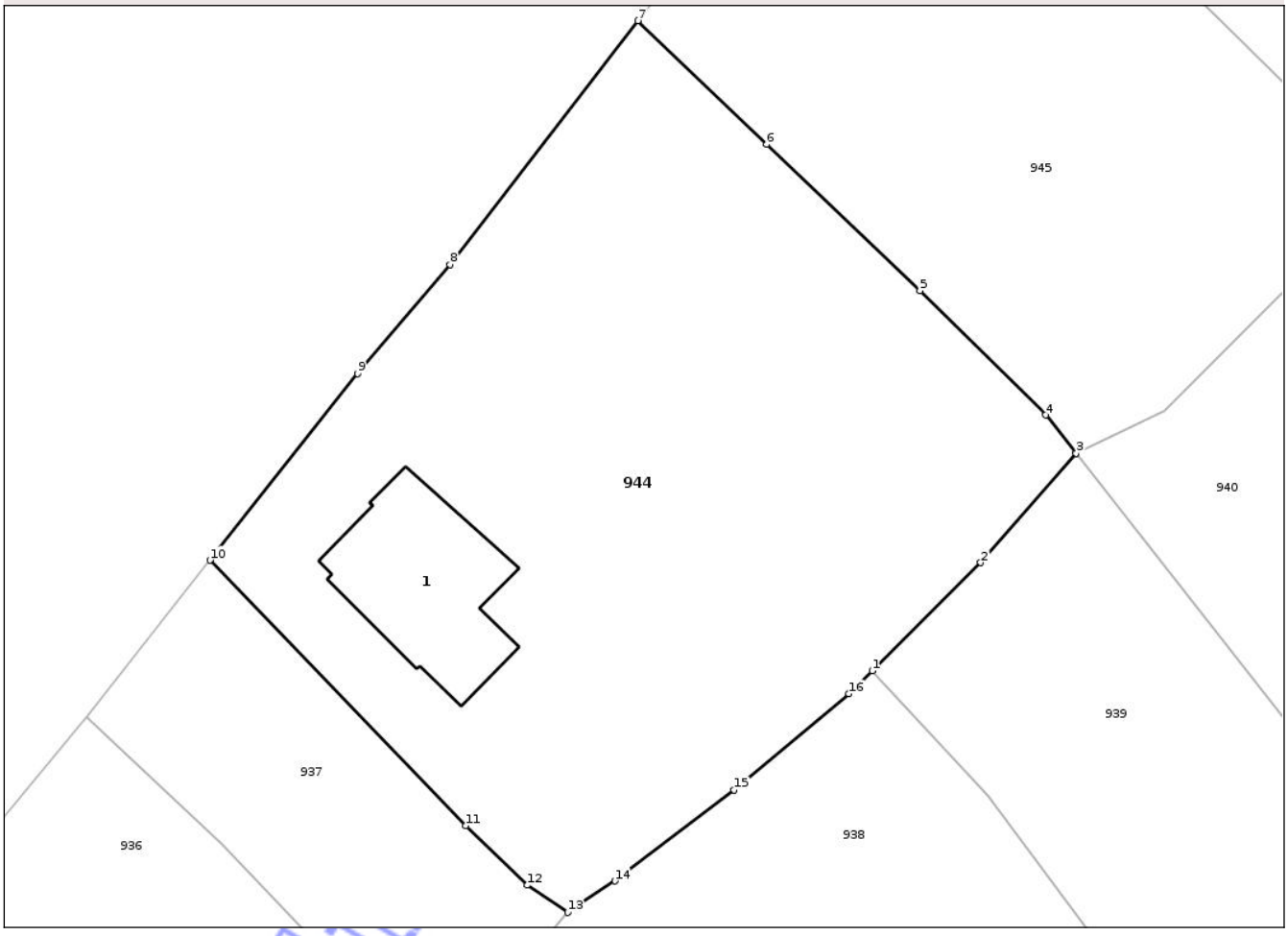

Date referitoare la teren

Crt	Categorie folosință	Intra vilan	Suprafaţa (mp)	Tarla	Parcelă	Nr. topo	Observaţii / Referinţe
1	curti constructii	DA	390	1, 32	10, 3405, 3406	-	
2	faneata	DA	655	1, 32	10, 3405, 3406	-	

Date referitoare la construcţii

Crt	Număr	Destinaţie construcţie	Supraf. (mp)	Situaţie juridică	Observaţii / Referinţe
A1.1		constructii de locuinte	67	Cu acte	Nr. niveluri:1; S. construita la sol:67 mp; S. construita desfasurata:67 mp; LOCUINTA

Lungime Segmente

1) Valorile lungimilor segmentelor sunt obţinute din proiecţie în plan.

Punct început	X / Y	Punct sfârşit	X / Y	Lungime segment (** (m)
1	397.510,593 398.494,338	2	397.516,161 398.499,871	7.85
2	397.516,161 398.499,871	3	397.521,05 398.505,477	7.438
3	397.521,05 398.505,477	4	397.519,491 398.507,431	2.5

Document care conține date cu caracter personal, protejat de prevederile Regulamentului (UE) nr. 679/2016 și Legii 190/2018

Punct început	X / Y	Punct sfârşit	X / Y	Lungime segment (** (m)
4	397.519,491 398.507,431	5	397.513,039 398.513,804	9.069
5	397.513,039 398.513,804	6	397.505,176 398.521,293	10.859
6	397.505,176 398.521,293	7	397.498,579 398.527,628	9.146
7	397.498,579 398.527,628	8	397.488,934 398.515,144	15.776
8	397.488,934 398.515,144	9	397.484,206 398.509,552	7.323
9	397.484,206 398.509,552	10	397.476,639 398.499,994	12.191
10	397.476,639 398.499,994	11	397.489,752 398.486,4	18.888
11	397.489,752 398.486,4	12	397.492,897 398.483,354	4.378
12	397.492,897 398.483,354	13	397.494,982 398.481,963	2.506
13	397.494,982 398.481,963	14	397.497,403 398.483,573	2.907
14	397.497,403 398.483,573	15	397.503,499 398.488,226	7.669
15	397.503,499 398.488,226	16	397.509,403 398.493,156	7.692
16	397.509,403 398.493,156	1	397.510,593 398.494,338	1.677

** Lungimile segmentelor sunt determinate în planul de proiecţie Stereo 70 şi sunt rotunjite la 1 milimetru.
*** Distanţa dintre puncte este formată din segmente cumulate ce sunt mai mici decât valoarea 1 milimetru.

Neutilizabil în circuitul civil

DATE DESPRE IMOBILUL NR. 946

Oficiul de Cadastru şi Publicitate Imobiliară GORJ
Biroul de Cadastru şi Publicitate Imobiliară Targu Jiu

A. Partea I. Descrierea imobilului

TEREN Intravilan

Adresa: Loc. Prigoria, Jud. Gorj

Nr. Crt	Nr cadastral Nr. topografic	Suprafaţa* (mp)	Observaţii / Referinţe
A1		805	Sector cadastral:16 Teren neimprejmuit;

B. Partea II. Proprietari şi acte

Inscrieri privitoare la dreptul de proprietate şi alte drepturi reale		Referinţe
0 / 01/06/2026		
Act Normativ nr. 7, din 13/03/1996 emis de PARLAMENTUL ROMANIEI;		
B1	Intabulare, drept de PROPRIETATE, dobandit prin Lege, cota actuala 1/1	A1
	1) **NEIDENTIFICAT NEIDENTIFICAT**	
/		
Act Administrativ nr. 5350, din 13/07/2026 emis de PRIMARIA PRIGORIA;		
B2	Se noteaza posesia faptica in favoarea lui DOLOC VALERIU	A1
	1) **DOLOC VALERIU**	

C. Partea III. SARCINI .

Inscrieri privind dezmembramintele dreptului de proprietate, drepturi reale de garanţie şi sarcini	Referinţe
NU SUNT	

Neutilizabil în circuitul civil

Anexa Nr. 1 La Partea I

Teren

Nr cadastral	Suprafaţa (mp)*	Observaţii / Referinţe
	805	

* Suprafaţa este determinată in planul de proiecţie Stereo 70.

DETALII LINIARE IMOBIL

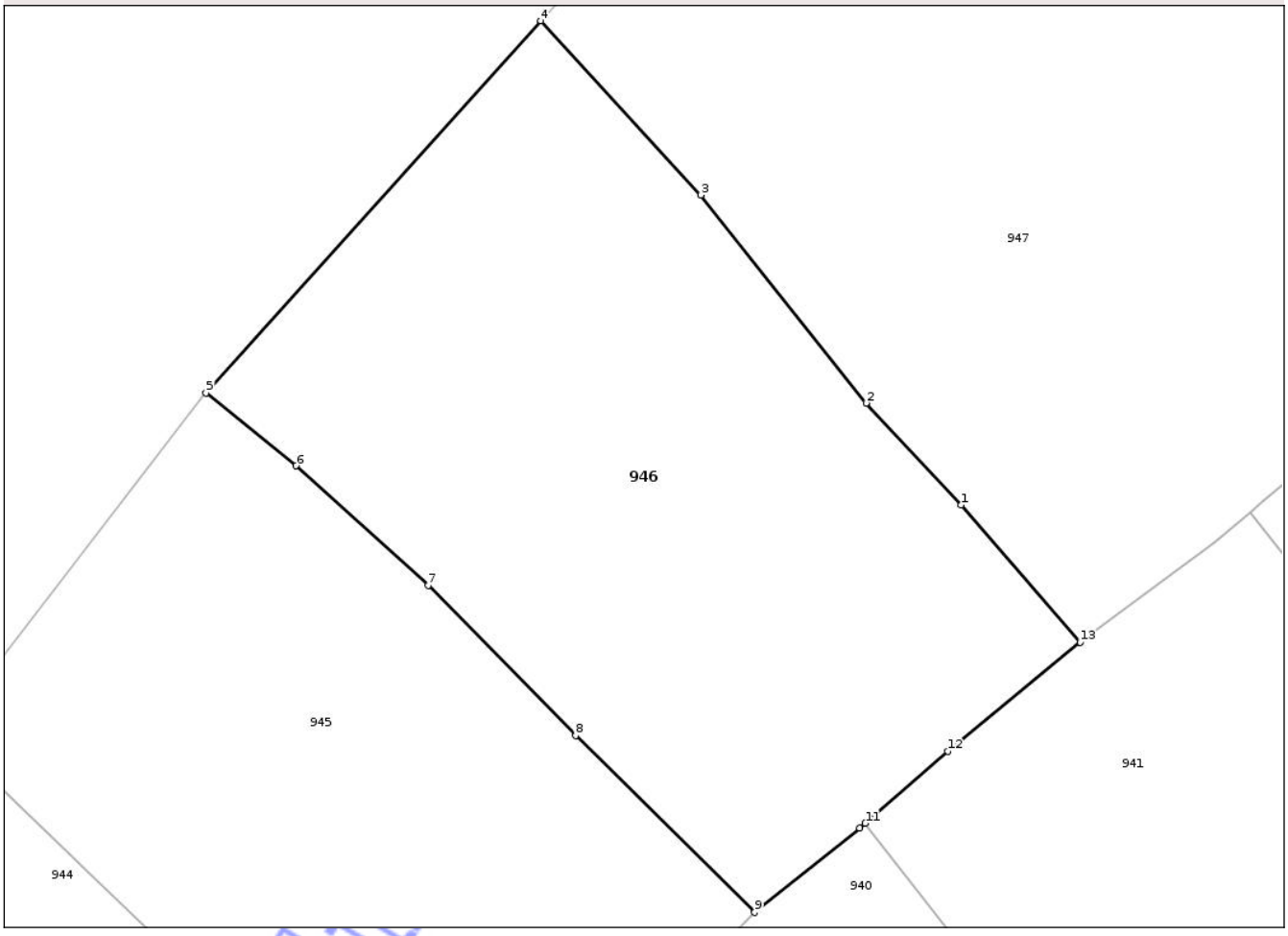

Date referitoare la teren

Crt	Categorie folosință	Intra vilan	Suprafaţa (mp)	Tarla	Parcelă	Nr. topo	Observaţii / Referinţe
1	faneata	DA	805	32	3387/1	-	

Lungime Segmente
1) Valorile lungimilor segmentelor sunt obţinute din proiecţie în plan.

Punct început	X / Y	Punct sfârşit	X / Y	Lungime segment (** (m)
1	397.546,803 398.538,433	2	397.542,309 398.543,253	6.59
2	397.542,309 398.543,253	3	397.534,478 398.553,095	12.577
3	397.534,478 398.553,095	4	397.526,879 398.561,344	11.216
4	397.526,879 398.561,344	5	397.511,033 398.543,723	23.698
5	397.511,033 398.543,723	6	397.515,297 398.540,284	5.478

Document care conține date cu caracter personal, protejat de prevederile Regulamentului (UE) nr. 679/2016 și Legii 190/2018

Punct început	X / Y	Punct sfârşit	X / Y	Lungime segment (** (m)
6	397.515,297 398.540,284	7	397.521,559 398.534,618	8.445
7	397.521,559 398.534,618	8	397.528,545 398.527,514	9.963
8	397.528,545 398.527,514	9	397.537,022 398.519,152	11.907
9	397.537,022 398.519,152	10	397.542,0 398.523,135	6.375
10	397.542,0 398.523,135	11	397.542,265 398.523,365	0.351
11	397.542,265 398.523,365	12	397.546,184 398.526,77	5.192
12	397.546,184 398.526,77	13	397.552,448 398.531,928	8.114
13	397.552,448 398.531,928	1	397.546,803 398.538,433	8.613

** Lungimile segmentelor sunt determinate în planul de proiecţie Stereo 70 şi sunt rotunjite la 1 milimetru.
*** Distanţa dintre puncte este formată din segmente cumulate ce sunt mai mici decât valoarea 1 milimetru.

Neutilizabil în circuitul civil

DATE DESPRE IMOBILUL NR. 948

Oficiul de Cadastru şi Publicitate Imobiliară GORJ
Biroul de Cadastru şi Publicitate Imobiliară Targu Jiu

A. Partea I. Descrierea imobilului

TEREN Intravilan

Adresa: Loc. Prigoria, Str Principală, Nr. 122, Jud. Gorj

Nr. Crt	Nr cadastral Nr. topografic	Suprafaţa* (mp)	Observaţii / Referinţe
A1	36290	2.897	Sector cadastral:16 Teren neimprejmuit;

Construcţii

Crt	Nr cadastral Nr. topografic	Adresa	Observaţii / Referinţe
A1.1	36290-C1	Loc. Prigoria, Str Principală, Nr. 122, Jud. Gorj	Nr. niveluri:2; S. construita la sol:134 mp; S. construita desfasurata:165 mp; Suprafata desfasurata=165mp. locuinta D+P
A1.2	36290-C2	Loc. Prigoria, Str Principală, Nr. 122, Jud. Gorj	Nr. niveluri:1; S. construita la sol:44 mp; S. construita desfasurata:44 mp; Suprafata desfasurata=44mp. Anexa P
A1.3	36290-C3	Loc. Prigoria, Str Principală, Nr. 122, Jud. Gorj	Nr. niveluri:1; S. construita la sol:18 mp; S. construita desfasurata:18 mp; Suprafata desfasurata=18mp. Anexa P
A1.4	36290-C4	Loc. Prigoria, Str Principală, Nr. 122, Jud. Gorj	Nr. niveluri:1; S. construita la sol:72 mp; S. construita desfasurata:72 mp; Suprafata desfasurata=72mp. Anexa P

B. Partea II. Proprietari şi acte

Inscrieri privitoare la dreptul de proprietate şi alte drepturi reale		Referinţe
22684 / 08/04/2019		
Act Notarial nr. 1210, din 05/04/2019 emis de NP Badea Silvia;		
B1	Intabulare, drept de PROPRIETATEcu titlul de drept cumpărare cu clauza întreţinerii, dobandit prin Conventie, cota actuala 1/1, cota initiala 1/1	A1, A1.1, A1.2, A1.3, A1.4
	1) **BĂLUŢĂ IONEL-CRISTIAN**, bun propriu	

C. Partea III. SARCINI

Inscrieri privind dezmembramintele dreptului de proprietate, drepturi reale de garanţie şi sarcini		Referinţe
22684 / 08/04/2019		
Act Notarial nr. 1210, din 05/04/2019 emis de NP Badea Silvia;		
C1	se intabulează drept de ipotecă legală cu privire la obligaţia întreţinerii, în condiţiile art.2386, punctul 4 Cod civil	A1, A1.1, A1.2, A1.3, A1.4
	1) **BĂLUŢĂ ILIE** 2) **BĂLUŢĂ VALERIA**	

Nevalidat pentru circuitul civil

Anexa Nr. 1 La Partea I

Teren

Nr cadastral	Suprafaţa (mp)*	Observaţii / Referinţe
36290	2.897	

* Suprafaţa este determinată in planul de proiecţie Stereo 70.

DETALII LINIARE IMOBIL

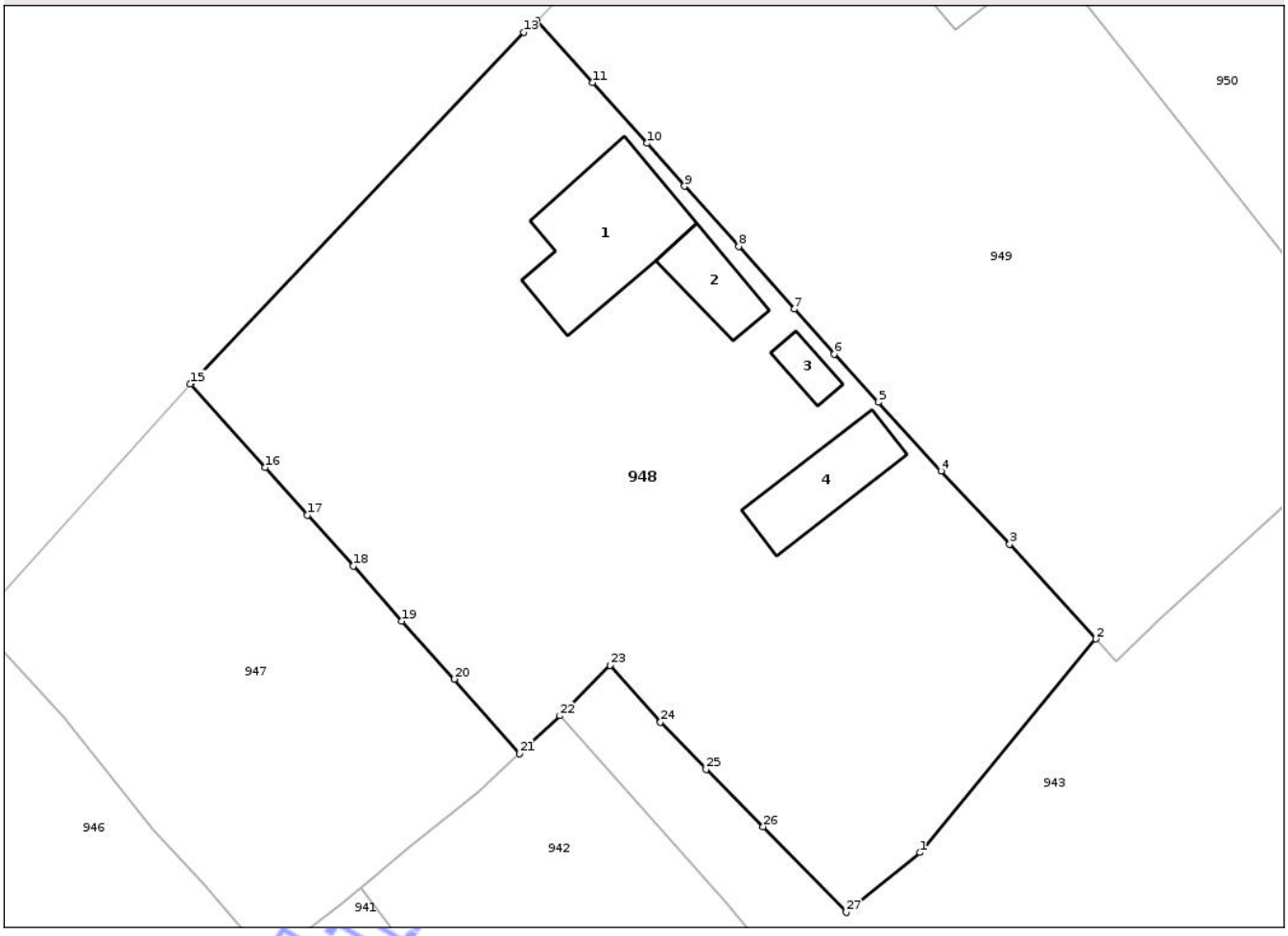

Date referitoare la teren

Crt	Categorie folosință	Intra vilan	Suprafaţa (mp)	Tarla	Parcelă	Nr. topo	Observaţii / Referinţe
1	curti constructii	DA	938	1	9	-	
2	livada	DA	119	1	9	-	
3	livada	DA	165	32	3384	-	
4	vie	DA	430	32	3384	-	
5	arabil	DA	318	1	8	-	
6	faneata	DA	927	1	7	-	

Date referitoare la construcţii

Crt	Număr	Destinaţie construcţie	Supraf. (mp)	Situaţie juridică	Observaţii / Referinţe
A1.1	36290-C1	constructii de locuinte	134	Cu acte	Nr. niveluri:2; S. construita la sol:134 mp; S. construita desfasurata:165 mp; Suprafata desfasurata=165mp. locuinta D+P
A1.2	36290-C2	constructii anexa	44	Cu acte	Nr. niveluri:1; S. construita la sol:44 mp; S. construita desfasurata:44 mp; Suprafata desfasurata=44mp. Anexa P
A1.3	36290-C3	constructii anexa	18	Cu acte	Nr. niveluri:1; S. construita la sol:18 mp; S. construita desfasurata:18 mp; Suprafata desfasurata=18mp. Anexa P
A1.4	36290-C4	constructii anexa	72	Cu acte	Nr. niveluri:1; S. construita la sol:72 mp; S. construita desfasurata:72 mp; Suprafata desfasurata=72mp. Anexa P

Document care conține date cu caracter personal, protejat de prevederile Regulamentului (UE) nr. 679/2016 și Legii 190/2018

Lungime Segmente
1) Valorile lungimilor segmentelor sunt obţinute din proiecţie în plan.

Punct început	X / Y	Punct sfârşit	X / Y	Lungime segment (** (m)
1	397.609,407 398.541,212	2	397.624,809 398.559,868	24.192
3	397.617,271 398.568,153	4	397.611,255 398.574,528	8.765
5	397.605,769 398.580,553	6	397.601,93 398.584,767	5.701
7	397.598,414 398.588,686	8	397.593,576 398.594,178	7.319
9	397.588,824 398.599,416	10	397.585,548 398.603,172	4.984
11	397.580,802 398.608,475	12	397.575,952 398.613,881	7.263
13	397.574,757 398.612,87	14	397.545,696 398.582,268	42.202
15	397.545,592 398.582,153	16	397.552,144 398.574,856	9.807
17	397.555,851 398.570,702	18	397.559,866 398.566,232	6.008
19	397.564,082 398.561,419	20	397.568,69 398.556,361	6.842
21	397.574,392 398.549,868	22	397.577,923 398.553,162	4.829
23	397.582,309 398.557,557	24	397.586,733 398.552,612	6.635
25	397.590,718 398.548,5	26	397.595,7 398.543,464	7.084
27	397.602,966 398.535,988	1	397.609,407 398.541,212	8.293

Punct început	X / Y	Punct sfârşit	X / Y	Lungime segment (** (m)
2	397.624,809 398.559,868	3	397.617,271 398.568,153	11.201
4	397.611,255 398.574,528	5	397.605,769 398.580,553	8.148
6	397.601,93 398.584,767	7	397.598,414 398.588,686	5.265
8	397.593,576 398.594,178	9	397.588,824 398.599,416	7.072
10	397.585,548 398.603,172	11	397.580,802 398.608,475	7.117
12	397.575,952 398.613,881	13	397.574,757 398.612,87	1.565
14	397.545,696 398.582,268	15	397.545,592 398.582,153	0.155
16	397.552,144 398.574,856	17	397.555,851 398.570,702	5.568
18	397.559,866 398.566,232	19	397.564,082 398.561,419	6.398
20	397.568,69 398.556,361	21	397.574,392 398.549,868	8.641
22	397.577,923 398.553,162	23	397.582,309 398.557,557	6.209
24	397.586,733 398.552,612	25	397.590,718 398.548,5	5.726
26	397.595,7 398.543,464	27	397.602,966 398.535,988	10.425

**** Lungimile segmentelor sunt determinate în planul de proiecţie Stereo 70 şi sunt rotunjite la 1 milimetru.**
***** Distanţa dintre puncte este formată din segmente cumulate ce sunt mai mici decât valoarea 1 milimetru.**

Neutilizabil în circuitul civil

DATE DESPRE IMOBILUL NR. 950

Oficiul de Cadastru şi Publicitate Imobiliară GORJ
Biroul de Cadastru şi Publicitate Imobiliară Targu Jiu

A. Partea I. Descrierea imobilului

Nr. CF vechi:328
Nr. cadastral vechi:397

TEREN Necunoscut

Adresa: Loc. Prigoria, Str Principală, Nr. 126, Jud. Gorj

Nr. Crt	Nr cadastral Nr. topografic	Suprafaţa* (mp)	Observaţii / Referinţe
A1	35824	Din acte: 0 Masurata: 2.244	Sector cadastral:16 Teren neimprejmuit;

Construcţii

Crt	Nr cadastral Nr. topografic	Adresa	Observaţii / Referinţe
A1.1	35824-C1	Loc. Prigoria, Str Principală, Nr. 126, Jud. Gorj	Nr. niveluri:1; S. construita la sol:94 mp; S. construita desfasurata:94 mp; LOCUINTA

B. Partea II. Proprietari şi acte

Inscrieri privitoare la dreptul de proprietate şi alte drepturi reale		Referinţe
15688 / 19/06/2007		
Act Notarial nr. 3163, din 19/06/2007 emis de NP SILVIA BADEA;		
B1	Intabulare, drept de PROPRIETATEcu titlu de drept cumpărare, dobandit prin Conventie, cota actuala 1/1, cota initiala 1/1	A1
	1) **DUȚU ION** 2) **DUȚU AURELIA**, bun comun	
	OBSERVATII: (provenita din conversia CF 328)	
/		
Act Normativ nr. 7, din 13/03/1996 emis de PARLAMENTUL ROMANIEI;		
B2	Intabulare, drept de PROPRIETATE, dobandit prin Lege, cota actuala 1/1	A1.1
	1) **DUȚU ION** 2) **DUȚU AURELIA**	

C. Partea III. SARCINI .

Inscrieri privind dezmembramintele dreptului de proprietate, drepturi reale de garanţie şi sarcini	Referinţe
NU SUNT	

Neutilizabil în circuitul civil

Anexa Nr. 1 La Partea I

Teren

Nr cadastral	Suprafaţa (mp)*	Observaţii / Referinţe
35824	Din acte: 0 Masurata: 2.244	

* Suprafaţa este determinată in planul de proiecţie Stereo 70.

DETALII LINIARE IMOBIL

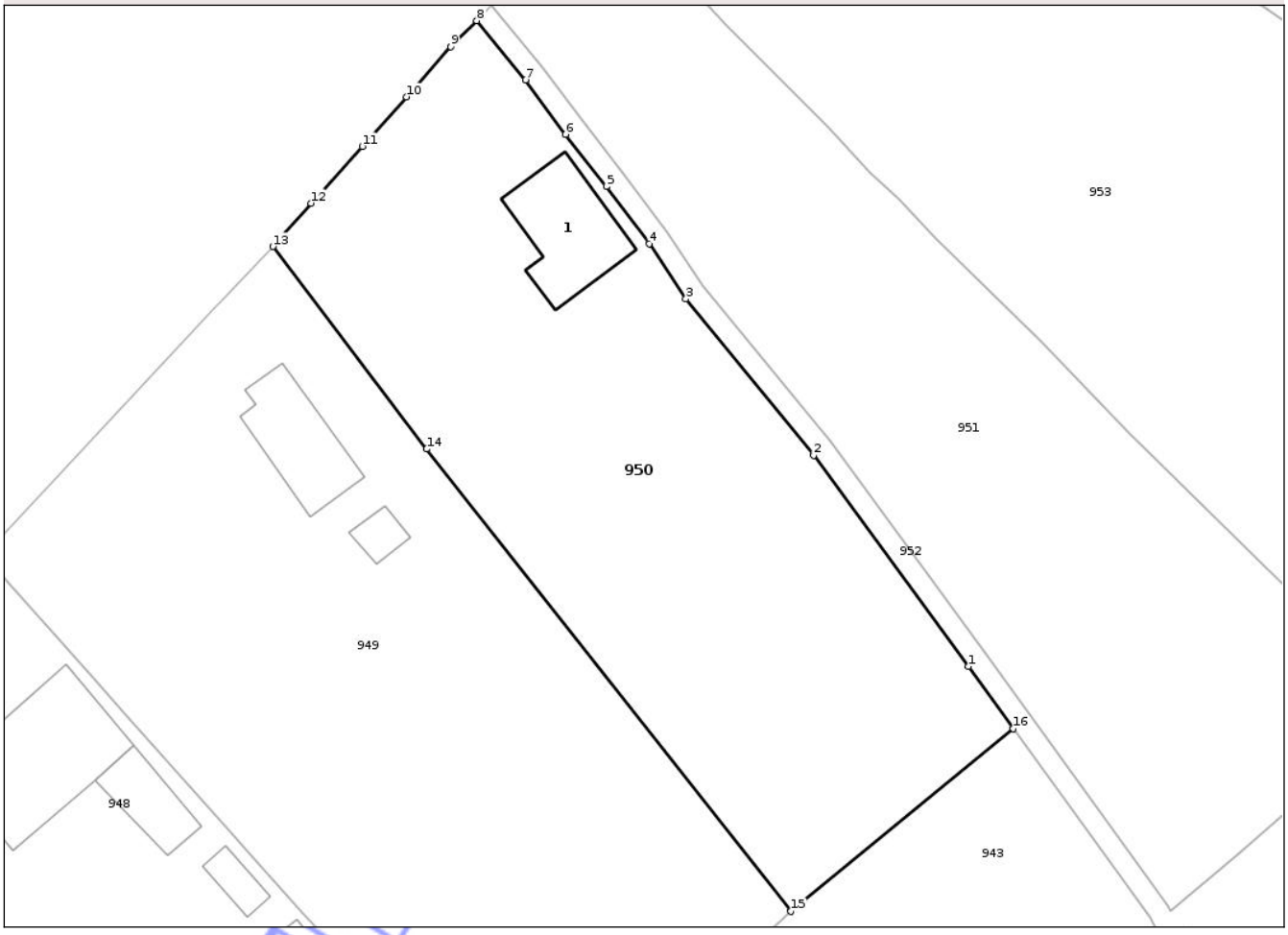

Date referitoare la teren

Crt	Categorie folosinţă	Intra vilan	Suprafaţa (mp)	Tarla	Parcelă	Nr. topo	Observaţii / Referinţe
1	curti constructii	DA	132	1	1, 2, 3	-	
2	faneata	DA	615	1	1, 2, 3	-	
3	arabil	DA	1.494	1	1, 2, 3	-	
4	arabil	NU	3	1	1, 2, 3	-	

Date referitoare la construcţii

Crt	Număr	Destinaţie construcţie	Supraf. (mp)	Situaţie juridică	Observaţii / Referinţe
A1.1	35824-C1	constructii de locuinte	94	Cu acte	Nr. niveluri:1; S. construita la sol:94 mp; S. construita desfasurata:94 mp; LOCUINTA

Lungime Segmente
1) Valorile lungimilor segmentelor sunt obţinute din proiecţie în plan.

Punct început	X / Y	Punct sfârşit	X / Y	Lungime segment (** (m)
1	397.667,804 398.603,535	2	397.653,378 398.623,219	24.404

Punct început	X / Y	Punct sfârşit	X / Y	Lungime segment (** (m)
2	397.653,378 398.623,219	3	397.641,442 398.637,806	18.848
3	397.641,442 398.637,806	4	397.638,031 398.642,957	6.178
4	397.638,031 398.642,957	5	397.634,035 398.648,295	6.668
5	397.634,035 398.648,295	6	397.630,239 398.653,151	6.164
6	397.630,239 398.653,151	7	397.626,496 398.658,225	6.305
7	397.626,496 398.658,225	8	397.621,946 398.663,754	7.16
8	397.621,946 398.663,754	9	397.619,532 398.661,32	3.428
9	397.619,532 398.661,32	10	397.615,372 398.656,653	6.252
10	397.615,372 398.656,653	11	397.611,277 398.652,037	6.171
11	397.611,277 398.652,037	12	397.606,495 398.646,739	7.137
12	397.606,495 398.646,739	13	397.602,92 398.642,691	5.401
13	397.602,92 398.642,691	14	397.617,265 398.623,812	23.711
14	397.617,265 398.623,812	15	397.651,234 398.580,691	54.894
15	397.651,234 398.580,691	16	397.671,993 398.597,741	26.863
16	397.671,993 398.597,741	1	397.667,804 398.603,535	7.15

**** Lungimile segmentelor sunt determinate în planul de proiecţie Stereo 70 şi sunt rotunjite la 1 milimetru.**
***** Distanţa dintre puncte este formată din segmente cumulate ce sunt mai mici decât valoarea 1 milimetru.**

Neutilizabil în circuitul civil

DATE DESPRE IMOBILUL NR. 952

Oficiul de Cadastru şi Publicitate Imobiliară GORJ
Biroul de Cadastru şi Publicitate Imobiliară Targu Jiu

A. Partea I. Descrierea imobilului

TEREN Necunoscut

Adresa: Loc. Prigoria, Jud. Gorj

Nr. Crt	Nr cadastral Nr. topografic	Suprafaţa* (mp)	Observaţii / Referinţe
A1		11.344	Sector cadastral:16 Teren neimprejmuit;

B. Partea II. Proprietari şi acte

Inscrieri privitoare la dreptul de proprietate şi alte drepturi reale		Referinţe
/		
Act Normativ nr. 5143431, din 14/09/2002 emis de COMISIA JUDETEANA GORJ;		
B1	Intabulare, drept de PROPRIETATE, dobandit prin Reconstituire, cota actuala 1/1	A1
	1) **ŞARPE A. ION**	

C. Partea III. SARCINI .

Inscrieri privind dezmembramintele dreptului de proprietate, drepturi reale de garanţie şi sarcini	Referinţe
NU SUNT	

Neutilizabil în circuitul civil

Anexa Nr. 1 La Partea I

Teren

Nr cadastral	Suprafaţa (mp)*	Observaţii / Referinţe
	11.344	

* Suprafaţa este determinată in planul de proiecţie Stereo 70.

DETALII LINIARE IMOBIL

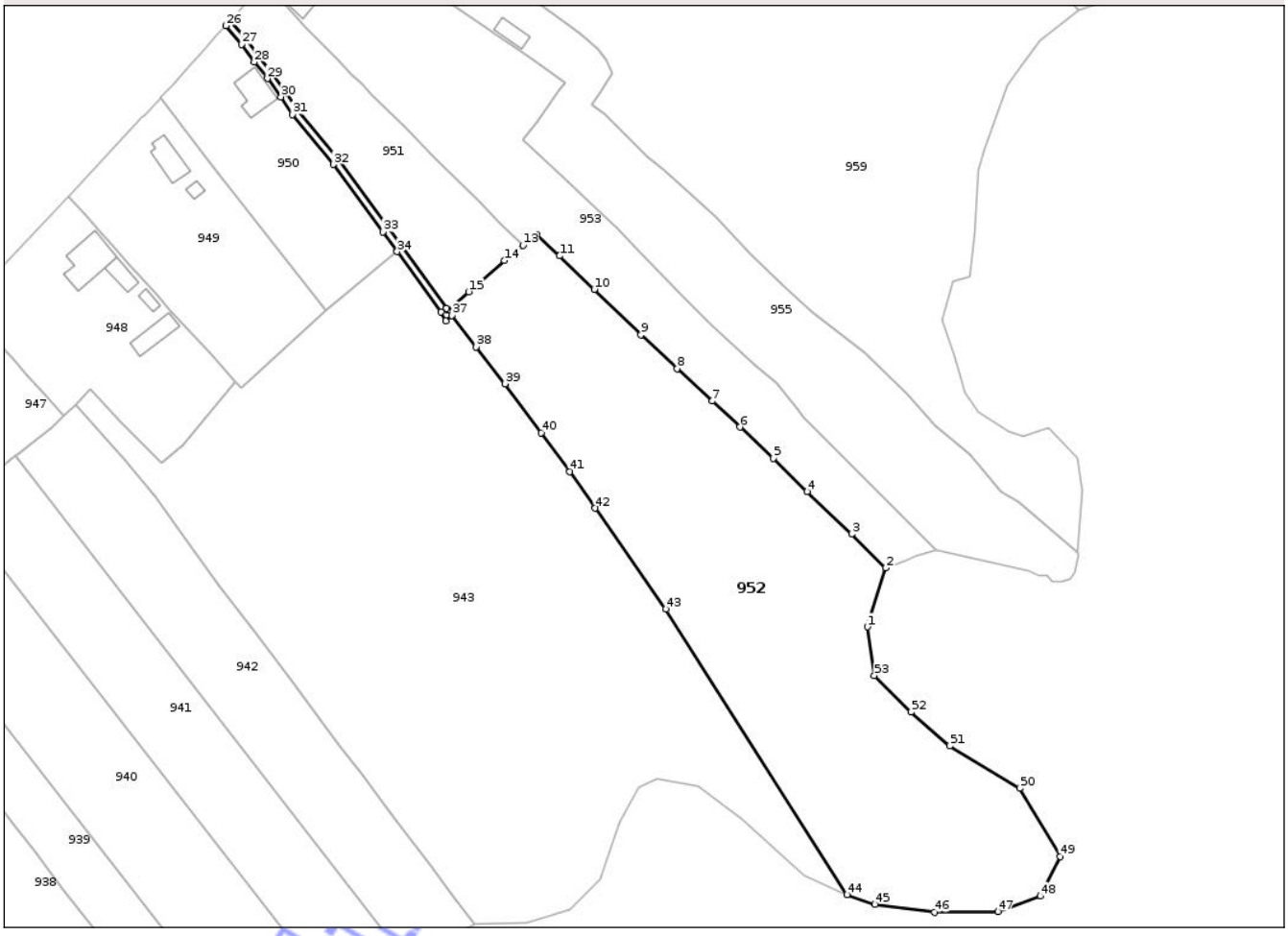

Date referitoare la teren

Crt	Categorie folosință	Intra vilan	Suprafaţa (mp)	Tarla	Parcelă	Nr. topo	Observaţii / Referinţe
1	faneata	DA	165	2	80/1	-	
2	arabil	NU	11.179	32	3375, 3375/1, 3376/1	-	

Lungime Segmente

1) Valorile lungimilor segmentelor sunt obţinute din proiecţie în plan.

Punct început	X / Y	Punct sfârşit	X / Y	Lungime segment
1	397.809,458 398.488,207	2	397.814,909 398.505,378	18.015
4	397.791,807 398.527,663	5	397.782,034 398.537,357	13.765
7	397.764,09 398.554,098	8	397.753,801 398.563,594	14.001
10	397.729,608 398.586,721	11	397.719,524 398.596,509	14.053

Punct început	X / Y	Punct sfârşit	X / Y	Lungime segment
2	397.814,909 398.505,378	3	397.804,859 398.515,296	14.12
5	397.782,034 398.537,357	6	397.772,209 398.546,519	13.434
8	397.753,801 398.563,594	9	397.743,285 398.573,519	14.46
11	397.719,524 398.596,509	12	397.712,67 398.602,796	9.301

Punct început	X / Y	Punct sfârşit	X / Y	Lungime segment
3	397.804,859 398.515,296	4	397.791,807 398.527,663	17.98
6	397.772,209 398.546,519	7	397.764,09 398.554,098	11.107
9	397.743,285 398.573,519	10	397.729,608 398.586,721	19.009
12	397.712,67 398.602,796	13	397.708,761 398.599,583	5.06

Document care conține date cu caracter personal, protejat de prevederile Regulamentului (UE) nr. 679/2016 și Legii 190/2018

Punct început	X / Y	Punct sfârşit	X / Y	Lungime segment
13	397.708,761 398.599,583	14	397.703,419 398.595,192	6.915
16	397.686,707 398.580,681	17	397.686,424 398.581,194	0.586
19	397.654,959 398.624,444	20	397.643,054 398.638,995	18.801
22	397.635,624 398.649,51	23	397.631,832 398.654,361	6.157
25	397.623,362 398.665,181	26	397.621,946 398.663,754	2.01
28	397.630,239 398.653,151	29	397.634,035 398.648,295	6.164
31	397.641,442 398.637,806	32	397.653,378 398.623,219	18.848
34	397.671,993 398.597,741	35	397.684,732 398.580,121	21.743
37	397.687,944 398.579,107	38	397.695,138 398.569,955	11.641
40	397.714,075 398.544,86	41	397.722,496 398.533,55	14.101
43	397.750,551 398.493,357	44	397.803,508 398.410,002	98.755
46	397.829,075 398.404,832	47	397.847,727 398.405,078	18.654
49	397.865,862 398.421,109	50	397.853,981 398.441,054	23.216
52	397.822,261 398.463,304	53	397.811,534 398.474,026	15.167

Punct început	X / Y	Punct sfârşit	X / Y	Lungime segment
14	397.703,419 398.595,192	15	397.692,92 398.586,039	13.929
17	397.686,424 398.581,194	18	397.669,421 398.604,712	29.021
20	397.643,054 398.638,995	21	397.639,667 398.644,109	6.134
23	397.631,832 398.654,361	24	397.628,074 398.659,455	6.33
26	397.621,946 398.663,754	27	397.626,496 398.658,225	7.16
29	397.634,035 398.648,295	30	397.638,031 398.642,957	6.668
32	397.653,378 398.623,219	33	397.667,804 398.603,535	24.404
35	397.684,732 398.580,121	36	397.686,146 398.577,556	2.929
38	397.695,138 398.569,955	39	397.703,56 398.559,201	13.659
41	397.722,496 398.533,55	42	397.729,86 398.522,83	13.006
44	397.803,508 398.410,002	45	397.811,722 398.407,203	8.678
47	397.847,727 398.405,078	48	397.860,089 398.409,572	13.154
50	397.853,981 398.441,054	51	397.833,565 398.453,39	23.854
53	397.811,534 398.474,026	1	397.809,458 398.488,207	14.332

Punct început	X / Y	Punct sfârşit	X / Y	Lungime segment
15	397.692,92 398.586,039	16	397.686,707 398.580,681	8.204
18	397.669,421 398.604,712	19	397.654,959 398.624,444	24.464
21	397.639,667 398.644,109	22	397.635,624 398.649,51	6.747
24	397.628,074 398.659,455	25	397.623,362 398.665,181	7.416
27	397.626,496 398.658,225	28	397.630,239 398.653,151	6.305
30	397.638,031 398.642,957	31	397.641,442 398.637,806	6.178
33	397.667,804 398.603,535	34	397.671,993 398.597,741	7.15
36	397.686,146 398.577,556	37	397.687,944 398.579,107	2.375
39	397.703,56 398.559,201	40	397.714,075 398.544,86	17.783
42	397.729,86 398.522,83	43	397.750,551 398.493,357	36.011
45	397.811,722 398.407,203	46	397.829,075 398.404,832	17.514
48	397.860,089 398.409,572	49	397.865,862 398.421,109	12.901
51	397.833,565 398.453,39	52	397.822,261 398.463,304	15.036

**** Lungimile segmentelor sunt determinate în planul de proiecţie Stereo 70 şi sunt rotunjite la 1 milimetru.**
***** Distanţa dintre puncte este formată din segmente cumulate ce sunt mai mici decât valoarea 1 milimetru.**

Neutilizabil în circuitul civil

DATE DESPRE IMOBILUL NR. 954

Oficiul de Cadastru şi Publicitate Imobiliară GORJ
Biroul de Cadastru şi Publicitate Imobiliară Targu Jiu

A. Partea I. Descrierea imobilului

TEREN Intravilan

Adresa: Loc. Prigoria, Jud. Gorj

Nr. Crt	Nr cadastral Nr. topografic	Suprafaţa* (mp)	Observaţii / Referinţe
A1		234	Sector cadastral:16 Teren neimprejmuit;

B. Partea II. Proprietari şi acte

Inscrieri privitoare la dreptul de proprietate şi alte drepturi reale		Referinţe
0 / 05/06/2026		
Act Administrativ nr. 5350, din 13/07/2026 emis de PRIMARIA PRIGORIA;		
B1	Inscrierea posesiei, drept de PROPRIETATE, dobandit prin Lege, cota actuala 1/1	A1
	1) **NEIDENTIFICAT NEIDENTIFICAT**	
/		
Act Normativ nr. 7, din 13/03/1996 emis de PARLAMENTUL ROMANIEI;		
B2	Se noteaza mentiunea de proprietar neidentificat	A1

C. Partea III. SARCINI .

Inscrieri privind dezmembramintele dreptului de proprietate, drepturi reale de garanţie şi sarcini	Referinţe
NU SUNT	

Neutilizabil în circuitul civil

Anexa Nr. 1 La Partea I

Teren

Nr cadastral	Suprafaţa (mp)*	Observaţii / Referinţe
	234	

* Suprafaţa este determinată in planul de proiecţie Stereo 70.

DETALII LINIARE IMOBIL

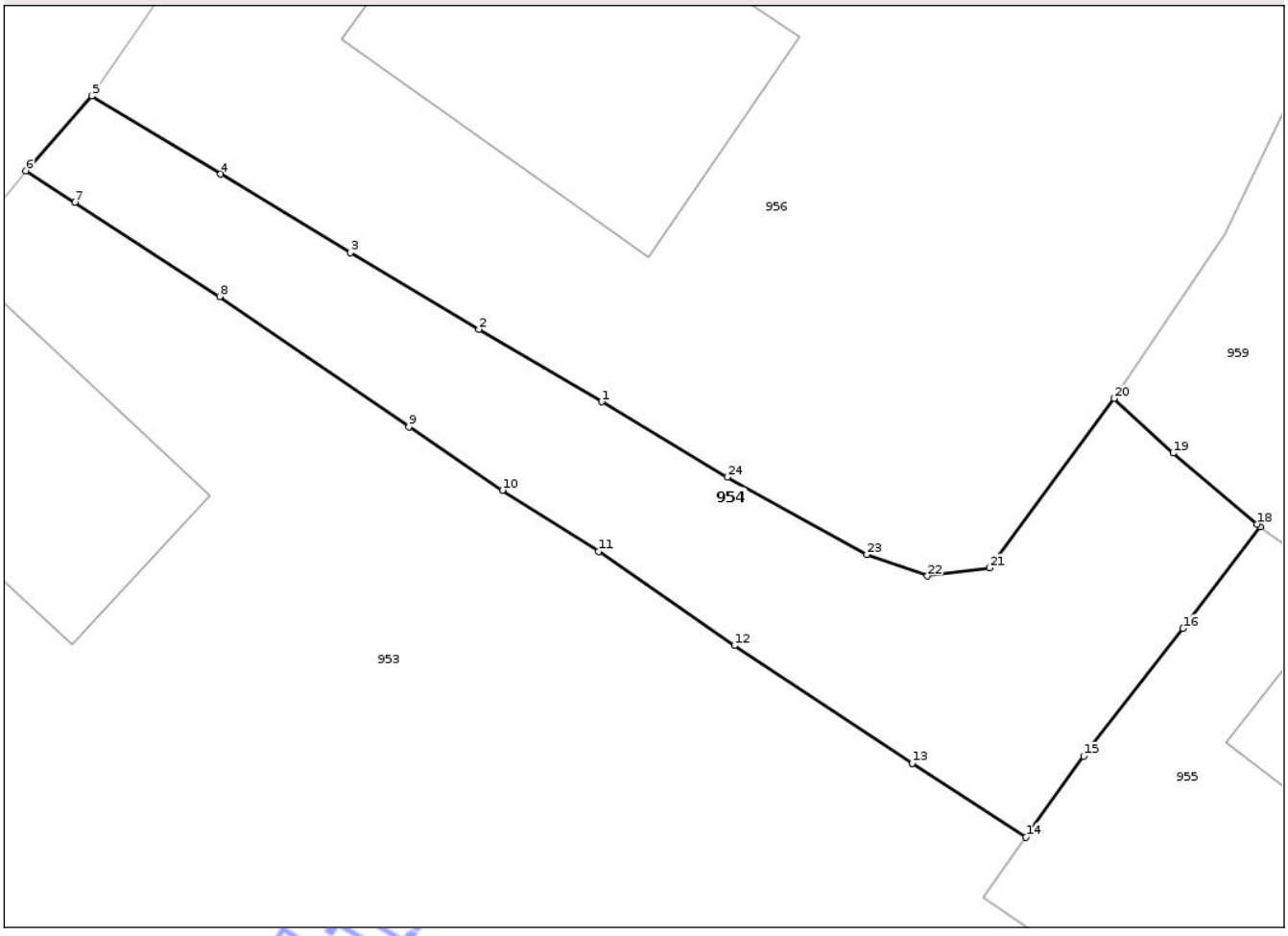

Date referitoare la teren

Crt	Categorie folosință	Intra vilan	Suprafaţa (mp)	Tarla	Parcelă	Nr. topo	Observaţii / Referinţe
1	drum	DA	234	2	84	-	

Lungime Segmente
1) Valorile lungimilor segmentelor sunt obţinute din proiecţie în plan.

Punct început	X / Y	Punct sfârşit	X / Y	Lungime segment (** (m)
1	397.669,622 398.690,599	2	397.665,449 398.693,06	4.845
3	397.661,068 398.695,66	4	397.656,662 398.698,331	5.152
5	397.652,29 398.700,982	6	397.650,04 398.698,445	3.391
7	397.651,703 398.697,367	8	397.656,628 398.694,173	5.87
9	397.663,062 398.689,746	10	397.666,247 398.687,589	3.847

Punct început	X / Y	Punct sfârşit	X / Y	Lungime segment (** (m)
2	397.665,449 398.693,06	3	397.661,068 398.695,66	5.094
4	397.656,662 398.698,331	5	397.652,29 398.700,982	5.113
6	397.650,04 398.698,445	7	397.651,703 398.697,367	1.982
8	397.656,628 398.694,173	9	397.663,062 398.689,746	7.81
10	397.666,247 398.687,589	11	397.669,516 398.685,509	3.875

Document care conține date cu caracter personal, protejat de prevederile Regulamentului (UE) nr. 679/2016 și Legii 190/2018

Punct început	X / Y	Punct sfârşit	X / Y	Lungime segment (** (m)
11	397.669,516 398.685,509	12	397.674,141 398.682,313	5.622
13	397.680,179 398.678,313	14	397.684,055 398.675,813	4.612
15	397.686,013 398.678,563	16	397.689,398 398.682,895	5.498
17	397.692,022 398.686,355	18	397.691,909 398.686,44	0.141
19	397.689,063 398.688,853	20	397.687,057 398.690,708	2.732
21	397.682,81 398.684,951	22	397.680,703 398.684,679	2.124
23	397.678,64 398.685,404	24	397.673,897 398.688,038	5.425

Punct început	X / Y	Punct sfârşit	X / Y	Lungime segment (** (m)
12	397.674,141 398.682,313	13	397.680,179 398.678,313	7.243
14	397.684,055 398.675,813	15	397.686,013 398.678,563	3.376
16	397.689,398 398.682,895	17	397.692,022 398.686,355	4.342
18	397.691,909 398.686,44	19	397.689,063 398.688,853	3.731
20	397.687,057 398.690,708	21	397.682,81 398.684,951	7.154
22	397.680,703 398.684,679	23	397.678,64 398.685,404	2.187
24	397.673,897 398.688,038	1	397.669,622 398.690,599	4.983

**** Lungimile segmentelor sunt determinate în planul de proiecţie Stereo 70 şi sunt rotunjite la 1 milimetru.**
***** Distanţa dintre puncte este formată din segmente cumulate ce sunt mai mici decât valoarea 1 milimetru.**

Neutilizabil în circuitul civil

DATE DESPRE IMOBILUL NR. 956

Oficiul de Cadastru şi Publicitate Imobiliară GORJ
Biroul de Cadastru şi Publicitate Imobiliară Targu Jiu

A. Partea I. Descrierea imobilului

Nr. CF vechi:374
Nr. cadastral vechi:684

TEREN Intravilan

Adresa: Loc. Zorlesti, Str Principală, Nr. 4, Jud. Gorj

Nr. Crt	Nr cadastral Nr. topografic	Suprafaţa* (mp)	Observaţii / Referinţe
A1	35762	Din acte: 0 Masurata: 1.052	Sector cadastral:16 Teren imprejmuit; Suprafata CF 996mp, pentru suprafata de 56mp se noteaza posesia.

Construcţii

Crt	Nr cadastral Nr. topografic	Adresa	Observaţii / Referinţe
A1.1	35762-C1	Loc. Zorlesti, Str Principală, Nr. 4, Jud. Gorj	Nr. niveluri:1; S. construita la sol:142 mp; S. construita desfasurata:142 mp; LOCUINTA

B. Partea II. Proprietari şi acte

Inscrieri privitoare la dreptul de proprietate şi alte drepturi reale		Referinţe
27683 / 21/07/2008		
Act Notarial nr. 621/2008, din 01/01/2008 emis de -;		
B1	Intabulare, drept de PROPRIETATEcu titlu de drept cumpărare, dobandit prin Conventie, cota actuala 1/1, cota initiala 1/1	A1
	1) **LUNCEANU GHEORGHE DANIEL**, bun propriu	
	OBSERVATII: (provenita din conversia CF 374)	
B2	Intabulare, drept de PROPRIETATEcu titlu de drept cumpărare, dobandit prin Conventie, cota actuala 1/1, cota initiala 1/1	A1.1
	1) **LUNCEANU GHEORGHE DANIEL**, bun propriu	
30457 / 07/08/2008		
Act Notarial nr. 682, din 06/08/2008 emis de -;		
B3	se noteze interdicţiile de înstrăinare, grevare, închiriere, dezmembrare, demolare, construire,	A1, A1.1
	1) **SC BANCPOST SA AG. TG-CĂRBUNEŞTI**, CIF:9999999999999	
	OBSERVATII: (provenita din conversia CF 374)	
/		
Act Administrativ nr. 5350, din 13/07/2026 emis de PRIMARIA PRIGORIA;		
B4	SE NOTEAZA POSESIA FAPTICA IN FAVOAREA LUI LUNCEANU GHEORGHE DANIEL	A1
	1) **LUNCEANU GHEORGHE DANIEL**	
	OBSERVATII: pentru suprafata de 56mp se noteaza posesia.	

C. Partea III. SARCINI

Inscrieri privind dezmembramintele dreptului de proprietate, drepturi reale de garanţie şi sarcini		Referinţe
30457 / 07/08/2008		
Act Notarial nr. 682/2008, din 01/01/2008 emis de -;		
C1	Intabulare, drept de IPOTECA, Valoare:28700 EUR+dob, costuri şi comisioane aferente	A1, A1.1
	1) **SC BANCPOST SA AG. TG-CĂRBUNEŞTI**, CIF:9999999999999	
	OBSERVATII: (provenita din conversia CF 374)	
21996 / 11/05/2016		
Somatie nr. 139/G/2016, din 04/05/2016 emis de BEJ MORARU SI ASOCIATII;		
C2	se notează urmărirea silită imobiliară în cartea funciară și în Registrul de Comandamente sub nr. 218/2016, pentru suma de 130.334,59 lei, compusă din suma de 122.129,99 lei reprezentând debit și suma de 8204,60 lei reprezentând cheltuieli de executare	A1, A1.1
	1) **BANCPOST SA**, CIF:9999999999999	

Neautentificat în circuitul civil

Anexa Nr. 1 La Partea I

Teren

Nr cadastral	Suprafaţa (mp)*	Observaţii / Referinţe
35762	Din acte: 0 Masurata: 1.052	Suprafata CF 996mp, pentru suprafata de 56mp se noteaza posesia.

* Suprafaţa este determinată in planul de proiecţie Stereo 70.

DETALII LINIARE IMOBIL

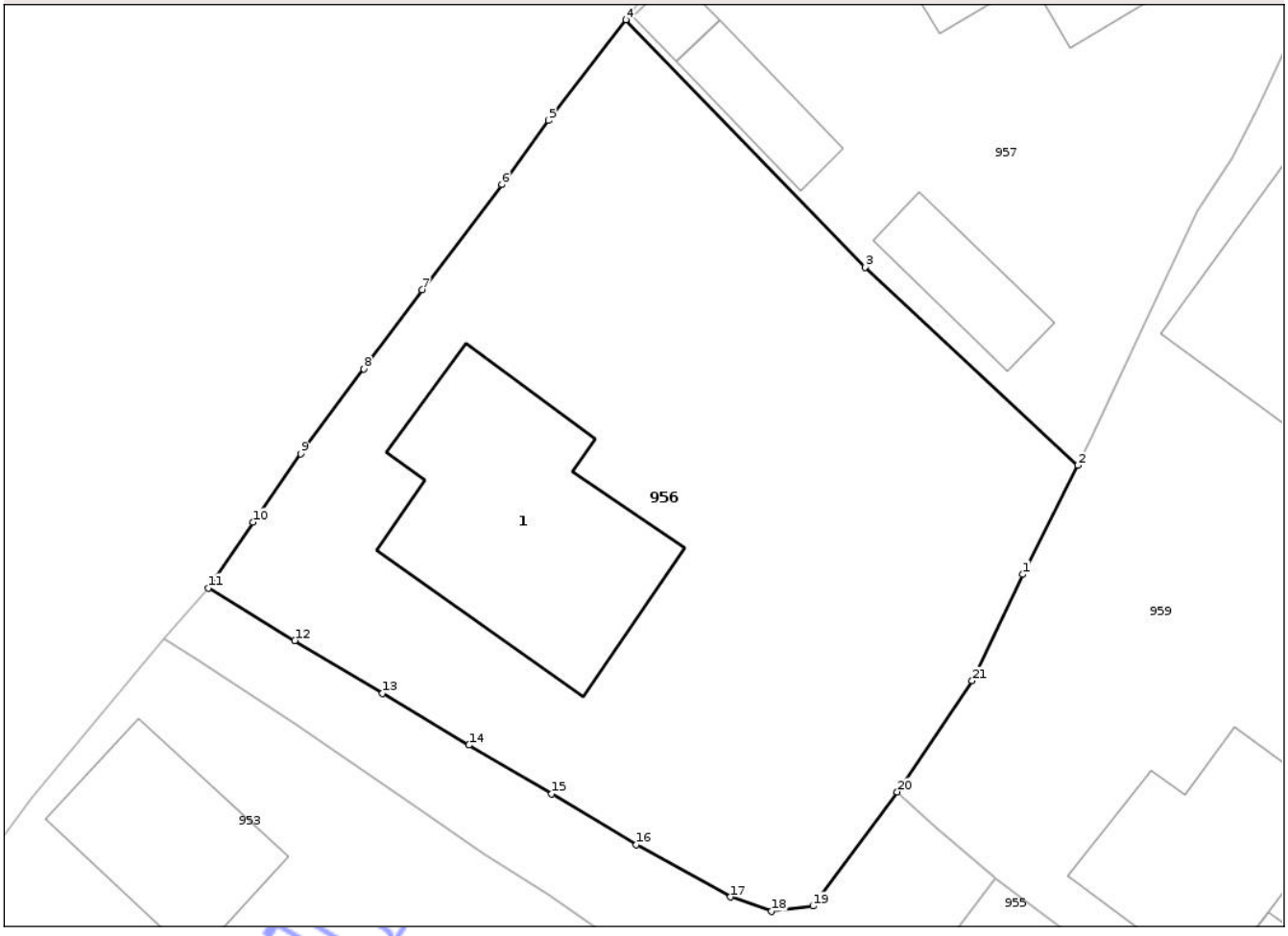

Date referitoare la teren

Crt	Categorie folosinţă	Intra vilan	Suprafaţa (mp)	Tarla	Parcelă	Nr. topo	Observaţii / Referinţe
1	curti constructii	DA	617	2	85, 86	-	
2	vie	DA	235	2	85, 86	-	
3	faneata	DA	200	2	85, 86	-	

Date referitoare la construcţii

Crt	Număr	Destinaţie construcţie	Supraf. (mp)	Situaţie juridică	Observaţii / Referinţe
A1.1	35762-C1	constructii de locuinte	142	Cu acte	Nr. niveluri:1; S. construita la sol:142 mp; S. construita desfasurata:142 mp; LOCUINTA

Lungime Segmente

1) Valorile lungimilor segmentelor sunt obţinute din proiecţie în plan.

Punct început	X / Y	Punct sfârşit	X / Y	Lungime segment (** (m)
1	397.693,398 398.701,663	2	397.696,181 398.707,159	6.16
3	397.685,426 398.717,147	4	397.673,377 398.729,616	17.339
5	397.669,474 398.724,544	6	397.667,114 398.721,304	4.008
7	397.663,096 398.716,003	8	397.660,143 398.712,025	4.954
9	397.656,965 398.707,736	10	397.654,552 398.704,291	4.206
11	397.652,29 398.700,982	12	397.656,662 398.698,331	5.113
13	397.661,068 398.695,66	14	397.665,449 398.693,06	5.094
15	397.669,622 398.690,599	16	397.673,897 398.688,038	4.983
17	397.678,64 398.685,404	18	397.680,703 398.684,679	2.187
19	397.682,81 398.684,951	20	397.687,057 398.690,708	7.154
21	397.690,84 398.696,308	1	397.693,398 398.701,663	5.935

Punct început	X / Y	Punct sfârşit	X / Y	Lungime segment (** (m)
2	397.696,181 398.707,159	3	397.685,426 398.717,147	14.678
4	397.673,377 398.729,616	5	397.669,474 398.724,544	6.4
6	397.667,114 398.721,304	7	397.663,096 398.716,003	6.652
8	397.660,143 398.712,025	9	397.656,965 398.707,736	5.338
10	397.654,552 398.704,291	11	397.652,29 398.700,982	4.008
12	397.656,662 398.698,331	13	397.661,068 398.695,66	5.152
14	397.665,449 398.693,06	15	397.669,622 398.690,599	4.845
16	397.673,897 398.688,038	17	397.678,64 398.685,404	5.425
18	397.680,703 398.684,679	19	397.682,81 398.684,951	2.124
20	397.687,057 398.690,708	21	397.690,84 398.696,308	6.758

**** Lungimile segmentelor sunt determinate în planul de proiecţie Stereo 70 şi sunt rotunjite la 1 milimetru.**
***** Distanţa dintre puncte este formată din segmente cumulate ce sunt mai mici decât valoarea 1 milimetru.**

Neutilizabil în circuitul civil

DATE DESPRE IMOBILUL NR. 958

Oficiul de Cadastru şi Publicitate Imobiliară GORJ
Biroul de Cadastru şi Publicitate Imobiliară Targu Jiu

A. Partea I. Descrierea imobilului

TEREN Intravilan

Adresa: Loc. Zorlesti, Str Principală, Nr. 8, Jud. Gorj

Nr. Crt	Nr cadastral Nr. topografic	Suprafaţa* (mp)	Observaţii / Referinţe
A1	35159	Din acte: 1.619 Masurata: 1.630	Sector cadastral:16 Teren imprejmuit;

Construcţii

Crt	Nr cadastral Nr. topografic	Adresa	Observaţii / Referinţe
A1.1	35159-C1	Loc. Zorlesti, Str Principală, Nr. 8, Jud. Gorj	Nr. niveluri:1; S. construita la sol:49 mp; S. construita desfasurata:49 mp; LOCUINTA
A1.2	35159-C2	Loc. Zorlesti, Str Principală, Nr. 8, Jud. Gorj	Nr. niveluri:1; S. construita la sol:63 mp; S. construita desfasurata:63 mp; ANEXA
A1.3	35159-C3	Loc. Zorlesti, Str Principală, Nr. 8, Jud. Gorj	Nr. niveluri:1; S. construita la sol:21 mp; S. construita desfasurata:21 mp; ANEXA

B. Partea II. Proprietari şi acte

Inscrieri privitoare la dreptul de proprietate şi alte drepturi reale		Referinţe
32843 / 30/06/2015		
Act Notarial nr. 2249, din 29/06/2015 emis de NP Badea Silvia;		
B3	Intabulare, drept de PROPRIETATEcu titlu de drept cumpărare, dobandit prin Conventie, cota actuala 1/1, cota initiala 1/1	A1
	1) **GÎTLAN ION**, căsătorit cu 2) **GÎTLAN MIHAELA**, bun comun	
B4	Intabulare, drept de PROPRIETATEcu titlu de drept cumpărare, dobandit prin Conventie, cota actuala 1/1, cota initiala 1/1	A1.1, A1.2, A1.3
	1) **GÎTLAN MIHAELA**, bun comun 2) **GÎTLAN ION**, căsătorit cu	

C. Partea III. SARCINI .

Inscrieri privind dezmembramintele dreptului de proprietate, drepturi reale de garanţie şi sarcini	Referinţe
NU SUNT	

Neutilizabil în circuitul civil

Anexa Nr. 1 La Partea I

Teren

Nr cadastral	Suprafaţa (mp)*	Observaţii / Referinţe
35159	Din acte: 1.619 Masurata: 1.630	

* Suprafaţa este determinată in planul de proiecţie Stereo 70.

DETALII LINIARE IMOBIL

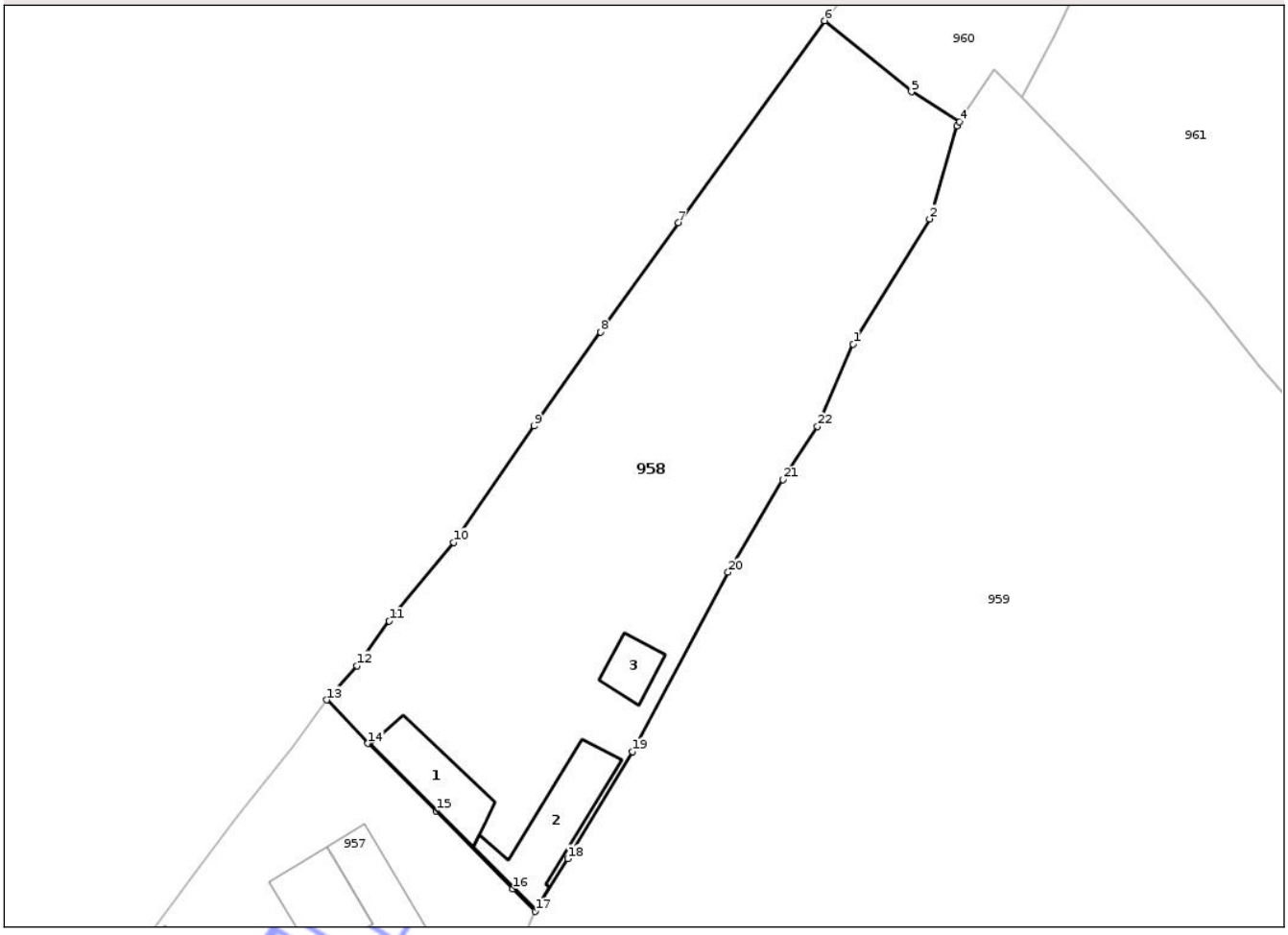

Date referitoare la teren

Crt	Categorie folosinţă	Intra vilan	Suprafaţa (mp)	Tarla	Parcelă	Nr. topo	Observaţii / Referinţe
1	curti constructii	DA	406	2	91,..., 94, 95/2	-	
2	livada	DA	1.224	2	91,..., 94, 95/2	-	

Date referitoare la construcţii

Crt	Număr	Destinaţie construcţie	Supraf. (mp)	Situaţie juridică	Observaţii / Referinţe
A1.1	35159-C1	constructii de locuinte	49	Cu acte	Nr. niveluri:1; S. construita la sol:49 mp; S. construita desfasurata:49 mp; LOCUINTA
A1.2	35159-C2	constructii anexa	63	Cu acte	Nr. niveluri:1; S. construita la sol:63 mp; S. construita desfasurata:63 mp; ANEXA
A1.3	35159-C3	constructii anexa	21	Cu acte	Nr. niveluri:1; S. construita la sol:21 mp; S. construita desfasurata:21 mp; ANEXA

Lungime Segmente

1) Valorile lungimilor segmentelor sunt obţinute din proiecţie în plan.

Punct început	X / Y	Punct sfârşit	X / Y	Lungime segment (** (m)
1	397.737,284 398.783,778	2	397.744,091 398.794,939	13.073

Punct început	X / Y	Punct sfârşit	X / Y	Lungime segment (** (m)
2	397.744,091 398.794,939	3	397.746,547 398.803,255	8.671

Document care conține date cu caracter personal, protejat de prevederile Regulamentului (UE) nr. 679/2016 și Legii 190/2018

Punct început	X / Y	Punct sfârşit	X / Y	Lungime segment (** (m)
3	397.746,547 398.803,255	4	397.746,781 398.803,607	0.423
5	397.742,472 398.806,29	6	397.734,726 398.812,636	10.014
7	397.721,676 398.794,615	8	397.714,723 398.784,849	11.988
9	397.708,786 398.776,455	10	397.701,618 398.766,092	12.6
11	397.695,868 398.759,062	12	397.692,979 398.755,083	4.917
13	397.690,26 398.752,014	14	397.693,969 398.748,135	5.367
15	397.700,063 398.742,111	16	397.706,888 398.735,144	9.753
17	397.708,902 398.733,145	18	397.711,785 398.737,851	5.519
19	397.717,57 398.747,403	20	397.726,1 398.763,413	18.141
21	397.731,004 398.771,666	22	397.734,088 398.776,43	5.675

Punct început	X / Y	Punct sfârşit	X / Y	Lungime segment (** (m)
4	397.746,781 398.803,607	5	397.742,472 398.806,29	5.076
6	397.734,726 398.812,636	7	397.721,676 398.794,615	22.25
8	397.714,723 398.784,849	9	397.708,786 398.776,455	10.281
10	397.701,618 398.766,092	11	397.695,868 398.759,062	9.082
12	397.692,979 398.755,083	13	397.690,26 398.752,014	4.1
14	397.693,969 398.748,135	15	397.700,063 398.742,111	8.569
16	397.706,888 398.735,144	17	397.708,902 398.733,145	2.838
18	397.711,785 398.737,851	19	397.717,57 398.747,403	11.167
20	397.726,1 398.763,413	21	397.731,004 398.771,666	9.6
22	397.734,088 398.776,43	1	397.737,284 398.783,778	8.013

** Lungimile segmentelor sunt determinate în planul de proiecţie Stereo 70 şi sunt rotunjite la 1 milimetru.
*** Distanţa dintre puncte este formată din segmente cumulate ce sunt mai mici decât valoarea 1 milimetru.

Neutilizabil în circuitul civil

DATE DESPRE IMOBILUL NR. 960

Oficiul de Cadastru şi Publicitate Imobiliară GORJ
Biroul de Cadastru şi Publicitate Imobiliară Targu Jiu

A. Partea I. Descrierea imobilului

TEREN Intravilan

Adresa: Loc. Zorlesti, Str Principală, Nr. 12, Jud. Gorj

Nr. Crt	Nr cadastral Nr. topografic	Suprafaţa* (mp)	Observaţii / Referinţe
A1		699	Sector cadastral:16 Teren neimprejmuit;

Construcţii

Crt	Nr cadastral Nr. topografic	Adresa	Observaţii / Referinţe
A1.1		Loc. Zorlesti, Str Principală, Nr. 12, Jud. Gorj	Nr. niveluri:1; S. construita la sol:64 mp; S. construita desfasurata:64 mp; LOCUINTA

B. Partea II. Proprietari şi acte

Inscrieri privitoare la dreptul de proprietate şi alte drepturi reale		Referinţe
0 / 01/06/2026		
Act Normativ nr. 7, din 13/03/1996 emis de PARLAMENTUL ROMANIEI;		
B1	Intabulare, drept de PROPRIETATE, dobandit prin Lege, cota actuala 1/1	A1
	1) **NEIDENTIFICAT NEIDENTIFICAT**	
/		
Act Administrativ nr. 5350, din 13/07/2026 emis de PRIMARIA PRIGORIA;		
B2	Se noteaza posesia faptica in favoarea lui TRINCĂ GHEORGHE	A1
	1) **TRINCĂ I. GHEORGHE**	
Act Normativ nr. 7, din 13/03/1996 emis de PARLAMENTUL ROMANIEI;		
B3	Intabulare, drept de PROPRIETATE, dobandit prin Lege, cota actuala 1/1	A1.1
	1) **TRINCĂ I. GHEORGHE**	

C. Partea III. SARCINI .

Inscrieri privind dezmembramintele dreptului de proprietate, drepturi reale de garanţie şi sarcini	Referinţe
NU SUNT	

Neautorizabil în circuitul civil

Anexa Nr. 1 La Partea I

Teren

Nr cadastral	Suprafaţa (mp)*	Observaţii / Referinţe
	699	

* Suprafaţa este determinată in planul de proiecţie Stereo 70.

DETALII LINIARE IMOBIL

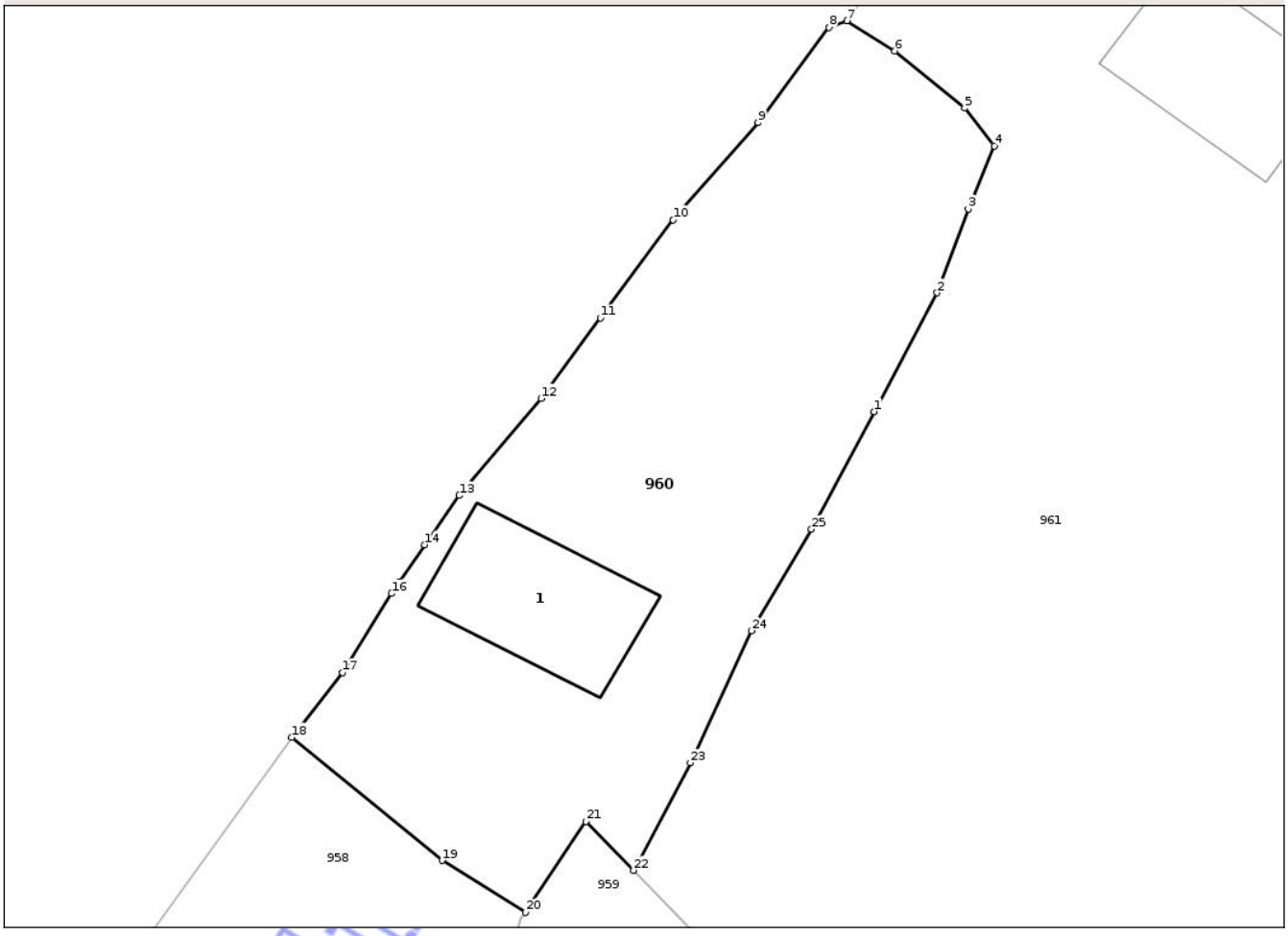

Date referitoare la teren

Crt	Categorie folosință	Intra vilan	Suprafaţa (mp)	Tarla	Parcelă	Nr. topo	Observaţii / Referinţe
1	curti constructii	DA	299	2	96, 97	-	
2	faneata	DA	400	2	96, 97	-	

Date referitoare la construcţii

Crt	Număr	Destinaţie construcţie	Supraf. (mp)	Situaţie juridică	Observaţii / Referinţe
A1.1		constructii de locuinte	64	Cu acte	Nr. niveluri:1; S. construita la sol:64 mp; S. construita desfasurata:64 mp; LOCUINTA

Lungime Segmente

1) Valorile lungimilor segmentelor sunt obţinute din proiecţie în plan.

Punct început	X / Y	Punct sfârşit	X / Y	Lungime segment (** (m)
1	397.764,801 398.829,443	2	397.768,047 398.835,564	6.928
3	397.769,66 398.839,893	4	397.770,99 398.843,145	3.513
5	397.769,461 398.845,099	6	397.765,845 398.848,039	4.66

Punct început	X / Y	Punct sfârşit	X / Y	Lungime segment (** (m)
2	397.768,047 398.835,564	3	397.769,66 398.839,893	4.62
4	397.770,99 398.843,145	5	397.769,461 398.845,099	2.481
6	397.765,845 398.848,039	7	397.763,38 398.849,6	2.918

Document care conține date cu caracter personal, protejat de prevederile Regulamentului (UE) nr. 679/2016 și Legii 190/2018

Punct început	X / Y	Punct sfârşit	X / Y	Lungime segment (** (m)
7	397.763,38 398.849,6	8	397.762,46 398.849,262	0.98
9	397.758,792 398.844,347	10	397.754,412 398.839,332	6.658
11	397.750,654 398.834,263	12	397.747,591 398.830,118	5.154
13	397.743,365 398.825,109	14	397.741,566 398.822,573	3.109
15	397.740,266 398.820,66	16	397.739,866 398.820,051	0.729
17	397.737,325 398.815,971	18	397.734,726 398.812,636	4.228
19	397.742,472 398.806,29	20	397.746,781 398.803,607	5.076
21	397.749,905 398.808,305	22	397.752,36 398.805,78	3.522
23	397.755,302 398.811,317	24	397.758,461 398.818,143	7.522
25	397.761,559 398.823,373	1	397.764,801 398.829,443	6.882

Punct început	X / Y	Punct sfârşit	X / Y	Lungime segment (** (m)
8	397.762,46 398.849,262	9	397.758,792 398.844,347	6.133
10	397.754,412 398.839,332	11	397.750,654 398.834,263	6.31
12	397.747,591 398.830,118	13	397.743,365 398.825,109	6.554
14	397.741,566 398.822,573	15	397.740,266 398.820,66	2.313
16	397.739,866 398.820,051	17	397.737,325 398.815,971	4.807
18	397.734,726 398.812,636	19	397.742,472 398.806,29	10.014
20	397.746,781 398.803,607	21	397.749,905 398.808,305	5.642
22	397.752,36 398.805,78	23	397.755,302 398.811,317	6.27
24	397.758,461 398.818,143	25	397.761,559 398.823,373	6.079

** Lungimile segmentelor sunt determinate în planul de proiecţie Stereo 70 şi sunt rotunjite la 1 milimetru.
*** Distanţa dintre puncte este formată din segmente cumulate ce sunt mai mici decât valoarea 1 milimetru.

Neutilizabil în circuitul civil

DATE DESPRE IMOBILUL NR. 961

Oficiul de Cadastru şi Publicitate Imobiliară GORJ
Biroul de Cadastru şi Publicitate Imobiliară Targu Jiu

A. Partea I. Descrierea imobilului

TEREN Necunoscut

Adresa: Loc. Zorlesti, Str Principală, Nr. 14, Jud. Gorj

Nr. Crt	Nr cadastral Nr. topografic	Suprafaţa* (mp)	Observaţii / Referinţe
A1	36194	18.267	Sector cadastral:16 Teren neimprejmuit;

Construcţii

Crt	Nr cadastral Nr. topografic	Adresa	Observaţii / Referinţe
A1.1	36194-C1	Loc. Zorlesti, Str Principală, Nr. 14, Jud. Gorj	Nr. niveluri:1; S. construita la sol:70 mp; S. construita desfasurata:70 mp; Sup.constr.desf.=70mp;Locuinta-P-constr.din caramida,acop.cu tabla,3 camere si beci,in anul 1962
A1.2	36194-C2	Loc. Zorlesti, Str Principală, Nr. 14, Jud. Gorj	Nr. niveluri:1; S. construita la sol:59 mp; S. construita desfasurata:59 mp; Sup.constr.desf.=59mp;Anexa (Sopron)-constr.din caramida,acop.cu tigla,in anul 1962

B. Partea II. Proprietari şi acte

Inscrieri privitoare la dreptul de proprietate şi alte drepturi reale		Referinţe
39601 / 16/05/2022		
Act Notarial nr. 1487, din 16/05/2022 emis de Badea Silvia;		
B3	Intabulare, drept de PROPRIETATEcu titlu de drept cumparare, dobandit prin Conventie, cota actuala 1/2, cota initiala 1/2	A1, A1.1, A1.2
	1) **GRECU IONICA**, bun propriu	
B4	Intabulare, drept de PROPRIETATEcu titlu de drept cumparare, dobandit prin Conventie, cota actuala 1/2, cota initiala 1/2	A1, A1.1, A1.2
	1) **ZOSSI MICHELE**, bun propriu	

C. Partea III. SARCINI .

Inscrieri privind dezmembramintele dreptului de proprietate, drepturi reale de garanţie şi sarcini	Referinţe
NU SUNT	

Neutilizabil în circuitul civil

Anexa Nr. 1 La Partea I

Teren

Nr cadastral	Suprafaţa (mp)*	Observaţii / Referinţe
36194	18.267	

* Suprafaţa este determinată in planul de proiecţie Stereo 70.

DETALII LINIARE IMOBIL

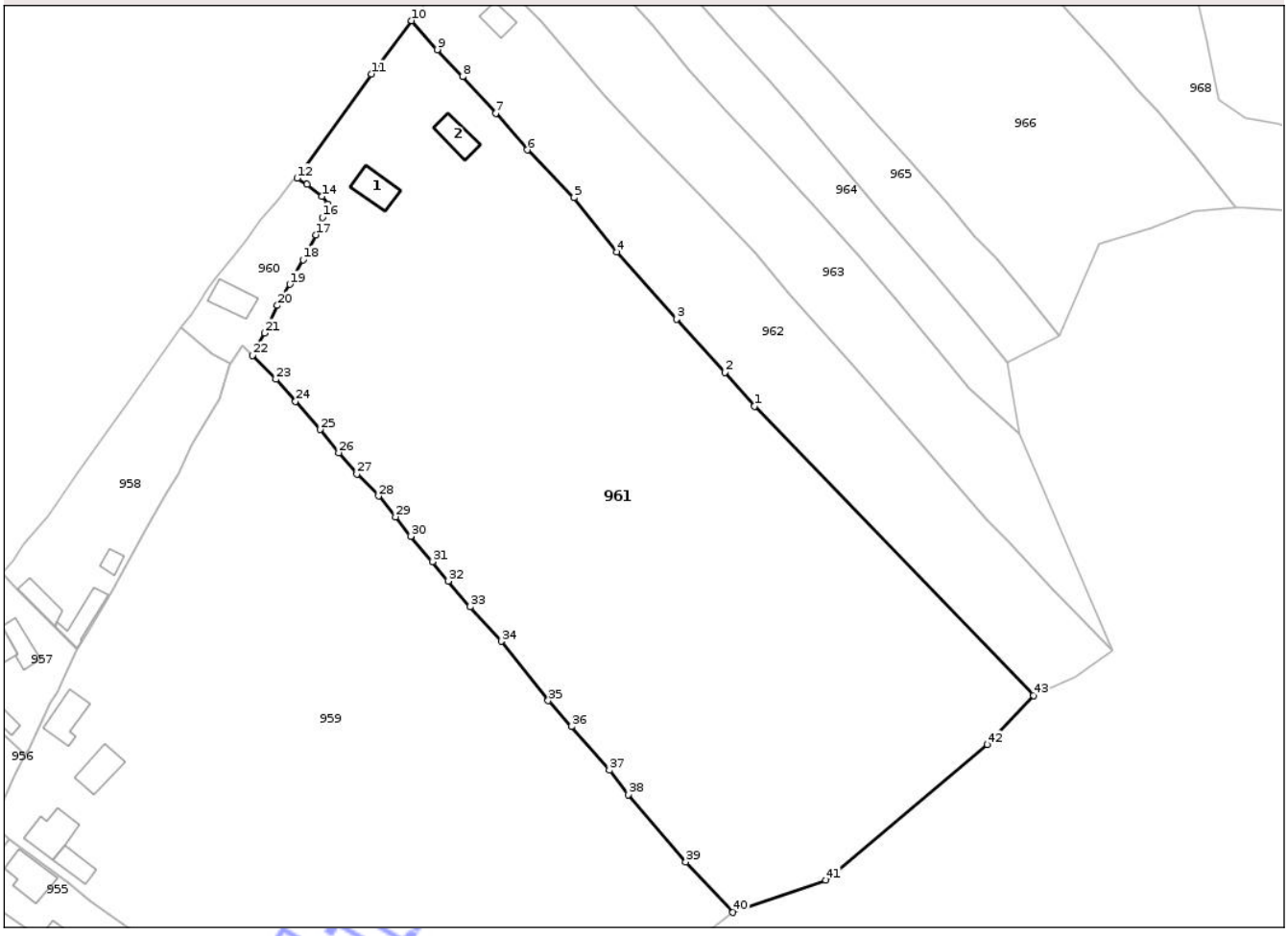

Date referitoare la teren

Crt	Categorie folosință	Intra vilan	Suprafaţa (mp)	Tarla	Parcelă	Nr. topo	Observaţii / Referinţe
1	curti constructii	DA	472	2	98	-	
2	curti constructii	DA	4.589	2, 32	99, 3358, 3359	-	
3	faneata	NU	1.007	2, 32	99, 3358, 3359	-	
4	arabil	NU	11.549	2, 32	99, 3358, 3359	-	
5	pasune	NU	650	2, 32	99, 3358, 3359	-	

Date referitoare la construcţii

Crt	Număr	Destinaţie construcţie	Supraf. (mp)	Situaţie juridică	Observaţii / Referinţe
A1.1	36194-C1	constructii de locuinte	70	Cu acte	Nr. niveluri:1; S. construita la sol:70 mp; S. construita desfasurata:70 mp; Sup.constr.desf. =70mp;Locuinta-P-constr.din caramida,acop.cu tabla,3 camere si beci,in anul 1962
A1.2	36194-C2	constructii anexa	59	Cu acte	Nr. niveluri:1; S. construita la sol:59 mp; S. construita desfasurata:59 mp; Sup.constr.desf. =59mp;Anexa(Sopron)-constr.din caramida, acop.cu tigla,in anul 1962

Document care conține date cu caracter personal, protejat de prevederile Regulamentului (UE) nr. 679/2016 și Legii 190/2018

Lungime Segmente

1) Valorile lungimilor segmentelor sunt obţinute din proiecţie în plan.

Punct început	X / Y	Punct sfârşit	X / Y	Lungime segment
1	397.876,594 398.793,275	2	397.869,153 398.801,598	11.164
4	397.842,487 398.831,305	5	397.831,853 398.844,73	17.126
7	397.812,509 398.865,624	8	397.804,301 398.874,664	12.21
10	397.791,699 398.888,493	11	397.781,738 398.875,333	16.505
13	397.765,845 398.848,039	14	397.769,461 398.845,099	4.66
16	397.769,66 398.839,893	17	397.768,047 398.835,564	4.62
19	397.761,559 398.823,373	20	397.758,461 398.818,143	6.079
22	397.752,36 398.805,78	23	397.758,099 398.799,876	8.234
25	397.769,056 398.787,484	26	397.773,631 398.781,737	7.346
28	397.783,5 398.771,033	29	397.787,719 398.765,89	6.652
31	397.796,85 398.754,825	32	397.800,763 398.750,014	6.201
34	397.813,86 398.735,135	35	397.825,457 398.720,468	18.698
37	397.840,637 398.703,284	38	397.845,246 398.697,256	7.588
40	397.871,19 398.668,16	41	397.894,212 398.676,092	24.35
43	397.945,564 398.721,746	1	397.876,594 398.793,275	99.364

Punct început	X / Y	Punct sfârşit	X / Y	Lungime segment
2	397.869,153 398.801,598	3	397.857,195 398.814,711	17.747
5	397.831,853 398.844,73	6	397.820,332 398.856,561	16.514
8	397.804,301 398.874,664	9	397.798,072 398.881,352	9.139
11	397.781,738 398.875,333	12	397.763,38 398.849,6	31.61
14	397.769,461 398.845,099	15	397.770,99 398.843,145	2.481
17	397.768,047 398.835,564	18	397.764,801 398.829,443	6.928
20	397.758,461 398.818,143	21	397.755,302 398.811,317	7.522
23	397.758,099 398.799,876	24	397.762,993 398.794,43	7.322
26	397.773,631 398.781,737	27	397.778,143 398.776,478	6.929
29	397.787,719 398.765,89	30	397.791,458 398.761,064	6.105
32	397.800,763 398.750,014	33	397.806,203 398.743,67	8.357
35	397.825,457 398.720,468	36	397.831,232 398.714,068	8.62
38	397.845,246 398.697,256	39	397.859,513 398.680,628	21.91
41	397.894,212 398.676,092	42	397.934,137 398.709,652	52.156

Punct început	X / Y	Punct sfârşit	X / Y	Lungime segment
3	397.857,195 398.814,711	4	397.842,487 398.831,305	22.174
6	397.820,332 398.856,561	7	397.812,509 398.865,624	11.972
9	397.798,072 398.881,352	10	397.791,699 398.888,493	9.571
12	397.763,38 398.849,6	13	397.765,845 398.848,039	2.918
15	397.770,99 398.843,145	16	397.769,66 398.839,893	3.513
18	397.764,801 398.829,443	19	397.761,559 398.823,373	6.882
21	397.755,302 398.811,317	22	397.752,36 398.805,78	6.27
24	397.762,993 398.794,43	25	397.769,056 398.787,484	9.22
27	397.778,143 398.776,478	28	397.783,5 398.771,033	7.638
30	397.791,458 398.761,064	31	397.796,85 398.754,825	8.246
33	397.806,203 398.743,67	34	397.813,86 398.735,135	11.466
36	397.831,232 398.714,068	37	397.840,637 398.703,284	14.309
39	397.859,513 398.680,628	40	397.871,19 398.668,16	17.082
42	397.934,137 398.709,652	43	397.945,564 398.721,746	16.639

** Lungimile segmentelor sunt determinate în planul de proiecţie Stereo 70 şi sunt rotunjite la 1 milimetru.

*** Distanţa dintre puncte este formată din segmente cumulate ce sunt mai mici decât valoarea 1 milimetru.

Neutilizabil în circuitul civil

DATE DESPRE IMOBILUL NR. 966

Oficiul de Cadastru şi Publicitate Imobiliară GORJ
Biroul de Cadastru şi Publicitate Imobiliară Targu Jiu

A. Partea I. Descrierea imobilului

TEREN Necunoscut

Adresa: Loc. Zorlesti, Str Principală, Nr. 22,24, Jud. Gorj

Nr. Crt	Nr cadastral Nr. topografic	Suprafaţa* (mp)	Observaţii / Referinţe
A1		9.651	Sector cadastral:16 Teren neimprejmuit;

Construcţii

Crt	Nr cadastral Nr. topografic	Adresa	Observaţii / Referinţe
A1.1		Loc. Zorlesti, Str Principală, Nr. 22,24, Jud. Gorj	Nr. niveluri:2; S. construita la sol:70 mp; S. construita desfasurata:140 mp; LOCUINTA
A1.2		Loc. Zorlesti, Str Principală, Nr. 22,24, Jud. Gorj	Nr. niveluri:1; S. construita la sol:20 mp; S. construita desfasurata:20 mp; ANEXA
A1.3		Loc. Zorlesti, Str Principală, Nr. 22,24, Jud. Gorj	Nr. niveluri:1; S. construita la sol:59 mp; S. construita desfasurata:59 mp; ANEXA
A1.4		Loc. Zorlesti, Str Principală, Nr. 22,24, Jud. Gorj	Nr. niveluri:1; S. construita la sol:82 mp; S. construita desfasurata:82 mp; LOCUINTA

B. Partea II. Proprietari şi acte

Inscrieri privitoare la dreptul de proprietate şi alte drepturi reale		Referinţe
0 / 01/06/2026		
Act Normativ nr. 7, din 13/03/1996 emis de PARLAMENTUL ROMANIEI;		
B1	Intabulare, drept de PROPRIETATE, dobandit prin Lege, cota actuala 1/1	A1
	1) **NEIDENTIFICAT NEIDENTIFICAT**	
/		
Act Administrativ nr. 5350, din 13/07/2026 emis de PRIMARIA PRIGORIA;		
B2	Se noteaza posesia faptica in favoarea lui DOBRIȚESCU PETRE	A1
	1) **DOBRIȚESCU PETRE**	
Act Normativ nr. 7, din 13/03/1996 emis de PARLAMENTUL ROMANIEI;		
B3	Intabulare, drept de PROPRIETATE, dobandit prin Lege, cota actuala 1/1	A1.1, A1.2, A1.3, A1.4
	1) **DOBRIȚESCU PETRE**	

C. Partea III. SARCINI .

Inscrieri privind dezmembramintele dreptului de proprietate, drepturi reale de garanţie şi sarcini	Referinţe
NU SUNT	

Neautentizabil în circuitul civil

Anexa Nr. 1 La Partea I

Teren

Nr cadastral	Suprafaţa (mp)*	Observaţii / Referinţe
	9.651	

* Suprafaţa este determinată in planul de proiecţie Stereo 70.

DETALII LINIARE IMOBIL

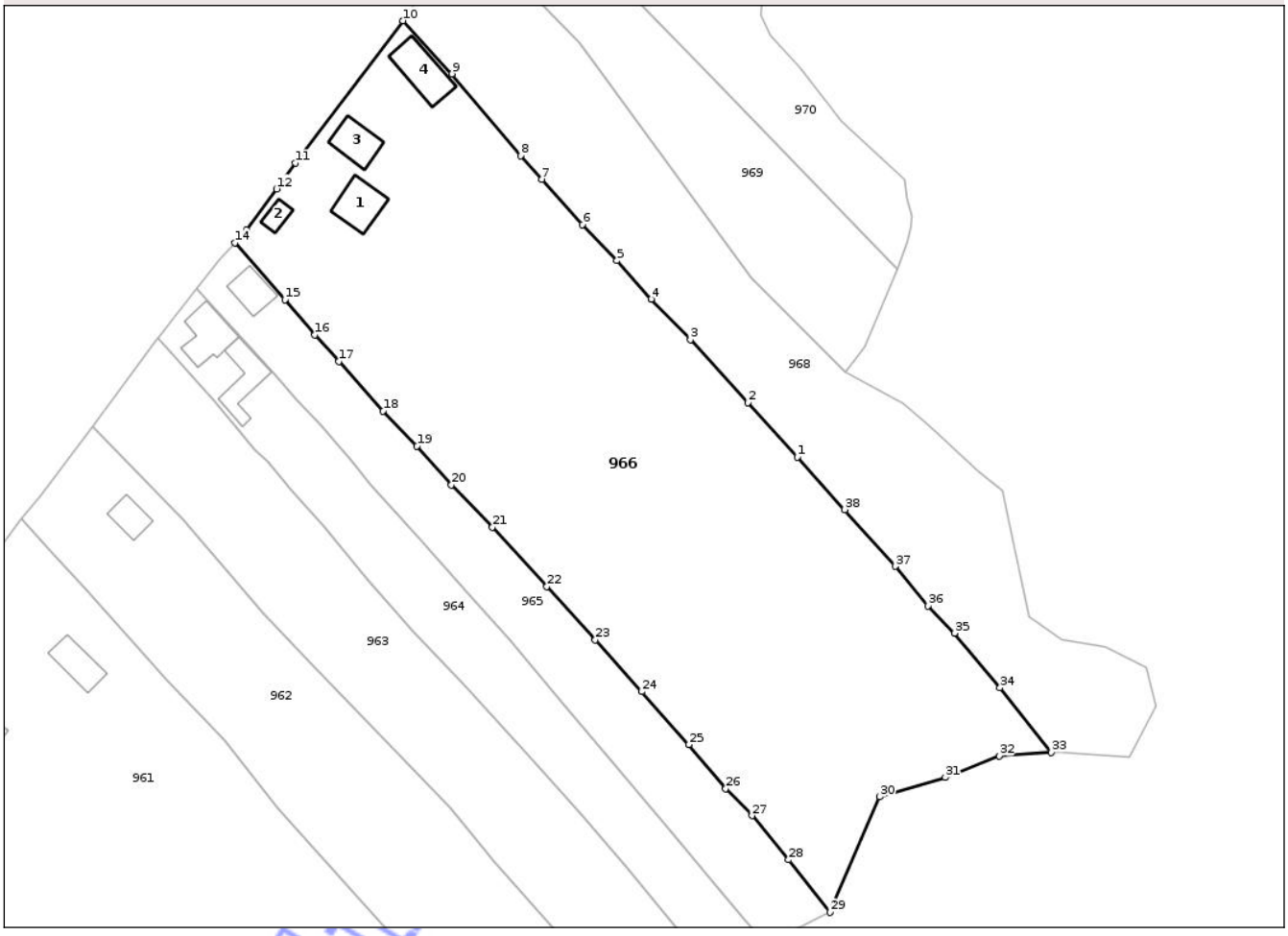

Date referitoare la teren

Crt	Categorie folosință	Intra vilan	Suprafaţa (mp)	Tarla	Parcelă	Nr. topo	Observaţii / Referinţe
1	curti constructii	DA	865	3, 122	102,..., 106, 3348, 3349	-	
2	faneata	DA	2.730	3, 122	102,..., 106, 3348, 3349	-	
3	arabil	NU	6.056	3, 122	102,..., 106, 3348, 3349	-	

Date referitoare la construcţii

Crt	Număr	Destinaţie construcţie	Supraf. (mp)	Situaţie juridică	Observaţii / Referinţe
A1.1		constructii de locuinte	70	Cu acte	Nr. niveluri:2; S. construita la sol:70 mp; S. construita desfasurata:140 mp; LOCUINTA
A1.2		constructii anexa	20	Cu acte	Nr. niveluri:1; S. construita la sol:20 mp; S. construita desfasurata:20 mp; ANEXA
A1.3		constructii anexa	59	Cu acte	Nr. niveluri:1; S. construita la sol:59 mp; S. construita desfasurata:59 mp; ANEXA
A1.4		constructii de locuinte	82	Cu acte	Nr. niveluri:1; S. construita la sol:82 mp; S. construita desfasurata:82 mp; LOCUINTA

Document care conține date cu caracter personal, protejat de prevederile Regulamentului (UE) nr. 679/2016 și Legii 190/2018

Lungime Segmente
1) Valorile lungimilor segmentelor sunt obţinute din proiecţie în plan.

Punct început	X / Y	Punct sfârşit	X / Y	Lungime segment (** (m)
1	397.945,404 398.900,706	2	397.935,636 398.911,484	14.546
3	397.924,179 398.923,952	4	397.916,4 398.931,937	11.148
5	397.909,646 398.939,563	6	397.902,798 398.946,65	9.855
7	397.894,721 398.955,622	8	397.890,533 398.960,327	6.299
9	397.876,976 398.976,538	10	397.867,209 398.987,049	14.348
11	397.845,967 398.958,862	12	397.842,198 398.953,768	6.337
13	397.836,165 398.945,646	14	397.833,932 398.943,128	3.366
15	397.843,866 398.931,848	16	397.849,79 398.924,882	9.144
17	397.854,485 398.919,606	18	397.863,303 398.909,812	13.179
19	397.869,998 398.902,883	20	397.876,826 398.895,173	10.299
21	397.884,95 398.886,835	22	397.895,748 398.875,083	15.96
23	397.905,343 398.864,497	24	397.914,567 398.854,263	13.777
25	397.923,9 398.843,793	26	397.931,17 398.835,082	11.346
27	397.936,385 398.829,721	28	397.943,638 398.820,99	11.351
29	397.951,908 398.810,584	30	397.961,693 398.833,438	24.861
31	397.974,722 398.837,258	32	397.985,363 398.841,554	11.475
33	397.995,692 398.842,283	34	397.985,55 398.855,045	16.301
35	397.976,569 398.865,855	36	397.971,311 398.871,262	7.542
37	397.964,794 398.879,069	38	397.954,778 398.890,306	15.053

Punct început	X / Y	Punct sfârşit	X / Y	Lungime segment (** (m)
2	397.935,636 398.911,484	3	397.924,179 398.923,952	16.933
4	397.916,4 398.931,937	5	397.909,646 398.939,563	10.187
6	397.902,798 398.946,65	7	397.894,721 398.955,622	12.072
8	397.890,533 398.960,327	9	397.876,976 398.976,538	21.133
10	397.867,209 398.987,049	11	397.845,967 398.958,862	35.295
12	397.842,198 398.953,768	13	397.836,165 398.945,646	10.118
14	397.833,932 398.943,128	15	397.843,866 398.931,848	15.031
16	397.849,79 398.924,882	17	397.854,485 398.919,606	7.063
18	397.863,303 398.909,812	19	397.869,998 398.902,883	9.635
20	397.876,826 398.895,173	21	397.884,95 398.886,835	11.641
22	397.895,748 398.875,083	23	397.905,343 398.864,497	14.287
24	397.914,567 398.854,263	25	397.923,9 398.843,793	14.026
26	397.931,17 398.835,082	27	397.936,385 398.829,721	7.479
28	397.943,638 398.820,99	29	397.951,908 398.810,584	13.292
30	397.961,693 398.833,438	31	397.974,722 398.837,258	13.577
32	397.985,363 398.841,554	33	397.995,692 398.842,283	10.355
34	397.985,55 398.855,045	35	397.976,569 398.865,855	14.054
36	397.971,311 398.871,262	37	397.964,794 398.879,069	10.17
38	397.954,778 398.890,306	1	397.945,404 398.900,706	14.001

**** Lungimile segmentelor sunt determinate în planul de proiecţie Stereo 70 şi sunt rotunjite la 1 milimetru.**
***** Distanţa dintre puncte este formată din segmente cumulate ce sunt mai mici decât valoarea 1 milimetru.**

Neutilizabil în circuitul civil

DATE DESPRE IMOBILUL NR. 969

Oficiul de Cadastru şi Publicitate Imobiliară GORJ
Biroul de Cadastru şi Publicitate Imobiliară Targu Jiu

A. Partea I. Descrierea imobilului

TEREN Necunoscut

Adresa: Loc. Zorlesti, Jud. Gorj

Nr. Crt	Nr cadastral Nr. topografic	Suprafaţa* (mp)	Observaţii / Referinţe
A1		2.014	Sector cadastral:16 Teren neimprejmuit;

B. Partea II. Proprietari şi acte

Inscrieri privitoare la dreptul de proprietate şi alte drepturi reale		Referinţe
0 / 01/06/2026		
Act Normativ nr. 7, din 13/03/1996 emis de PARLAMENTUL ROMANIEI;		
B1	Intabulare, drept de PROPRIETATE, dobandit prin Lege, cota actuala 1/1	A1
	1) **NEIDENTIFICAT NEIDENTIFICAT**	
/		
Act Administrativ nr. 5350, din 13/07/2026 emis de PRIMARIA PRIGORIA;		
B2	Se noteaza posesia faptica in favoarea lui LUNCEANU CONSTANTIN	A1
	1) **LUNCEANU CONSTANTIN**	

C. Partea III. SARCINI .

Inscrieri privind dezmembramintele dreptului de proprietate, drepturi reale de garanţie şi sarcini	Referinţe
NU SUNT	

Neutilizabil în circuitul civil

Anexa Nr. 1 La Partea I

Teren

Nr cadastral	Suprafaţa (mp)*	Observaţii / Referinţe
	2.014	

* Suprafaţa este determinată in planul de proiecţie Stereo 70.

DETALII LINIARE IMOBIL

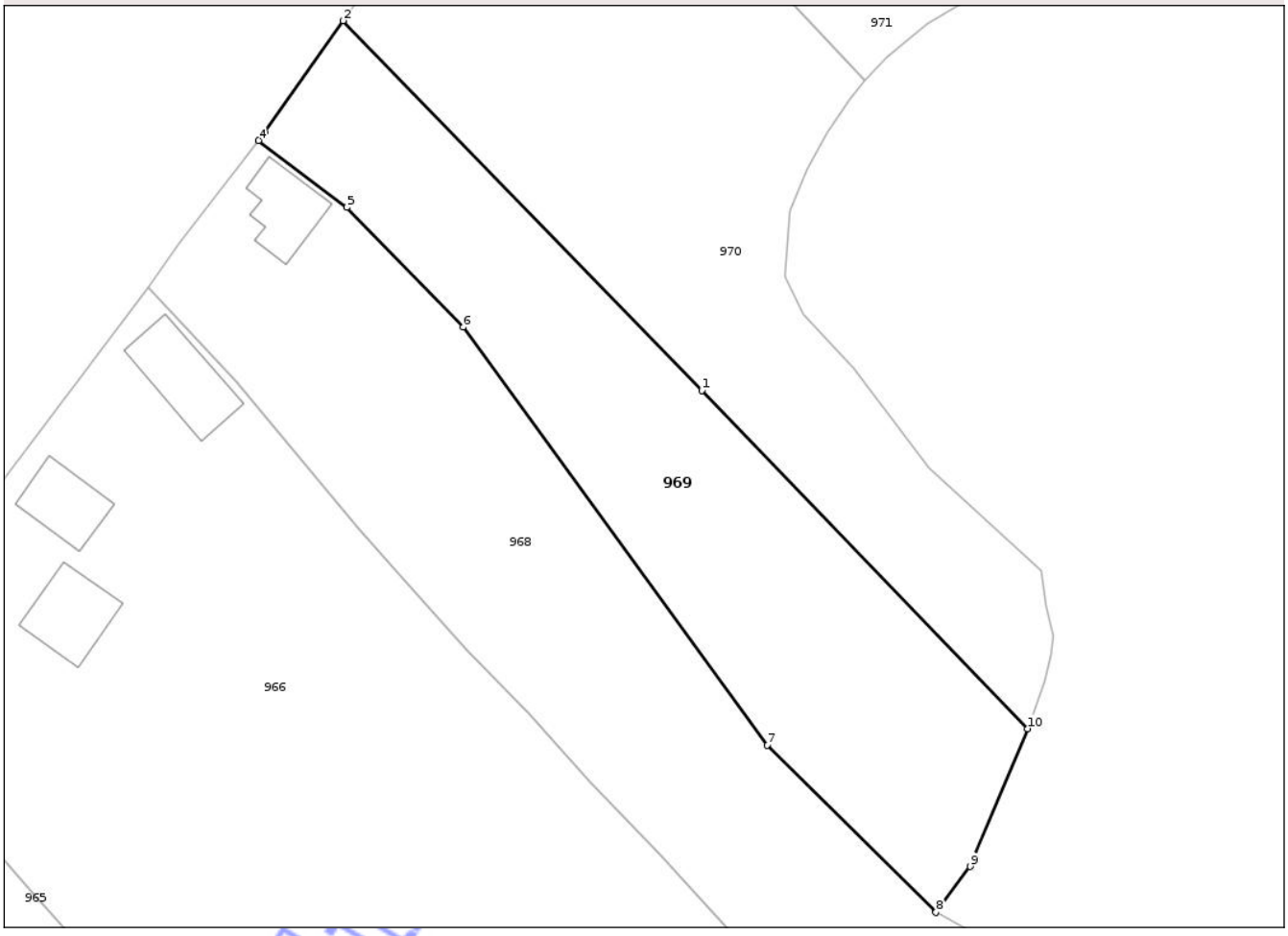

Date referitoare la teren

Crt	Categorie folosință	Intra vilan	Suprafaţa (mp)	Tarla	Parcelă	Nr. topo	Observaţii / Referinţe
1	pasune	DA	1.052	3	109, 110, 111/2	-	
2	pasune	NU	962	3	109, 110, 111/2	-	

Lungime Segmente
1) Valorile lungimilor segmentelor sunt obţinute din proiecţie în plan.

Punct început	X / Y	Punct sfârşit	X / Y	Lungime segment (** (m)
1	397.928,841 398.975,554	2	397.888,898 399.016,663	57.318
2	397.888,898 399.016,663	3	397.880,193 399.004,276	15.14
3	397.880,193 399.004,276	4	397.879,49 399.003,358	1.156
4	397.879,49 399.003,358	5	397.889,335 398.995,895	12.354

Document care conține date cu caracter personal, protejat de prevederile Regulamentului (UE) nr. 679/2016 și Legii 190/2018

Punct început	X / Y	Punct sfârşit	X / Y	Lungime segment (** (m)
5	397.889,335 398.995,895	6	397.902,285 398.982,6	18.56
6	397.902,285 398.982,6	7	397.936,128 398.936,083	57.525
7	397.936,128 398.936,083	8	397.954,923 398.917,509	26.424
8	397.954,923 398.917,509	9	397.958,746 398.922,609	6.374
9	397.958,746 398.922,609	10	397.965,13 398.937,922	16.59
10	397.965,13 398.937,922	1	397.928,841 398.975,554	52.279

** Lungimile segmentelor sunt determinate în planul de proiecţie Stereo 70 şi sunt rotunjite la 1 milimetru.
*** Distanţa dintre puncte este formată din segmente cumulate ce sunt mai mici decât valoarea 1 milimetru.

Neutilizabil în circuitul civil

DATE DESPRE IMOBILUL NR. 971

Oficiul de Cadastru şi Publicitate Imobiliară GORJ
Biroul de Cadastru şi Publicitate Imobiliară Targu Jiu

A. Partea I. Descrierea imobilului

TEREN Intravilan

Adresa: Loc. Zorlesti, Str Principală, Nr. 30, Jud. Gorj

Nr. Crt	Nr cadastral Nr. topografic	Suprafaţa* (mp)	Observaţii / Referinţe
A1		2.712	Sector cadastral:16 Teren neimprejmuit;

Construcţii

Crt	Nr cadastral Nr. topografic	Adresa	Observaţii / Referinţe
A1.1		Loc. Zorlesti, Str Principală, Nr. 30, Jud. Gorj	Nr. niveluri:1; S. construita la sol:47 mp; S. construita desfasurata:47 mp; LOCUINTA
A1.2		Loc. Zorlesti, Str Principală, Nr. 30, Jud. Gorj	Nr. niveluri:1; S. construita la sol:19 mp; S. construita desfasurata:19 mp; ANEXA

B. Partea II. Proprietari şi acte

Inscrieri privitoare la dreptul de proprietate şi alte drepturi reale		Referinţe
0 / 01/06/2026		
Act Normativ nr. 7, din 13/03/1996 emis de PARLAMENTUL ROMANIEI;		
B1	Intabulare, drept de PROPRIETATE, dobandit prin Lege, cota actuala 1/1	A1
	1) **NEIDENTIFICAT NEIDENTIFICAT**	
/		
Act Administrativ nr. 5350, din 13/07/2026 emis de PRIMARIA PRIGORIA;		
B2	Se noteaza posesia faptica in favoarea lui PETRICĂ LIDIA	A1
	1) **PETRICĂ LIDIA**	
Act Normativ nr. 7, din 13/03/1996 emis de PARLAMENTUL ROMANIEI;		
B3	Intabulare, drept de PROPRIETATE, dobandit prin Lege, cota actuala 1/1	A1.1, A1.2
	1) **PETRICĂ LIDIA**	

C. Partea III. SARCINI .

Inscrieri privind dezmembramintele dreptului de proprietate, drepturi reale de garanţie şi sarcini	Referinţe
NU SUNT	

Neautentizat în circuitul civil

Anexa Nr. 1 La Partea I

Teren

Nr cadastral	Suprafaţa (mp)*	Observaţii / Referinţe
	2.712	

* Suprafaţa este determinată in planul de proiecţie Stereo 70.

DETALII LINIARE IMOBIL

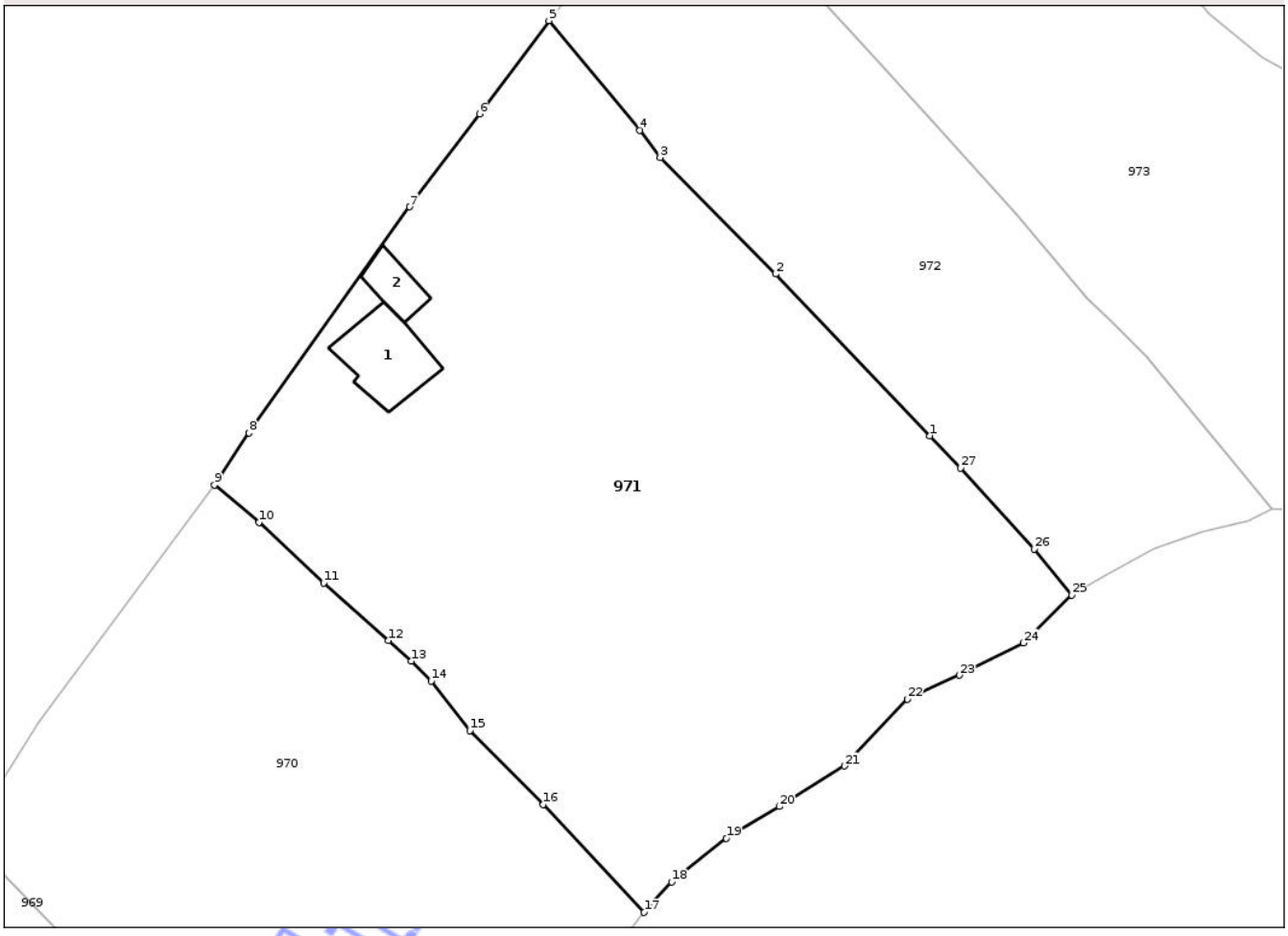

Date referitoare la teren

Crt	Categorie folosință	Intra vilan	Suprafaţa (mp)	Tarla	Parcelă	Nr. topo	Observaţii / Referinţe
1	curti constructii	DA	368	3	113/1, 114, 115/1, 116	-	
2	vie	DA	200	3	113/1, 114, 115/1, 116	-	
3	arabil	DA	886	3	113/1, 114, 115/1, 116	-	
4	faneata	DA	1.258	3	113/1, 114, 115/1, 116	-	

Date referitoare la construcţii

Crt	Număr	Destinaţie construcţie	Supraf. (mp)	Situaţie juridică	Observaţii / Referinţe
A1.1		constructii de locuinte	47	Cu acte	Nr. niveluri:1; S. construita la sol:47 mp; S. construita desfasurata:47 mp; LOCUINTA
A1.2		constructii anexa	19	Cu acte	Nr. niveluri:1; S. construita la sol:19 mp; S. construita desfasurata:19 mp; ANEXA

Lungime Segmente

1) Valorile lungimilor segmentelor sunt obţinute din proiecţie în plan.

Punct început	X / Y	Punct sfârşit	X / Y	Lungime segment (** (m)

Punct început	X / Y	Punct sfârşit	X / Y	Lungime segment (** (m)

Document care conține date cu caracter personal, protejat de prevederile Regulamentului (UE) nr. 679/2016 și Legii 190/2018

Punct început	X / Y	Punct sfârşit	X / Y	Lungime segment (** (m)
1	397.971,471 399.050,676	2	397.958,282 399.064,501	19.107
3	397.948,404 399.074,448	4	397.946,674 399.076,788	2.91
5	397.938,894 399.086,128	6	397.932,938 399.078,176	9.935
7	397.926,976 399.070,237	8	397.913,232 399.050,921	23.707
9	397.910,288 399.046,47	10	397.914,092 399.043,299	4.952
11	397.919,611 399.038,107	12	397.925,142 399.033,201	7.393
13	397.927,106 399.031,433	14	397.928,821 399.029,735	2.413
15	397.932,12 399.025,519	16	397.938,407 399.019,188	8.922
17	397.947,026 399.009,984	18	397.949,376 399.012,59	3.509
19	397.954,043 399.016,319	20	397.958,578 399.019,023	5.28
21	397.964,167 399.022,479	22	397.969,533 399.028,198	7.842
23	397.973,996 399.030,237	24	397.979,455 399.032,984	6.111
25	397.983,586 399.037,072	26	397.980,363 399.041,006	5.086
27	397.974,102 399.047,927	1	397.971,471 399.050,676	3.805

Punct început	X / Y	Punct sfârşit	X / Y	Lungime segment (** (m)
2	397.958,282 399.064,501	3	397.948,404 399.074,448	14.018
4	397.946,674 399.076,788	5	397.938,894 399.086,128	12.156
6	397.932,938 399.078,176	7	397.926,976 399.070,237	9.928
8	397.913,232 399.050,921	9	397.910,288 399.046,47	5.337
10	397.914,092 399.043,299	11	397.919,611 399.038,107	7.577
12	397.925,142 399.033,201	13	397.927,106 399.031,433	2.643
14	397.928,821 399.029,735	15	397.932,12 399.025,519	5.353
16	397.938,407 399.019,188	17	397.947,026 399.009,984	12.61
18	397.949,376 399.012,59	19	397.954,043 399.016,319	5.974
20	397.958,578 399.019,023	21	397.964,167 399.022,479	6.571
22	397.969,533 399.028,198	23	397.973,996 399.030,237	4.907
24	397.979,455 399.032,984	25	397.983,586 399.037,072	5.812
26	397.980,363 399.041,006	27	397.974,102 399.047,927	9.333

**** Lungimile segmentelor sunt determinate în planul de proiecţie Stereo 70 şi sunt rotunjite la 1 milimetru.**
***** Distanţa dintre puncte este formată din segmente cumulate ce sunt mai mici decât valoarea 1 milimetru.**

Neutilizabil în circuitul civil

DATE DESPRE IMOBILUL NR. 973

Oficiul de Cadastru şi Publicitate Imobiliară GORJ
Biroul de Cadastru şi Publicitate Imobiliară Targu Jiu

A. Partea I. Descrierea imobilului

TEREN Necunoscut

Adresa: Loc. Zorlesti, Str Principală, Nr. 34, Jud. Gorj

Nr. Crt	Nr cadastral Nr. topografic	Suprafaţa* (mp)	Observaţii / Referinţe
A1		4.408	Sector cadastral:16 Teren neimprejmuit;

Construcţii

Crt	Nr cadastral Nr. topografic	Adresa	Observaţii / Referinţe
A1.1		Loc. Zorlesti, Str Principală, Nr. 34, Jud. Gorj	Nr. niveluri:2; S. construita la sol:110 mp; S. construita desfasurata:220 mp; LOCUINTA
A1.2		Loc. Zorlesti, Str Principală, Nr. 34, Jud. Gorj	Nr. niveluri:1; S. construita la sol:32 mp; S. construita desfasurata:32 mp; ANEXA

B. Partea II. Proprietari şi acte

Inscrieri privitoare la dreptul de proprietate şi alte drepturi reale		Referinţe
0 / 01/06/2026		
Act Normativ nr. 7, din 13/03/1996 emis de PARLAMENTUL ROMANIEI;		
B1	Intabulare, drept de PROPRIETATE, dobandit prin Lege, cota actuala 1/1	A1
	1) **NEIDENTIFICAT NEIDENTIFICAT**	
/		
Act Administrativ nr. 5350, din 13/07/2026 emis de PRIMARIA PRIGORIA;		
B2	Se noteaza posesia faptica in favoarea lui MIHĂILESCU VASILE	A1
	1) **MIHĂILESCU GH. VASILE**	
Act Normativ nr. 7, din 13/03/1996 emis de PARLAMENTUL ROMANIEI;		
B3	Intabulare, drept de PROPRIETATE, dobandit prin Lege, cota actuala 1/1	A1.1, A1.2
	1) **MIHĂILESCU GH. VASILE**	

C. Partea III. SARCINI .

Inscrieri privind dezmembramintele dreptului de proprietate, drepturi reale de garanţie şi sarcini	Referinţe
NU SUNT	

Neautentizat în circuitul civil

Anexa Nr. 1 La Partea I

Teren

Nr cadastral	Suprafaţa (mp)*	Observaţii / Referinţe
	4.408	

* Suprafaţa este determinată in planul de proiecţie Stereo 70.

DETALII LINIARE IMOBIL

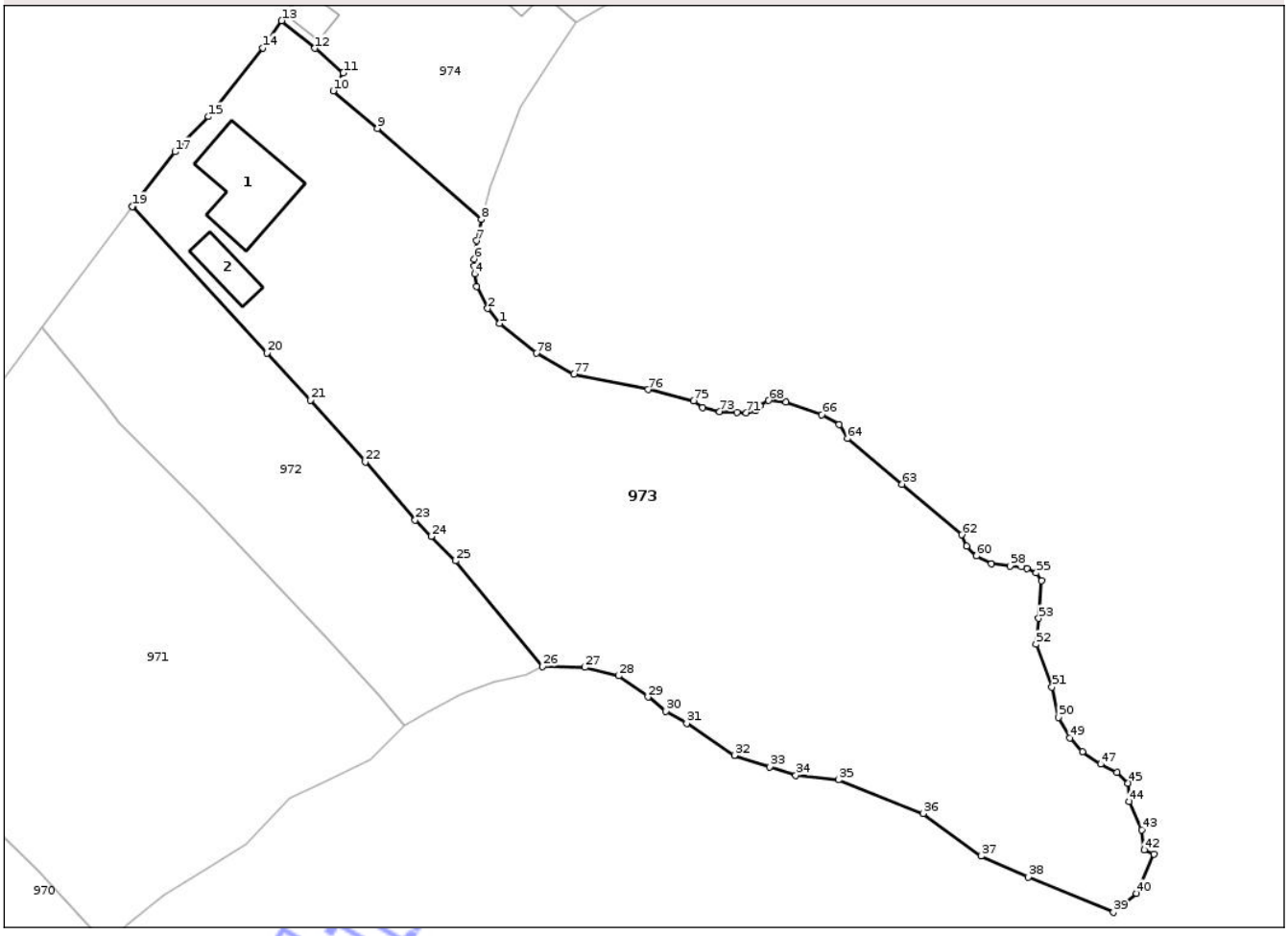

Date referitoare la teren

Crt	Categorie folosință	Intra vilan	Suprafaţa (mp)	Tarla	Parcelă	Nr. topo	Observaţii / Referinţe
1	curti constructii	DA	816	3	120, 120/1, 121, 122	-	
2	arabil	DA	1.194	3	120, 120/1, 121, 122	-	
3	arabil	NU	2.398	3	120, 120/1, 121, 122	-	

Date referitoare la construcţii

Crt	Număr	Destinaţie construcţie	Supraf. (mp)	Situaţie juridică	Observaţii / Referinţe
A1.1		constructii de locuinte	110	Cu acte	Nr. niveluri:2; S. construita la sol:110 mp; S. construita desfasurata:220 mp; LOCUINTA
A1.2		constructii anexa	32	Cu acte	Nr. niveluri:1; S. construita la sol:32 mp; S. construita desfasurata:32 mp; ANEXA

Lungime Segmente

1) Valorile lungimilor segmentelor sunt obţinute din proiecţie în plan.

Punct început	X / Y	Punct sfârşit	X / Y	Lungime segment
1	397.995,393 399.086,674	2	397.993,908 399.088,51	2.361
2	397.993,908 399.088,51	3	397.992,542 399.091,205	3.021
3	397.992,542 399.091,205	4	397.992,291 399.092,752	1.567

Document care conține date cu caracter personal, protejat de prevederile Regulamentului (UE) nr. 679/2016 și Legii 190/2018

Punct început	X / Y	Punct sfârşit	X / Y	Lungime segment
4	397.992,291 399.092,752	5	397.992,274 399.093,792	1.04
7	397.992,541 399.096,855	8	397.993,141 399.099,463	2.676
10	397.974,843 399.115,319	11	397.976,086 399.117,547	2.551
13	397.968,479 399.123,966	14	397.966,165 399.120,613	4.074
16	397.955,954 399.108,485	17	397.955,326 399.107,818	0.916
19	397.950,084 399.101,068	20	397.966,699 399.083,031	24.523
22	397.978,797 399.069,63	23	397.984,95 399.062,431	9.47
25	397.989,941 399.057,423	26	398.000,678 399.044,435	16.851
28	398.010,041 399.043,251	29	398.013,691 399.040,658	4.477
31	398.018,463 399.037,427	32	398.024,33 399.033,458	7.083
34	398.031,922 399.031,018	35	398.037,214 399.030,459	5.321
37	398.054,767 399.021,059	38	398.060,604 399.018,467	6.387
40	398.073,944 399.016,439	41	398.076,054 399.021,321	5.318
43	398.074,593 399.024,296	44	398.073,026 399.027,774	3.815
46	398.071,51 399.031,361	47	398.069,495 399.032,376	2.256
49	398.065,708 399.035,596	50	398.064,3 399.038,128	2.897
52	398.061,547 399.047,136	53	398.061,858 399.050,343	3.222
55	398.061,586 399.055,951	56	398.060,404 399.056,478	1.294
58	398.058,333 399.056,767	59	398.056,037 399.057,112	2.322
61	398.052,95 399.059,202	62	398.052,379 399.060,634	1.542
64	398.038,293 399.072,505	65	398.037,236 399.074,214	2.009
67	398.030,687 399.076,978	68	398.028,545 399.077,189	2.152
70	398.026,959 399.075,949	71	398.025,81 399.075,655	1.186
73	398.022,532 399.075,807	74	398.020,415 399.076,329	2.18
76	398.013,692 399.078,525	77	398.004,509 399.080,404	9.373

Punct început	X / Y	Punct sfârşit	X / Y	Lungime segment
5	397.992,274 399.093,792	6	397.992,272 399.094,603	0.811
8	397.993,141 399.099,463	9	397.980,281 399.110,695	17.074
11	397.976,086 399.117,547	12	397.972,596 399.120,569	4.617
14	397.966,165 399.120,613	15	397.959,457 399.112,156	10.794
17	397.955,326 399.107,818	18	397.950,134 399.101,135	8.463
20	397.966,699 399.083,031	21	397.972,024 399.077,199	7.897
23	397.984,95 399.062,431	24	397.986,93 399.060,439	2.809
26	398.000,678 399.044,435	27	398.005,905 399.044,305	5.229
29	398.013,691 399.040,658	30	398.015,879 399.038,881	2.819
32	398.024,33 399.033,458	33	398.028,703 399.032,056	4.592
35	398.037,214 399.030,459	36	398.047,621 399.026,296	11.209
38	398.060,604 399.018,467	39	398.071,088 399.014,12	11.349
41	398.076,054 399.021,321	42	398.074,862 399.021,806	1.287
44	398.073,026 399.027,774	45	398.072,88 399.030,049	2.28
47	398.069,495 399.032,376	48	398.067,257 399.033,9	2.708
50	398.064,3 399.038,128	51	398.063,519 399.041,873	3.826
53	398.061,858 399.050,343	54	398.062,206 399.054,954	4.624
56	398.060,404 399.056,478	57	398.059,736 399.056,694	0.702
59	398.056,037 399.057,112	60	398.054,191 399.058,018	2.056
62	398.052,379 399.060,634	63	398.045,002 399.066,858	9.652
65	398.037,236 399.074,214	66	398.035,105 399.075,405	2.441
68	398.028,545 399.077,189	69	398.027,496 399.076,57	1.218
71	398.025,81 399.075,655	72	398.024,65 399.075,729	1.162
74	398.020,415 399.076,329	75	398.019,319 399.077,138	1.362
77	398.004,509 399.080,404	78	397.999,932 399.082,993	5.259

Punct început	X / Y	Punct sfârşit	X / Y	Lungime segment
6	397.992,272 399.094,603	7	397.992,541 399.096,855	2.268
9	397.980,281 399.110,695	10	397.974,843 399.115,319	7.138
12	397.972,596 399.120,569	13	397.968,479 399.123,966	5.338
15	397.959,457 399.112,156	16	397.955,954 399.108,485	5.074
18	397.950,134 399.101,135	19	397.950,084 399.101,068	0.084
21	397.972,024 399.077,199	22	397.978,797 399.069,63	10.157
24	397.986,93 399.060,439	25	397.989,941 399.057,423	4.262
27	398.005,905 399.044,305	28	398.010,041 399.043,251	4.268
30	398.015,879 399.038,881	31	398.018,463 399.037,427	2.965
33	398.028,703 399.032,056	34	398.031,922 399.031,018	3.382
36	398.047,621 399.026,296	37	398.054,767 399.021,059	8.86
39	398.071,088 399.014,12	40	398.073,944 399.016,439	3.679
42	398.074,862 399.021,806	43	398.074,593 399.024,296	2.504
45	398.072,88 399.030,049	46	398.071,51 399.031,361	1.897
48	398.067,257 399.033,9	49	398.065,708 399.035,596	2.297
51	398.063,519 399.041,873	52	398.061,547 399.047,136	5.62
54	398.062,206 399.054,954	55	398.061,586 399.055,951	1.174
57	398.059,736 399.056,694	58	398.058,333 399.056,767	1.405
60	398.054,191 399.058,018	61	398.052,95 399.059,202	1.715
63	398.045,002 399.066,858	64	398.038,293 399.072,505	8.769
66	398.035,105 399.075,405	67	398.030,687 399.076,978	4.69
69	398.027,496 399.076,57	70	398.026,959 399.075,949	0.821
72	398.024,65 399.075,729	73	398.022,532 399.075,807	2.119
75	398.019,319 399.077,138	76	398.013,692 399.078,525	5.795
78	397.999,932 399.082,993	1	397.995,393 399.086,674	5.844

**** Lungimile segmentelor sunt determinate în planul de proiecţie Stereo 70 şi sunt rotunjite la 1 milimetru.**
***** Distanţa dintre puncte este formată din segmente cumulate ce sunt mai mici decât valoarea 1 milimetru.**

Neautentificat pe site-ul OCPI

DATE DESPRE IMOBILUL NR. 975

Oficiul de Cadastru şi Publicitate Imobiliară GORJ
Biroul de Cadastru şi Publicitate Imobiliară Targu Jiu

A. Partea I. Descrierea imobilului

TEREN Intravilan

Adresa: Loc. Zorlesti, Str Principală, Nr. 38, Jud. Gorj

Nr. Crt	Nr cadastral Nr. topografic	Suprafaţa* (mp)	Observaţii / Referinţe
A1		3.260	Sector cadastral:16 Teren neimprejmuit;

Construcţii

Crt	Nr cadastral Nr. topografic	Adresa	Observaţii / Referinţe
A1.1		Loc. Zorlesti, Str Principală, Nr. 38, Jud. Gorj	Nr. niveluri:2; S. construita la sol:81 mp; S. construita desfasurata:162 mp; LOCUINTA
A1.2		Loc. Zorlesti, Str Principală, Nr. 38, Jud. Gorj	Nr. niveluri:1; S. construita la sol:108 mp; S. construita desfasurata:108 mp; ANEXA

B. Partea II. Proprietari şi acte

Inscrieri privitoare la dreptul de proprietate şi alte drepturi reale		Referinţe
0 / 01/06/2026		
Act Normativ nr. 7, din 13/03/1996 emis de PARLAMENTUL ROMANIEI;		
B1	Intabulare, drept de PROPRIETATE, dobandit prin Lege, cota actuala 1/1	A1
	1) **NEIDENTIFICAT NEIDENTIFICAT**	
/		
Act Administrativ nr. 5350, din 13/07/2026 emis de PRIMARIA PRIGORIA;		
B2	Se noteaza posesia faptica in favoarea lui ȘAPTELEI VIORICA	A1
	1) **ȘAPTELEI VIORICA**	
Act Normativ nr. 7, din 13/03/1996 emis de PARLAMENTUL ROMANIEI;		
B3	Intabulare, drept de PROPRIETATE, dobandit prin Lege, cota actuala 1/1	A1.1, A1.2
	1) **ȘAPTELEI VIORICA**	

C. Partea III. SARCINI .

Inscrieri privind dezmembramintele dreptului de proprietate, drepturi reale de garanţie şi sarcini	Referinţe
NU SUNT	

Neautentizat în circuitul civil

Anexa Nr. 1 La Partea I

Teren

Nr cadastral	Suprafaţa (mp)*	Observaţii / Referinţe
	3.260	

* Suprafaţa este determinată in planul de proiecţie Stereo 70.

DETALII LINIARE IMOBIL

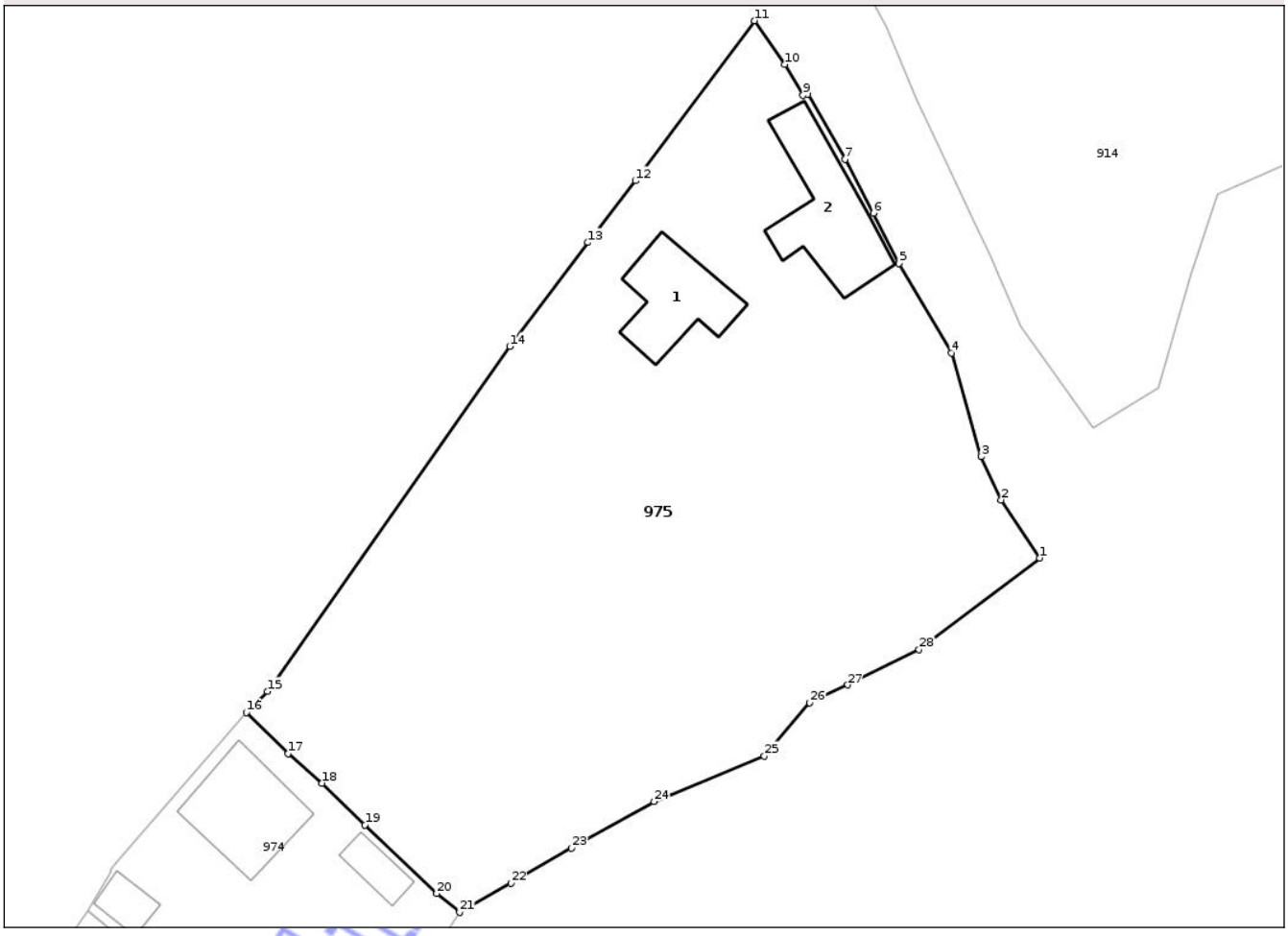

Date referitoare la teren

Crt	Categorie folosință	Intra vilan	Suprafaţa (mp)	Tarla	Parcelă	Nr. topo	Observaţii / Referinţe
1	curti constructii	DA	501	3	126/1, 127	-	
2	vie	DA	72	3	126/1, 127	-	
3	vie	DA	280	3	126/1, 127	-	
4	faneata	DA	2.407	3	126/1, 127	-	

Date referitoare la construcţii

Crt	Număr	Destinaţie construcţie	Supraf. (mp)	Situaţie juridică	Observaţii / Referinţe
A1.1		constructii de locuinte	81	Cu acte	Nr. niveluri:2; S. construita la sol:81 mp; S. construita desfasurata:162 mp; LOCUINTA
A1.2		constructii anexa	108	Cu acte	Nr. niveluri:1; S. construita la sol:108 mp; S. construita desfasurata:108 mp; ANEXA

Lungime Segmente

1) Valorile lungimilor segmentelor sunt obţinute din proiecţie în plan.

Punct început	X / Y	Punct sfârşit	X / Y	Lungime segment (** (m)

Punct început	X / Y	Punct sfârşit	X / Y	Lungime segment (** (m)

Document care conține date cu caracter personal, protejat de prevederile Regulamentului (UE) nr. 679/2016 și Legii 190/2018

Punct început	X / Y	Punct sfârşit	X / Y	Lungime segment (** (m)
1	398.061,346 399.158,349	2	398.057,588 399.164,006	6.791
3	398.055,644 399.168,24	4	398.052,714 399.178,324	10.501
5	398.047,585 399.187,053	6	398.045,11 399.191,958	5.494
7	398.042,329 399.197,192	8	398.038,727 399.203,546	7.304
9	398.038,219 399.203,446	10	398.036,441 399.206,456	3.496
11	398.033,493 399.210,707	12	398.021,883 399.195,113	19.441
13	398.017,274 399.189,097	14	398.009,626 399.178,977	12.685
15	397.985,983 399.145,35	16	397.983,932 399.143,301	2.899
17	397.988,0 399.139,291	18	397.991,329 399.136,413	4.401
19	397.995,502 399.132,332	20	398.002,505 399.125,667	9.668
21	398.004,744 399.123,826	22	398.009,737 399.126,664	5.743
23	398.015,649 399.130,08	24	398.023,706 399.134,62	9.248
25	398.034,464 399.139,077	26	398.038,879 399.144,255	6.805
27	398.042,603 399.145,995	28	398.049,569 399.149,426	7.765

Punct început	X / Y	Punct sfârşit	X / Y	Lungime segment (** (m)
2	398.057,588 399.164,006	3	398.055,644 399.168,24	4.659
4	398.052,714 399.178,324	5	398.047,585 399.187,053	10.124
6	398.045,11 399.191,958	7	398.042,329 399.197,192	5.927
8	398.038,727 399.203,546	9	398.038,219 399.203,446	0.518
10	398.036,441 399.206,456	11	398.033,493 399.210,707	5.173
12	398.021,883 399.195,113	13	398.017,274 399.189,097	7.579
14	398.009,626 399.178,977	15	397.985,983 399.145,35	41.107
16	397.983,932 399.143,301	17	397.988,0 399.139,291	5.712
18	397.991,329 399.136,413	19	397.995,502 399.132,332	5.837
20	398.002,505 399.125,667	21	398.004,744 399.123,826	2.899
22	398.009,737 399.126,664	23	398.015,649 399.130,08	6.828
24	398.023,706 399.134,62	25	398.034,464 399.139,077	11.645
26	398.038,879 399.144,255	27	398.042,603 399.145,995	4.11
28	398.049,569 399.149,426	1	398.061,346 399.158,349	14.776

**** Lungimile segmentelor sunt determinate în planul de proiecţie Stereo 70 şi sunt rotunjite la 1 milimetru.**
***** Distanţa dintre puncte este formată din segmente cumulate ce sunt mai mici decât valoarea 1 milimetru.**

Neutilizabil în circuitul civil

DATE DESPRE IMOBILUL NR. 933

Oficiul de Cadastru şi Publicitate Imobiliară GORJ
Biroul de Cadastru şi Publicitate Imobiliară Targu Jiu

A. Partea I. Descrierea imobilului

TEREN Intravilan

Adresa: Loc. Prigoria, Jud. Gorj

Nr. Crt	Nr cadastral Nr. topografic	Suprafaţa* (mp)	Observaţii / Referinţe
A1	36323	437	Sector cadastral:16 Teren neimprejmuit;

B. Partea II. Proprietari şi acte

Inscrieri privitoare la dreptul de proprietate şi alte drepturi reale		Referinţe
40820 / 24/06/2020		
Act Notarial nr. 406, din 23/06/2020 emis de CHIVU-RĂCEANU Maria;		
B1	Intabulare, drept de PROPRIETATEcu titlu de drept cumpărare, dobandit prin Conventie, cota actuala 1/1, cota initiala 1/1	A1
	1) **VÎLCULESCU PETRE** 2) **VÎLCULESCU NELI**, bun comun	

C. Partea III. SARCINI .

Inscrieri privind dezmembramintele dreptului de proprietate, drepturi reale de garanţie şi sarcini	Referinţe
NU SUNT	

Neutilizabil în circuitul civil

Anexa Nr. 1 La Partea I

Teren

Nr cadastral	Suprafaţa (mp)*	Observaţii / Referinţe
36323	437	

* Suprafaţa este determinată in planul de proiecţie Stereo 70.

DETALII LINIARE IMOBIL

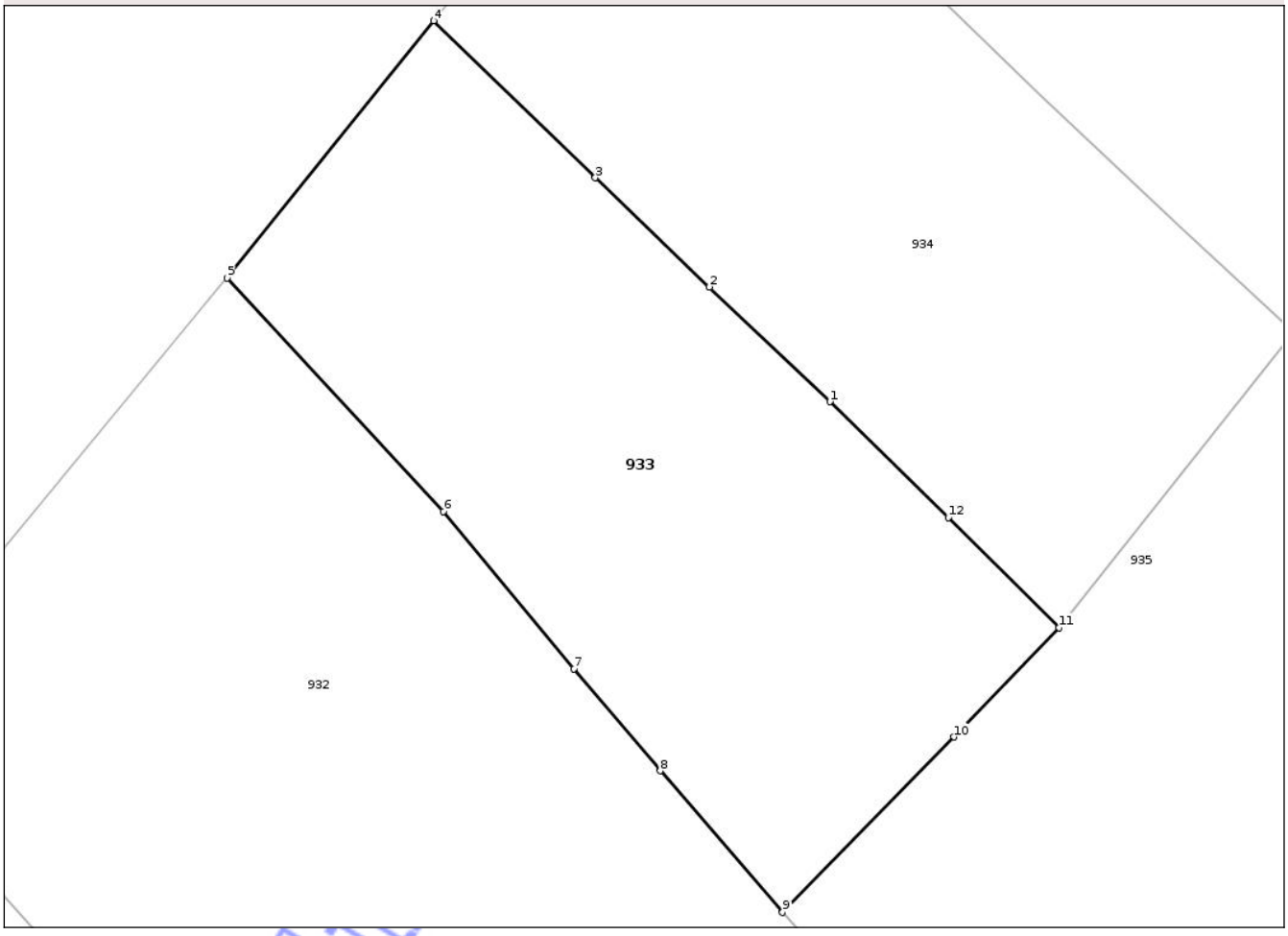

Date referitoare la teren

Crt	Categorie folosință	Intra vilan	Suprafaţa (mp)	Tarla	Parcelă	Nr. topo	Observaţii / Referinţe
1	faneata	DA	437	32	3428	-	

Lungime Segmente
1) Valorile lungimilor segmentelor sunt obţinute din proiecţie în plan.

Punct început	X / Y	Punct sfârşit	X / Y	Lungime segment (** (m)
1	397.388,553 398.358,397	2	397.384,003 398.362,72	6.276
2	397.384,003 398.362,72	3	397.379,701 398.366,831	5.95
3	397.379,701 398.366,831	4	397.373,606 398.372,745	8.493
4	397.373,606 398.372,745	5	397.365,815 398.363,052	12.436
5	397.365,815 398.363,052	6	397.373,974 398.354,263	11.992

Document care conține date cu caracter personal, protejat de prevederile Regulamentului (UE) nr. 679/2016 și Legii 190/2018

Punct început	X / Y	Punct sfârşit	X / Y	Lungime segment (** (m)
6	397.373,974 398.354,263	7	397.378,899 398.348,336	7.706
7	397.378,899 398.348,336	8	397.382,149 398.344,496	5.031
8	397.382,149 398.344,496	9	397.386,765 398.339,166	7.051
9	397.386,765 398.339,166	10	397.393,226 398.345,772	9.24
10	397.393,226 398.345,772	11	397.397,191 398.349,89	5.717
11	397.397,191 398.349,89	12	397.393,01 398.354,038	5.89
12	397.393,01 398.354,038	1	397.388,553 398.358,397	6.234

** Lungimile segmentelor sunt determinate în planul de proiecţie Stereo 70 şi sunt rotunjite la 1 milimetru.
*** Distanţa dintre puncte este formată din segmente cumulate ce sunt mai mici decât valoarea 1 milimetru.

Neutilizabil în circuitul civil

DATE DESPRE IMOBILUL NR. 936

Oficiul de Cadastru şi Publicitate Imobiliară GORJ
Biroul de Cadastru şi Publicitate Imobiliară Targu Jiu

A. Partea I. Descrierea imobilului

TEREN Intravilan

Adresa: Loc. Prigoria, Str Principală, Nr. 116, Jud. Gorj

Nr. Crt	Nr cadastral Nr. topografic	Suprafaţa* (mp)	Observaţii / Referinţe
A1		2.694	Sector cadastral:16 Teren neimprejmuit;

Construcţii

Crt	Nr cadastral Nr. topografic	Adresa	Observaţii / Referinţe
A1.1		Loc. Prigoria, Str Principală, Nr. 116, Jud. Gorj	Nr. niveluri:1; S. construita la sol:48 mp; S. construita desfasurata:48 mp; ANEXA
A1.2		Loc. Prigoria, Str Principală, Nr. 116, Jud. Gorj	Nr. niveluri:1; S. construita la sol:44 mp; S. construita desfasurata:44 mp; ANEXA
A1.3		Loc. Prigoria, Str Principală, Nr. 116, Jud. Gorj	Nr. niveluri:1; S. construita la sol:16 mp; S. construita desfasurata:16 mp; ANEXA

B. Partea II. Proprietari şi acte

Inscrieri privitoare la dreptul de proprietate şi alte drepturi reale		Referinţe
0 / 01/06/2026		
Act Normativ nr. 7, din 13/03/1996 emis de PARLAMENTUL ROMANIEI;		
B1	Intabulare, drept de PROPRIETATE, dobandit prin Lege, cota actuala 1/1	A1
	1) **NEIDENTIFICAT NEIDENTIFICAT**	
/		
Act Administrativ nr. 5350, din 13/07/2026 emis de PRIMARIA PRIGORIA;		
B2	Se noteaza posesia faptica in favoarea lui DOLOC EMILIAN	A1
	1) **DOLOC EMILIAN**	
Act Normativ nr. 7, din 13/03/1996 emis de PARLAMENTUL ROMANIEI;		
B3	Intabulare, drept de PROPRIETATE, dobandit prin Lege, cota actuala 1/1	A1.1, A1.2, A1.3
	1) **DOLOC EMILIAN**	

C. Partea III. SARCINI .

Inscrieri privind dezmembramintele dreptului de proprietate, drepturi reale de garanţie şi sarcini	Referinţe
NU SUNT	

Neautentic la circuitul civil

Anexa Nr. 1 La Partea I

Teren

Nr cadastral	Suprafaţa (mp)*	Observaţii / Referinţe
	2.694	

* Suprafaţa este determinată in planul de proiecţie Stereo 70.

DETALII LINIARE IMOBIL

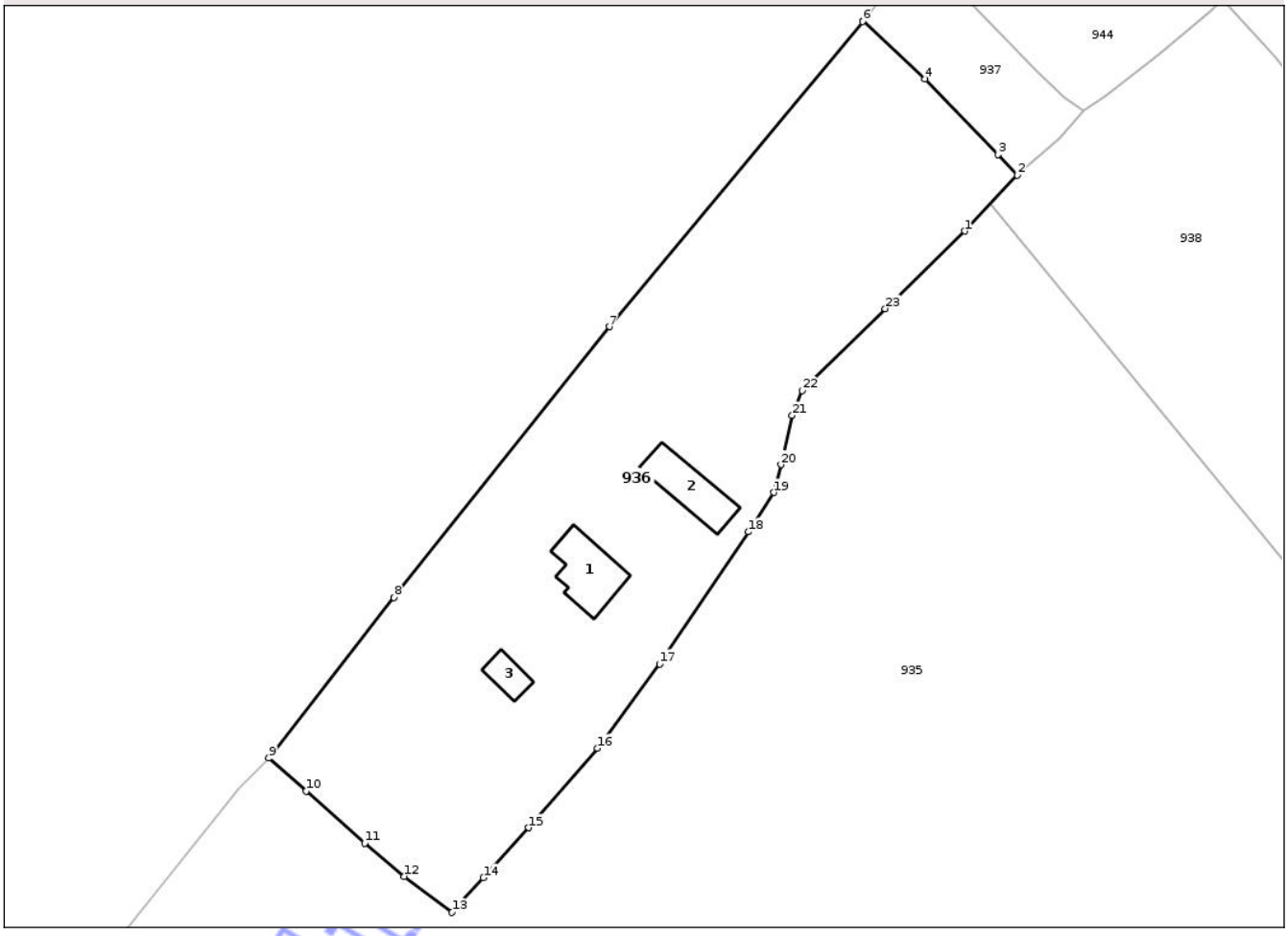

Date referitoare la teren

Crt	Categorie folosință	Intra vilan	Suprafaţa (mp)	Tarla	Parcelă	Nr. topo	Observaţii / Referinţe
1	curti constructii	DA	388	1, 32	12,..., 15, 3410, 3417/1	-	
2	faneata	DA	2.306	1, 32	12,..., 15, 3410, 3417/1	-	

Date referitoare la construcţii

Crt	Număr	Destinaţie construcţie	Supraf. (mp)	Situaţie juridică	Observaţii / Referinţe
A1.1		constructii anexa	48	Cu acte	Nr. niveluri:1; S. construita la sol:48 mp; S. construita desfasurata:48 mp; ANEXA
A1.2		constructii anexa	44	Cu acte	Nr. niveluri:1; S. construita la sol:44 mp; S. construita desfasurata:44 mp; ANEXA
A1.3		constructii anexa	16	Cu acte	Nr. niveluri:1; S. construita la sol:16 mp; S. construita desfasurata:16 mp; ANEXA

Lungime Segmente

1) Valorile lungimilor segmentelor sunt obţinute din proiecţie în plan.

Punct început	X / Y	Punct sfârşit	X / Y	Lungime segment (** (m)
1	397.481,672 398.468,445	2	397.487,593 398.474,695	8.609

Punct început	X / Y	Punct sfârşit	X / Y	Lungime segment (** (m)
2	397.487,593 398.474,695	3	397.485,393 398.476,995	3.183

Document care conține date cu caracter personal, protejat de prevederile Regulamentului (UE) nr. 679/2016 și Legii 190/2018

Punct început	X / Y	Punct sfârşit	X / Y	Lungime segment (** (m)
3	397.485,393 398.476,995	4	397.477,247 398.485,462	11.749
5	397.470,304 398.491,991	6	397.470,234 398.491,903	0.112
7	397.441,852 398.457,748	8	397.417,721 398.427,424	38.754
9	397.403,678 398.409,466	10	397.407,881 398.405,765	5.6
11	397.414,448 398.399,936	12	397.418,882 398.396,211	5.791
13	397.424,234 398.392,186	14	397.427,751 398.396,065	5.236
15	397.432,807 398.401,654	16	397.440,519 398.410,55	11.773
17	397.447,496 398.419,997	18	397.457,454 398.434,775	17.82
19	397.460,309 398.439,18	20	397.461,075 398.442,299	3.212
21	397.462,354 398.447,814	22	397.463,454 398.450,588	2.984
23	397.472,785 398.459,756	1	397.481,672 398.468,445	12.429

Punct început	X / Y	Punct sfârşit	X / Y	Lungime segment (** (m)
4	397.477,247 398.485,462	5	397.470,304 398.491,991	9.531
6	397.470,234 398.491,903	7	397.441,852 398.457,748	44.408
8	397.417,721 398.427,424	9	397.403,678 398.409,466	22.797
10	397.407,881 398.405,765	11	397.414,448 398.399,936	8.781
12	397.418,882 398.396,211	13	397.424,234 398.392,186	6.697
14	397.427,751 398.396,065	15	397.432,807 398.401,654	7.537
16	397.440,519 398.410,55	17	397.447,496 398.419,997	11.744
18	397.457,454 398.434,775	19	397.460,309 398.439,18	5.249
20	397.461,075 398.442,299	21	397.462,354 398.447,814	5.661
22	397.463,454 398.450,588	23	397.472,785 398.459,756	13.081

** Lungimile segmentelor sunt determinate în planul de proiecţie Stereo 70 şi sunt rotunjite la 1 milimetru.
*** Distanţa dintre puncte este formată din segmente cumulate ce sunt mai mici decât valoarea 1 milimetru.

Neutilizabil în circuitul civil

DATE DESPRE IMOBILUL NR. 938

Oficiul de Cadastru şi Publicitate Imobiliară GORJ
Biroul de Cadastru şi Publicitate Imobiliară Targu Jiu

A. Partea I. Descrierea imobilului

TEREN Necunoscut

Adresa: Loc. Prigoria, Jud. Gorj

Nr. Crt	Nr cadastral Nr. topografic	Suprafaţa* (mp)	Observaţii / Referinţe
A1		5.011	Sector cadastral:16 Teren neimprejmuit;

B. Partea II. Proprietari şi acte

Inscrieri privitoare la dreptul de proprietate şi alte drepturi reale		Referinţe
0 / 01/06/2026		
Act Normativ nr. 7, din 13/03/1996 emis de PARLAMENTUL ROMANIEI;		
B1	Intabulare, drept de PROPRIETATE, dobandit prin Lege, cota actuala 1/1	A1
	1) **NEIDENTIFICAT NEIDENTIFICAT**	
/		
Act Administrativ nr. 5350, din 13/07/2026 emis de PRIMARIA PRIGORIA;		
B2	Se noteaza posesia faptica in favoarea lui DEACONESCU DOINIȚA	A1
	1) **DEACONESCU DOINIȚA**	

C. Partea III. SARCINI .

Inscrieri privind dezmembramintele dreptului de proprietate, drepturi reale de garanţie şi sarcini	Referinţe
NU SUNT	

Neutilizabil în circuitul civil

Anexa Nr. 1 La Partea I

Teren

Nr cadastral	Suprafaţa (mp)*	Observaţii / Referinţe
	5.011	

* Suprafaţa este determinată in planul de proiecţie Stereo 70.

DETALII LINIARE IMOBIL

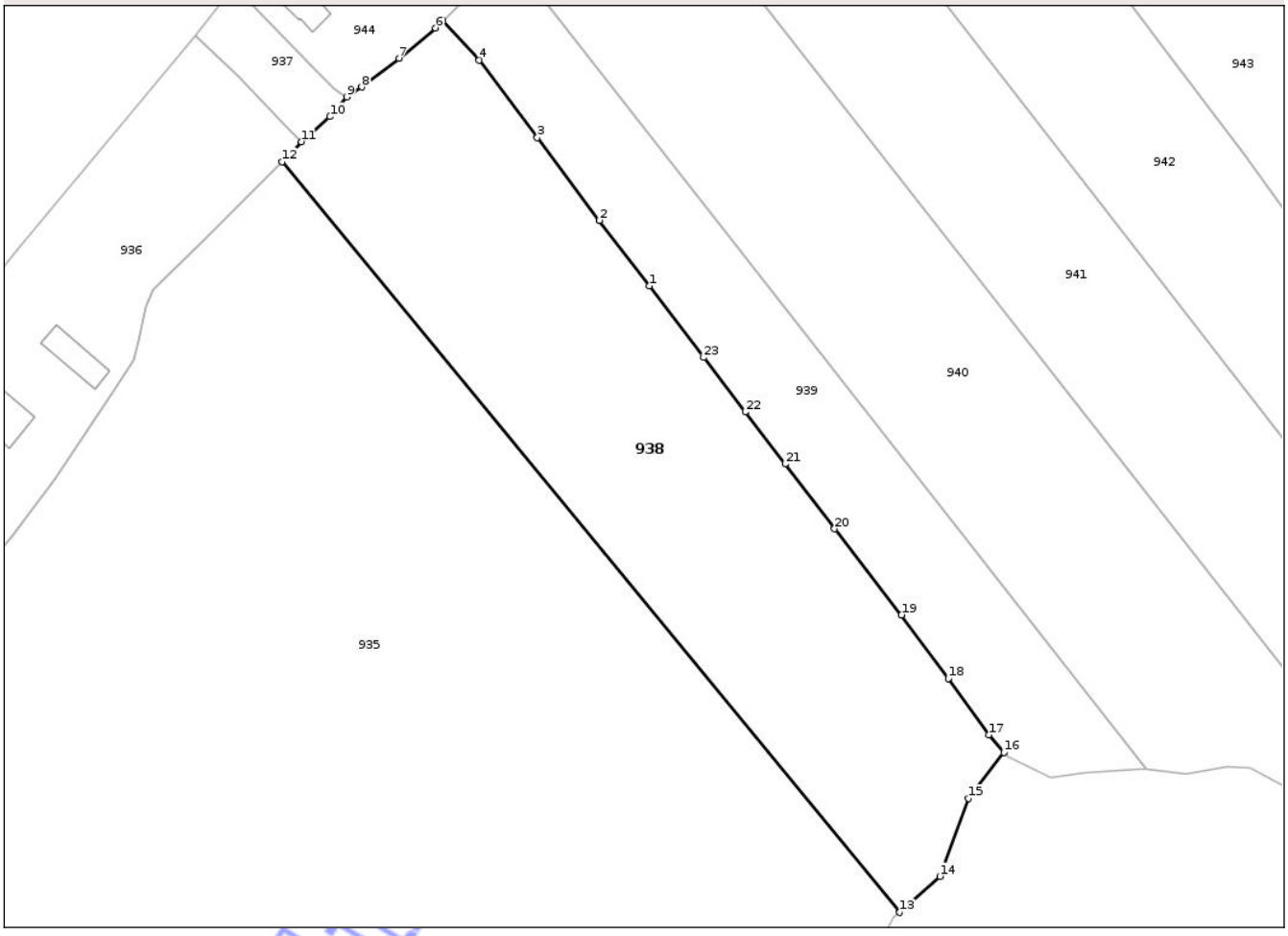

Date referitoare la teren

Crt	Categorie folosință	Intra vilan	Suprafaţa (mp)	Tarla	Parcelă	Nr. topo	Observaţii / Referinţe
1	pasune	DA	1.627	32	3407, 3409/1	-	
2	pasune	NU	3.384	32	3407, 3409/1	-	

Lungime Segmente

1) Valorile lungimilor segmentelor sunt obţinute din proiecţie în plan.

Punct început	X / Y	Punct sfârşit	X / Y	Lungime segment (** (m)
1	397.544,195 398.451,281	2	397.536,099 398.461,905	13.357
3	397.525,968 398.475,337	4	397.516,55 398.487,922	15.719
5	397.510,593 398.494,338	6	397.509,403 398.493,156	1.677
7	397.503,499 398.488,226	8	397.497,403 398.483,573	7.669

Punct început	X / Y	Punct sfârşit	X / Y	Lungime segment (** (m)
2	397.536,099 398.461,905	3	397.525,968 398.475,337	16.824
4	397.516,55 398.487,922	5	397.510,593 398.494,338	8.755
6	397.509,403 398.493,156	7	397.503,499 398.488,226	7.692
8	397.497,403 398.483,573	9	397.494,982 398.481,963	2.907

Document care conține date cu caracter personal, protejat de prevederile Regulamentului (UE) nr. 679/2016 și Legii 190/2018

Punct început	X / Y	Punct sfârşit	X / Y	Lungime segment (** (m)
9	397.494,982 398.481,963	10	397.492,286 398.478,766	4.182
11	397.487,593 398.474,695	12	397.484,521 398.471,453	4.466
13	397.584,933 398.349,537	14	397.591,468 398.355,378	8.765
15	397.596,053 398.368,022	16	397.601,844 398.375,531	9.483
17	397.599,397 398.378,353	18	397.592,828 398.387,506	11.266
19	397.585,229 398.397,834	20	397.574,323 398.411,816	17.732
21	397.566,285 398.422,349	22	397.559,79 398.430,798	10.657
23	397.553,036 398.439,65	1	397.544,195 398.451,281	14.61

Punct început	X / Y	Punct sfârşit	X / Y	Lungime segment (** (m)
10	397.492,286 398.478,766	11	397.487,593 398.474,695	6.213
12	397.484,521 398.471,453	13	397.584,933 398.349,537	157.943
14	397.591,468 398.355,378	15	397.596,053 398.368,022	13.45
16	397.601,844 398.375,531	17	397.599,397 398.378,353	3.735
18	397.592,828 398.387,506	19	397.585,229 398.397,834	12.822
20	397.574,323 398.411,816	21	397.566,285 398.422,349	13.25
22	397.559,79 398.430,798	23	397.553,036 398.439,65	11.134

**** Lungimile segmentelor sunt determinate în planul de proiecţie Stereo 70 şi sunt rotunjite la 1 milimetru.**
***** Distanţa dintre puncte este formată din segmente cumulate ce sunt mai mici decât valoarea 1 milimetru.**

Neutilizabil în circuitul civil

DATE DESPRE IMOBILUL NR. 939

Oficiul de Cadastru şi Publicitate Imobiliară GORJ
Biroul de Cadastru şi Publicitate Imobiliară Targu Jiu

A. Partea I. Descrierea imobilului

TEREN Necunoscut

Adresa: Loc. Prigoria, Jud. Gorj

Nr. Crt	Nr cadastral Nr. topografic	Suprafaţa* (mp)	Observaţii / Referinţe
A1	35769	2.500	Sector cadastral:16 Teren neimprejmuit;

B. Partea II. Proprietari şi acte

Inscrieri privitoare la dreptul de proprietate şi alte drepturi reale		Referinţe
98254 / 12/09/2022		
Act Notarial nr. 10702, din 09/09/2022 emis de NP Calina Marcel Horatiu;		
B3	Intabulare, drept de PROPRIETATEcu titlul de drept donație, dobandit prin Conventie, cota actuala 1/1, cota initiala 1/1	A1
	1) **CURELEA AMELIA-MARIA**, bun propriu	

C. Partea III. SARCINI .

Inscrieri privind dezmembramintele dreptului de proprietate, drepturi reale de garanţie şi sarcini	Referinţe
NU SUNT	

Neutilizabil în circuitul civil

Anexa Nr. 1 La Partea I

Teren

Nr cadastral	Suprafaţa (mp)*	Observaţii / Referinţe
35769	2.500	

* Suprafaţa este determinată in planul de proiecţie Stereo 70.

DETALII LINIARE IMOBIL

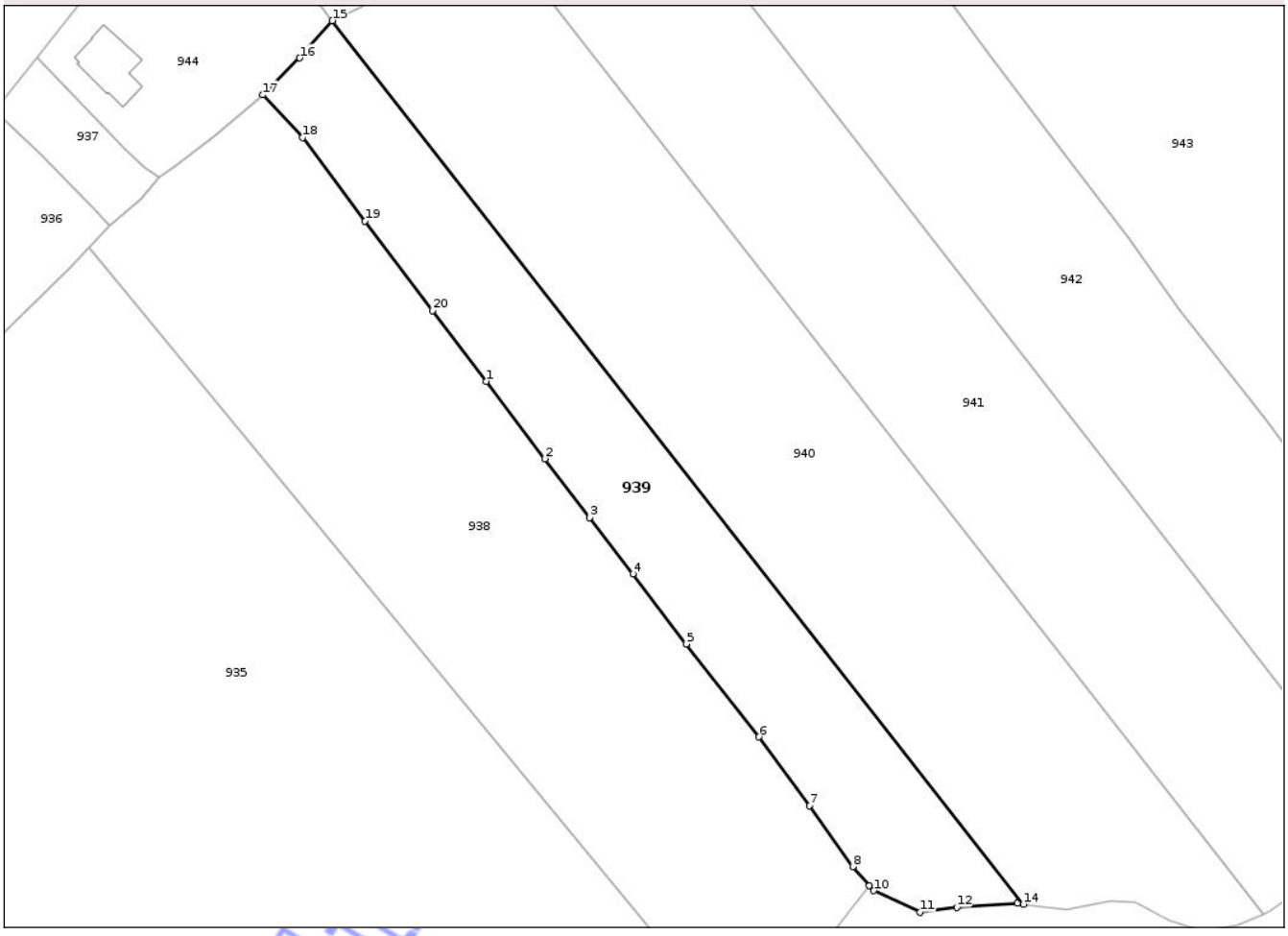

Date referitoare la teren

Crt	Categorie folosință	Intra vilan	Suprafaţa (mp)	Tarla	Parcelă	Nr. topo	Observaţii / Referinţe
1	arabil	DA	647	32	3400/1, 3401, 3402	-	
2	arabil	NU	1.853	32	3400/1, 3401, 3402	-	

Lungime Segmente
1) Valorile lungimilor segmentelor sunt obţinute din proiecţie în plan.

Punct început	X / Y	Punct sfârşit	X / Y	Lungime segment (** (m)
1	397.544,195 398.451,281	2	397.553,036 398.439,65	14.61
2	397.553,036 398.439,65	3	397.559,79 398.430,798	11.134
3	397.559,79 398.430,798	4	397.566,285 398.422,349	10.657
4	397.566,285 398.422,349	5	397.574,323 398.411,816	13.25

Document care conține date cu caracter personal, protejat de prevederile Regulamentului (UE) nr. 679/2016 și Legii 190/2018

Punct început	X / Y	Punct sfârşit	X / Y	Lungime segment (** (m)
5	397.574,323 398.411,816	6	397.585,229 398.397,834	17.732
6	397.585,229 398.397,834	7	397.592,828 398.387,506	12.822
7	397.592,828 398.387,506	8	397.599,397 398.378,353	11.266
8	397.599,397 398.378,353	9	397.601,844 398.375,531	3.735
9	397.601,844 398.375,531	10	397.602,539 398.374,731	1.06
10	397.602,539 398.374,731	11	397.609,485 398.371,479	7.67
11	397.609,485 398.371,479	12	397.615,016 398.372,219	5.58
12	397.615,016 398.372,219	13	397.624,12 398.372,823	9.124
13	397.624,12 398.372,823	14	397.625,046 398.372,71	0.933
14	397.625,046 398.372,71	15	397.521,05 398.505,477	168.648
15	397.521,05 398.505,477	16	397.516,161 398.499,871	7.438
16	397.516,161 398.499,871	17	397.510,593 398.494,338	7.85
17	397.510,593 398.494,338	18	397.516,55 398.487,922	8.755
18	397.516,55 398.487,922	19	397.525,968 398.475,337	15.719
19	397.525,968 398.475,337	20	397.536,099 398.461,905	16.824
20	397.536,099 398.461,905	1	397.544,195 398.451,281	13.357

** Lungimile segmentelor sunt determinate în planul de proiecţie Stereo 70 şi sunt rotunjite la 1 milimetru.
*** Distanţa dintre puncte este formată din segmente cumulate ce sunt mai mici decât valoarea 1 milimetru.

Neutilizabil în circuitul civil

DATE DESPRE IMOBILUL NR. 941

Oficiul de Cadastru şi Publicitate Imobiliară GORJ
Biroul de Cadastru şi Publicitate Imobiliară Targu Jiu

A. Partea I. Descrierea imobilului

TEREN Necunoscut

Adresa: Loc. Prigoria, Jud. Gorj

Nr. Crt	Nr cadastral Nr. topografic	Suprafaţa* (mp)	Observaţii / Referinţe
A1	35342	Din acte: 4.554 Masurata: 4.495	Sector cadastral:16 Teren neimprejmuit;

B. Partea II. Proprietari şi acte

Inscrieri privitoare la dreptul de proprietate şi alte drepturi reale		Referinţe
98253 / 12/09/2022		
Act Notarial nr. 10702, din 09/09/2022 emis de NP Calina Marcel Horatiu;		
B3	Intabulare, drept de PROPRIETATEcu titlul de drept donație, dobandit prin Conventie, cota actuala 1/1, cota initiala 1/1	A1
	1) **CURELEA AMELIA-MARIA**, bun propriu	

C. Partea III. SARCINI .

Inscrieri privind dezmembramintele dreptului de proprietate, drepturi reale de garanţie şi sarcini	Referinţe
NU SUNT	

Neutilizabil în circuitul civil

Anexa Nr. 1 La Partea I

Teren

Nr cadastral	Suprafaţa (mp)*	Observaţii / Referinţe
35342	Din acte: 4.554 Masurata: 4.495	

* Suprafaţa este determinată in planul de proiecţie Stereo 70.

DETALII LINIARE IMOBIL

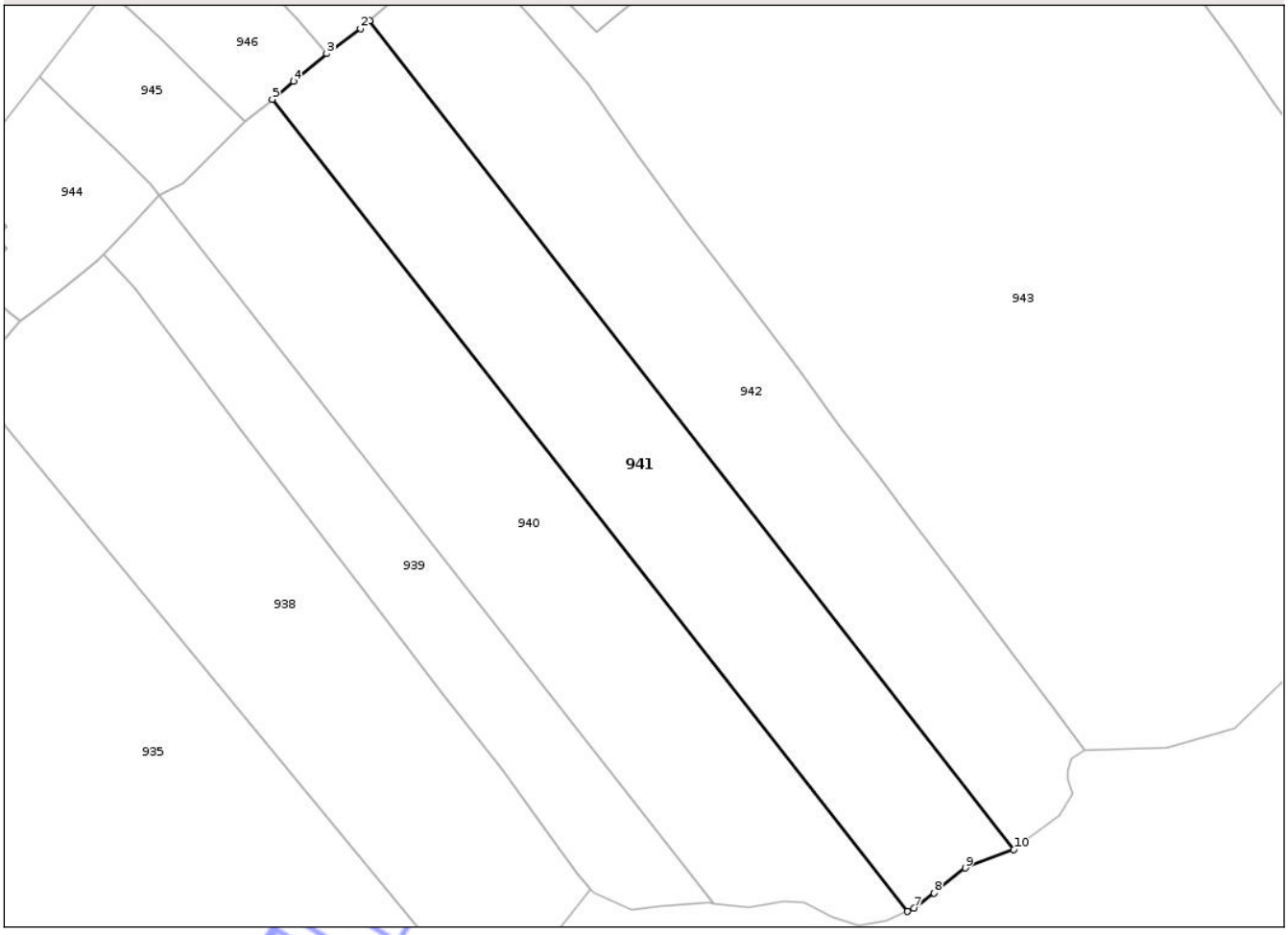

Date referitoare la teren

Crt	Categorie folosinţă	Intra vilan	Suprafaţa (mp)	Tarla	Parcelă	Nr. topo	Observaţii / Referinţe
1	arabil	DA	861	32	3391/1, 3395/1, 3396, 3397/1	-	
2	arabil	NU	3.634	32	3391/1, 3395/1, 3396, 3397/1	-	

Lungime Segmente
1) Valorile lungimilor segmentelor sunt obţinute din proiecţie în plan.

Punct început	X / Y	Punct sfârşit	X / Y	Lungime segment (** (m)
1	397.560,492 398.538,099	2	397.558,774 398.536,642	2.253
2	397.558,774 398.536,642	3	397.552,448 398.531,928	7.889
3	397.552,448 398.531,928	4	397.546,184 398.526,77	8.114

Document care conține date cu caracter personal, protejat de prevederile Regulamentului (UE) nr. 679/2016 și Legii 190/2018

Punct început	X / Y	Punct sfârşit	X / Y	Lungime segment (** (m)
4	397.546,184 398.526,77	5	397.542,265 398.523,365	5.192
5	397.542,265 398.523,365	6	397.661,216 398.371,268	193.088
6	397.661,216 398.371,268	7	397.662,479 398.371,832	1.383
7	397.662,479 398.371,832	8	397.666,263 398.374,674	4.732
8	397.666,263 398.374,674	9	397.672,06 398.379,405	7.482
9	397.672,06 398.379,405	10	397.681,161 398.382,819	9.72
10	397.681,161 398.382,819	1	397.560,492 398.538,099	196.654

** Lungimile segmentelor sunt determinate în planul de proiecţie Stereo 70 şi sunt rotunjite la 1 milimetru.
*** Distanţa dintre puncte este formată din segmente cumulate ce sunt mai mici decât valoarea 1 milimetru.

Neutilizabil în circuitul civil

DATE DESPRE IMOBILUL NR. 943

Oficiul de Cadastru şi Publicitate Imobiliară GORJ
Biroul de Cadastru şi Publicitate Imobiliară Targu Jiu

A. Partea I. Descrierea imobilului

TEREN Necunoscut

Adresa: Loc. Prigoria, Jud. Gorj

Nr. Crt	Nr cadastral Nr. topografic	Suprafaţa* (mp)	Observaţii / Referinţe
A1		Din acte: 2.988 Masurata: 18.136	Sector cadastral:16 Teren neimprejmuit;

B. Partea II. Proprietari şi acte

Inscrieri privitoare la dreptul de proprietate şi alte drepturi reale		Referinţe
/		
Act Administrativ nr. 1338664, din 17/05/1998 emis de COMISIA JUDETEANA GORJ;		
B1	Intabulare, drept de PROPRIETATE, dobandit prin Reconstituire, cota actuala 1/1	A1
	1) **DAN MINODORA**	

C. Partea III. SARCINI .

Inscrieri privind dezmembramintele dreptului de proprietate, drepturi reale de garanţie şi sarcini	Referinţe
NU SUNT	

Neutilizabil la circuitul civil

Anexa Nr. 1 La Partea I

Teren

Nr cadastral	Suprafaţa (mp)*	Observaţii / Referinţe
	Din acte: 2.988 Masurata: 18.136	

* Suprafaţa este determinată in planul de proiecţie Stereo 70.

DETALII LINIARE IMOBIL

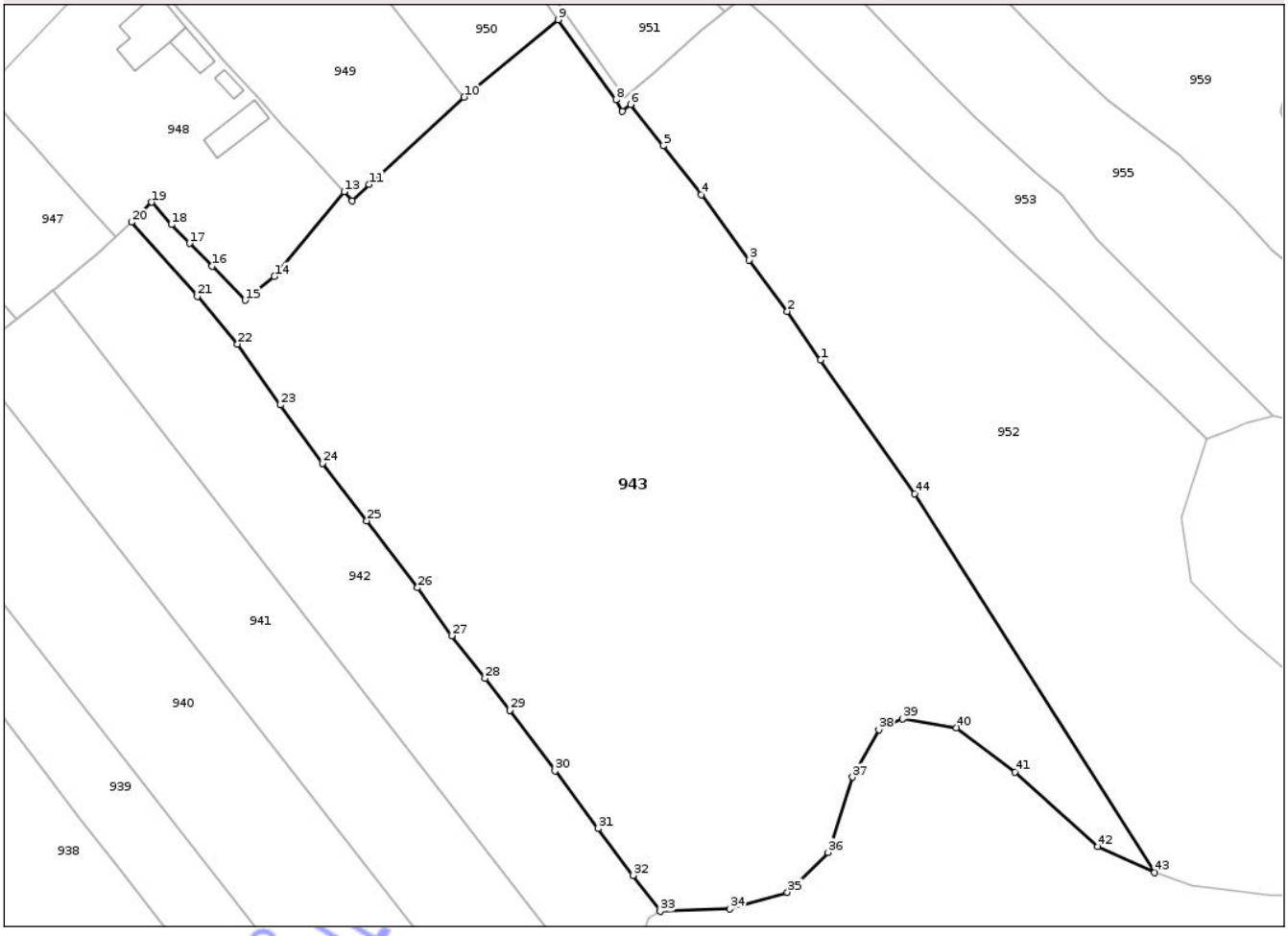

Date referitoare la teren

Crt	Categorie folosinţă	Intra vilan	Suprafaţa (mp)	Tarla	Parcelă	Nr. topo	Observaţii / Referinţe
1	arabil	DA	201	32	3381, 3382	-	
2	arabil	DA	76	32	3381, 3382	-	
3	arabil	NU	17.859	32	3381, 3382	-	

Lungime Segmente

1) Valorile lungimilor segmentelor sunt obţinute din proiecţie în plan.

Punct început	X / Y	Punct sfârşit	X / Y	Lungime segment
1	397.729,86 398.522,83	2	397.722,496 398.533,55	13.006
4	397.703,56 398.559,201	5	397.695,138 398.569,955	13.659
7	397.686,146 398.577,556	8	397.684,732 398.580,121	2.929

Punct început	X / Y	Punct sfârşit	X / Y	Lungime segment
2	397.722,496 398.533,55	3	397.714,075 398.544,86	14.101
5	397.695,138 398.569,955	6	397.687,944 398.579,107	11.641
8	397.684,732 398.580,121	9	397.671,993 398.597,741	21.743

Punct început	X / Y	Punct sfârşit	X / Y	Lungime segment
3	397.714,075 398.544,86	4	397.703,56 398.559,201	17.783
6	397.687,944 398.579,107	7	397.686,146 398.577,556	2.375
9	397.671,993 398.597,741	10	397.651,234 398.580,691	26.863

Document care conține date cu caracter personal, protejat de prevederile Regulamentului (UE) nr. 679/2016 și Legii 190/2018

Punct început	X / Y	Punct sfârşit	X / Y	Lungime segment
10	397.651,234 398.580,691	11	397.630,326 398.561,465	28.404
13	397.624,809 398.559,868	14	397.609,407 398.541,212	24.192
16	397.595,7 398.543,464	17	397.590,718 398.548,5	7.084
19	397.582,309 398.557,557	20	397.577,923 398.553,162	6.209
22	397.601,323 398.526,319	23	397.610,745 398.512,906	16.392
25	397.629,803 398.487,438	26	397.640,994 398.472,671	18.528
28	397.655,878 398.452,712	29	397.661,289 398.445,666	8.884
31	397.680,777 398.419,668	32	397.688,468 398.409,357	12.863
34	397.709,831 398.401,944	35	397.722,551 398.405,617	13.24
37	397.736,873 398.430,951	38	397.742,715 398.441,405	11.976
40	397.759,835 398.441,858	41	397.772,738 398.432,06	16.201
43	397.803,508 398.410,002	44	397.750,551 398.493,357	98.755

Punct început	X / Y	Punct sfârşit	X / Y	Lungime segment
11	397.630,326 398.561,465	12	397.626,57 398.557,932	5.157
14	397.609,407 398.541,212	15	397.602,966 398.535,988	8.293
17	397.590,718 398.548,5	18	397.586,733 398.552,612	5.726
20	397.577,923 398.553,162	21	397.592,426 398.536,882	21.803
23	397.610,745 398.512,906	24	397.620,059 398.500,102	15.833
26	397.640,994 398.472,671	27	397.648,527 398.462,113	12.97
29	397.661,289 398.445,666	30	397.671,291 398.432,325	16.674
32	397.688,468 398.409,357	33	397.694,476 398.401,405	9.966
35	397.722,551 398.405,617	36	397.731,502 398.414,376	12.524
38	397.742,715 398.441,405	39	397.747,937 398.443,784	5.738
41	397.772,738 398.432,06	42	397.791,004 398.415,645	24.558
44	397.750,551 398.493,357	1	397.729,86 398.522,83	36.011

Punct început	X / Y	Punct sfârşit	X / Y	Lungime segment
12	397.626,57 398.557,932	13	397.624,809 398.559,868	2.617
15	397.602,966 398.535,988	16	397.595,7 398.543,464	10.425
18	397.586,733 398.552,612	19	397.582,309 398.557,557	6.635
21	397.592,426 398.536,882	22	397.601,323 398.526,319	13.811
24	397.620,059 398.500,102	25	397.629,803 398.487,438	15.979
27	397.648,527 398.462,113	28	397.655,878 398.452,712	11.934
30	397.671,291 398.432,325	31	397.680,777 398.419,668	15.817
33	397.694,476 398.401,405	34	397.709,831 398.401,944	15.364
36	397.731,502 398.414,376	37	397.736,873 398.430,951	17.423
39	397.747,937 398.443,784	40	397.759,835 398.441,858	12.053
42	397.791,004 398.415,645	43	397.803,508 398.410,002	13.718

**** Lungimile segmentelor sunt determinate în planul de proiecţie Stereo 70 şi sunt rotunjite la 1 milimetru.**
***** Distanţa dintre puncte este formată din segmente cumulate ce sunt mai mici decât valoarea 1 milimetru.**

Neutilizabil în scopuri civile

DATE DESPRE IMOBILUL NR. 945

Oficiul de Cadastru şi Publicitate Imobiliară GORJ
Biroul de Cadastru şi Publicitate Imobiliară Targu Jiu

A. Partea I. Descrierea imobilului

TEREN Intravilan

Adresa: Loc. Prigoria, Jud. Gorj

Nr. Crt	Nr cadastral Nr. topografic	Suprafaţa* (mp)	Observaţii / Referinţe
A1		712	Sector cadastral:16 Teren neimprejmuit;

B. Partea II. Proprietari şi acte

Inscrieri privitoare la dreptul de proprietate şi alte drepturi reale		Referinţe
0 / 05/06/2026		
Act Administrativ nr. 5350, din 13/07/2026 emis de PRIMARIA PRIGORIA;		
B1	Inscrierea posesiei, drept de PROPRIETATE, dobandit prin Lege, cota actuala 1/1	A1
	1) **NEIDENTIFICAT NEIDENTIFICAT**	
/		
Act Normativ nr. 7, din 13/03/1996 emis de PARLAMENTUL ROMANIEI;		
B2	Se noteaza mentiunea de proprietar neidentificat	A1

C. Partea III. SARCINI .

Inscrieri privind dezmembramintele dreptului de proprietate, drepturi reale de garanţie şi sarcini	Referinţe
NU SUNT	

Neutilizabil în circuitul civil

Anexa Nr. 1 La Partea I

Teren

Nr cadastral	Suprafaţa (mp)*	Observaţii / Referinţe
	712	

* Suprafaţa este determinată in planul de proiecţie Stereo 70.

DETALII LINIARE IMOBIL

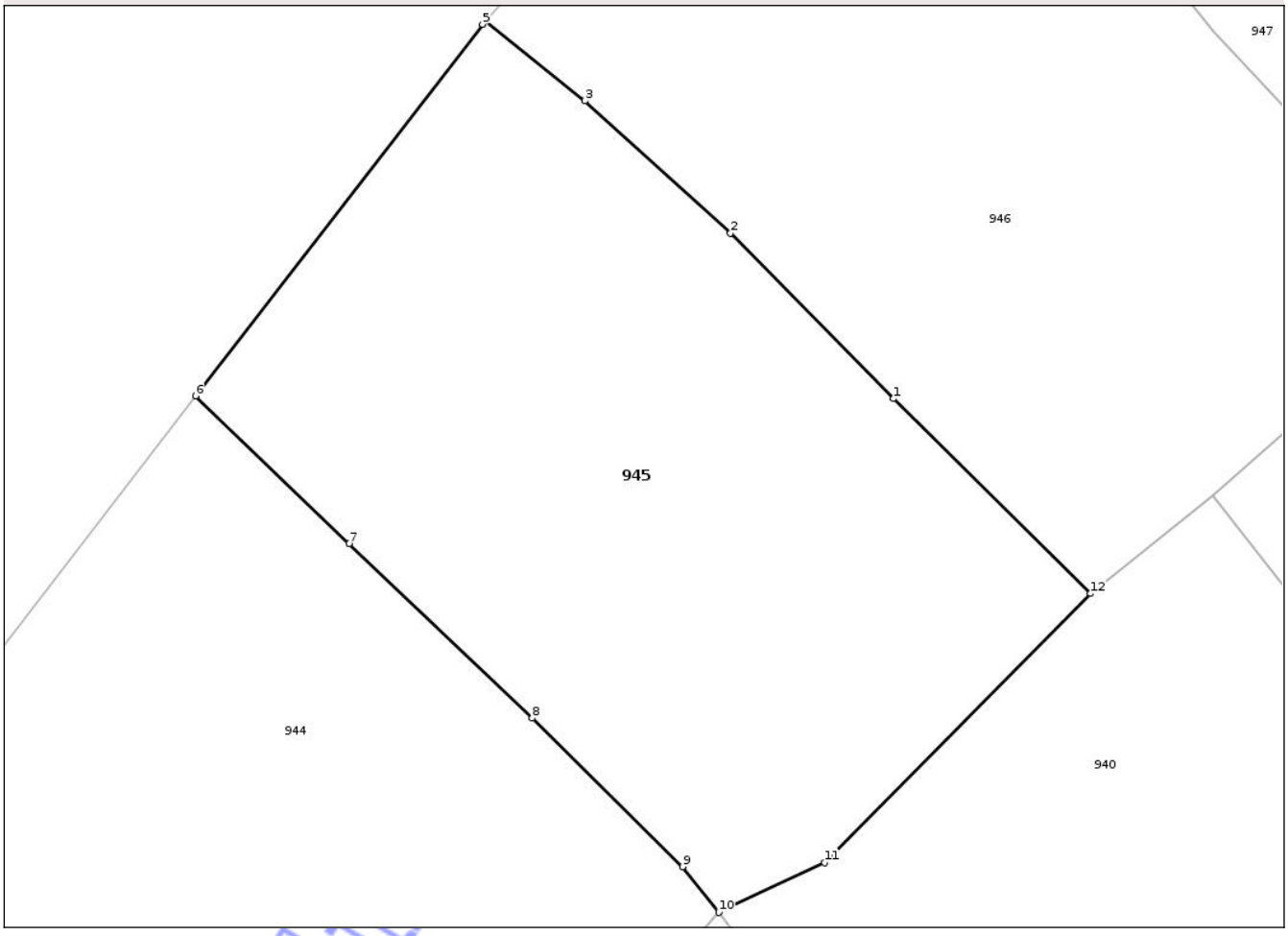

Date referitoare la teren

Crt	Categorie folosință	Intra vilan	Suprafaţa (mp)	Tarla	Parcelă	Nr. topo	Observaţii / Referinţe
1	pasune	DA	712	32	3387/2, 3403, 3404	-	

Lungime Segmente
1) Valorile lungimilor segmentelor sunt obţinute din proiecţie în plan.

Punct început	X / Y	Punct sfârşit	X / Y	Lungime segment (** (m)
1	397.528,545 398.527,514	2	397.521,559 398.534,618	9.963
2	397.521,559 398.534,618	3	397.515,297 398.540,284	8.445
3	397.515,297 398.540,284	4	397.511,033 398.543,723	5.478
4	397.511,033 398.543,723	5	397.510,899 398.543,574	0.2
5	397.510,899 398.543,574	6	397.498,579 398.527,628	20.151

Document care conține date cu caracter personal, protejat de prevederile Regulamentului (UE) nr. 679/2016 și Legii 190/2018

Punct început	X / Y	Punct sfârşit	X / Y	Lungime segment (** (m)
6	397.498,579 398.527,628	7	397.505,176 398.521,293	9.146
7	397.505,176 398.521,293	8	397.513,039 398.513,804	10.859
8	397.513,039 398.513,804	9	397.519,491 398.507,431	9.069
9	397.519,491 398.507,431	10	397.521,05 398.505,477	2.5
10	397.521,05 398.505,477	11	397.525,594 398.507,621	5.024
11	397.525,594 398.507,621	12	397.537,022 398.519,152	16.235
12	397.537,022 398.519,152	1	397.528,545 398.527,514	11.907

** Lungimile segmentelor sunt determinate în planul de proiecţie Stereo 70 şi sunt rotunjite la 1 milimetru.
*** Distanţa dintre puncte este formată din segmente cumulate ce sunt mai mici decât valoarea 1 milimetru.

Neutilizabil în circuitul civil

DATE DESPRE IMOBILUL NR. 947

Oficiul de Cadastru şi Publicitate Imobiliară GORJ
Biroul de Cadastru şi Publicitate Imobiliară Targu Jiu

A. Partea I. Descrierea imobilului

TEREN Intravilan

Adresa: Loc. Prigoria, Jud. Gorj

Nr. Crt	Nr cadastral Nr. topografic	Suprafaţa* (mp)	Observaţii / Referinţe
A1		1.160	Sector cadastral:16 Teren neimprejmuit;

B. Partea II. Proprietari şi acte

Inscrieri privitoare la dreptul de proprietate şi alte drepturi reale		Referinţe
0 / 01/06/2026		
Act Normativ nr. 7, din 13/03/1996 emis de PARLAMENTUL ROMANIEI;		
B1	Intabulare, drept de PROPRIETATE, dobandit prin Lege, cota actuala 1/1	A1
	1) **NEIDENTIFICAT NEIDENTIFICAT**	
/		
Act Administrativ nr. 5350, din 13/07/2026 emis de PRIMARIA PRIGORIA;		
B2	Se noteaza posesia faptica in favoarea lui DOLOC AURELIAN	A1
	1) **DOLOC AURELIAN**	

C. Partea III. SARCINI .

Inscrieri privind dezmembramintele dreptului de proprietate, drepturi reale de garanţie şi sarcini	Referinţe
NU SUNT	

Neutilizabil în circuitul civil

Anexa Nr. 1 La Partea I

Teren

Nr cadastral	Suprafaţa (mp)*	Observaţii / Referinţe
	1.160	

* Suprafaţa este determinată in planul de proiecţie Stereo 70.

DETALII LINIARE IMOBIL

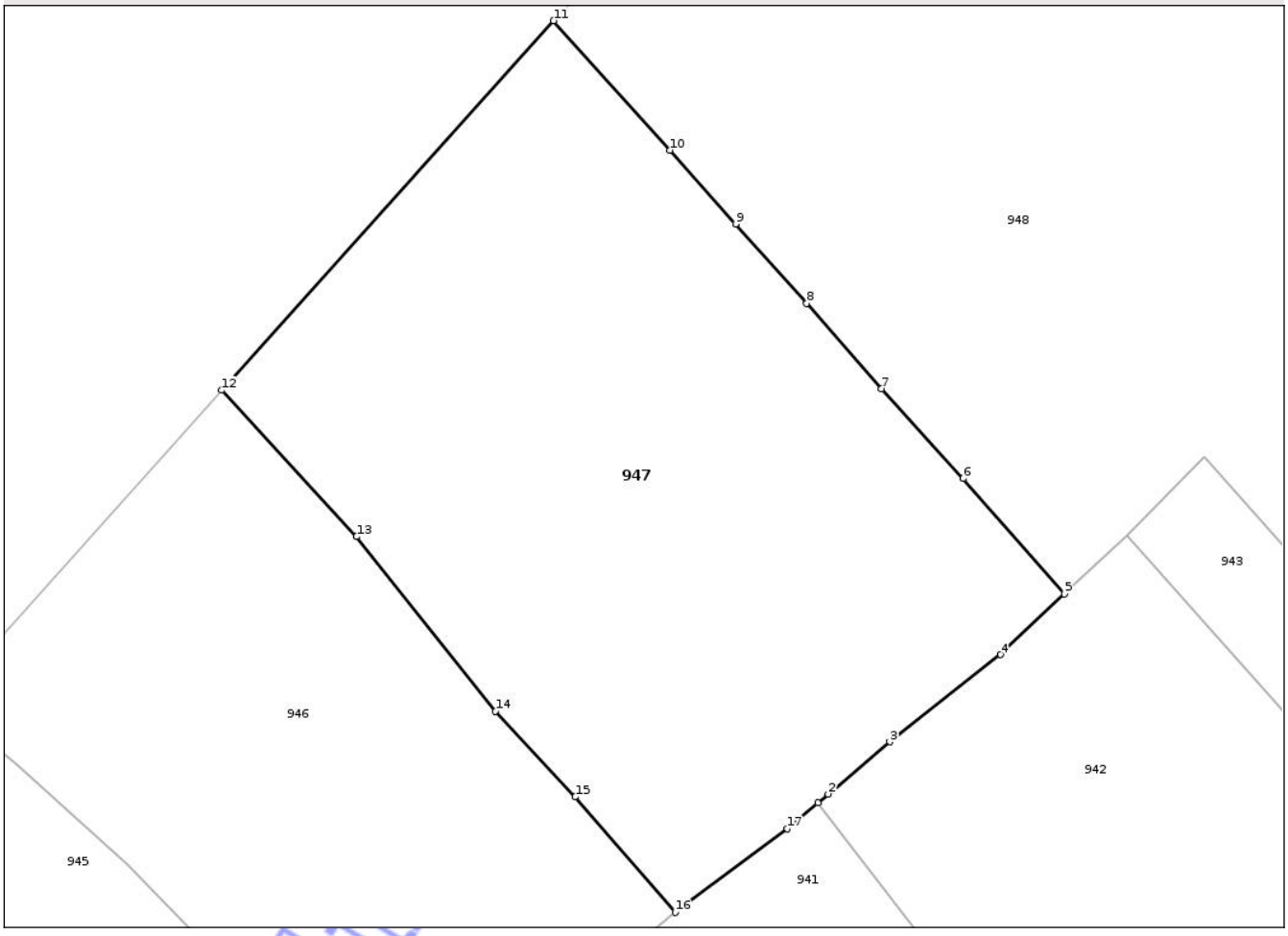

Date referitoare la teren

Crt	Categorie folosință	Intra vilan	Suprafaţa (mp)	Tarla	Parcelă	Nr. topo	Observaţii / Referinţe
1	pasune	DA	1.160	32	3385, 3386	-	

Lungime Segmente
1) Valorile lungimilor segmentelor sunt obţinute din proiecţie în plan.

Punct început	X / Y	Punct sfârşit	X / Y	Lungime segment (** (m)
1	397.560,492 398.538,099	2	397.561,073 398.538,592	0.762
2	397.561,073 398.538,592	3	397.564,54 398.541,533	4.546
3	397.564,54 398.541,533	4	397.570,805 398.546,442	7.959
4	397.570,805 398.546,442	5	397.574,392 398.549,868	4.96
5	397.574,392 398.549,868	6	397.568,69 398.556,361	8.641

Document care conține date cu caracter personal, protejat de prevederile Regulamentului (UE) nr. 679/2016 și Legii 190/2018

Punct început	X / Y	Punct sfârşit	X / Y	Lungime segment (** (m)
6	397.568,69 398.556,361	7	397.564,082 398.561,419	6.842
7	397.564,082 398.561,419	8	397.559,866 398.566,232	6.398
8	397.559,866 398.566,232	9	397.555,851 398.570,702	6.008
9	397.555,851 398.570,702	10	397.552,144 398.574,856	5.568
10	397.552,144 398.574,856	11	397.545,592 398.582,153	9.807
11	397.545,592 398.582,153	12	397.526,879 398.561,344	27.986
12	397.526,879 398.561,344	13	397.534,478 398.553,095	11.216
13	397.534,478 398.553,095	14	397.542,309 398.543,253	12.577
14	397.542,309 398.543,253	15	397.546,803 398.538,433	6.59
15	397.546,803 398.538,433	16	397.552,448 398.531,928	8.613
16	397.552,448 398.531,928	17	397.558,774 398.536,642	7.889
17	397.558,774 398.536,642	1	397.560,492 398.538,099	2.253

** Lungimile segmentelor sunt determinate în planul de proiecţie Stereo 70 şi sunt rotunjite la 1 milimetru.
*** Distanţa dintre puncte este formată din segmente cumulate ce sunt mai mici decât valoarea 1 milimetru.

Neutilizabil în circuitul civil

DATE DESPRE IMOBILUL NR. 949

Oficiul de Cadastru şi Publicitate Imobiliară GORJ
Biroul de Cadastru şi Publicitate Imobiliară Targu Jiu

A. Partea I. Descrierea imobilului

TEREN Intravilan

Adresa: Loc. Prigoria, Jud. Gorj

Nr. Crt	Nr cadastral Nr. topografic	Suprafaţa* (mp)	Observaţii / Referinţe
A1		2.797	Sector cadastral:16 Teren neimprejmuit;

Construcţii

Crt	Nr cadastral Nr. topografic	Adresa	Observaţii / Referinţe
A1.1		Loc. Prigoria, Jud. Gorj	Nr. niveluri:2; S. construita la sol:78 mp; LOCUINTA
A1.2		Loc. Prigoria, Jud. Gorj	Nr. niveluri:1; S. construita la sol:16 mp; S. construita desfasurata:16 mp; ANEXA

B. Partea II. Proprietari şi acte

Inscrieri privitoare la dreptul de proprietate şi alte drepturi reale		Referinţe
0 / 01/06/2026		
Act Normativ nr. 7, din 13/03/1996 emis de PARLAMENTUL ROMANIEI;		
B1	Intabulare, drept de PROPRIETATE, dobandit prin Lege, cota actuala 1/1	A1
	1) **NEIDENTIFICAT NEIDENTIFICAT**	
/		
Act Administrativ nr. 5350, din 13/07/2026 emis de PRIMARIA PRIGORIA;		
B2	Se noteaza posesia faptica in favoarea lui DUȚU ION	A1
	1) **DUȚU ION**	
Act Normativ nr. 7, din 13/03/1996 emis de PARLAMENTUL ROMANIEI;		
B3	Intabulare, drept de PROPRIETATE, dobandit prin Lege, cota actuala 1/1	A1.1, A1.2
	1) **DUȚU ION**	

C. Partea III. SARCINI .

Inscrieri privind dezmembramintele dreptului de proprietate, drepturi reale de garanţie şi sarcini	Referinţe
NU SUNT	

Neutilizabil în circuitul civil

Anexa Nr. 1 La Partea I

Teren

Nr cadastral	Suprafaţa (mp)*	Observaţii / Referinţe
	2.797	

* Suprafaţa este determinată in planul de proiecţie Stereo 70.

DETALII LINIARE IMOBIL

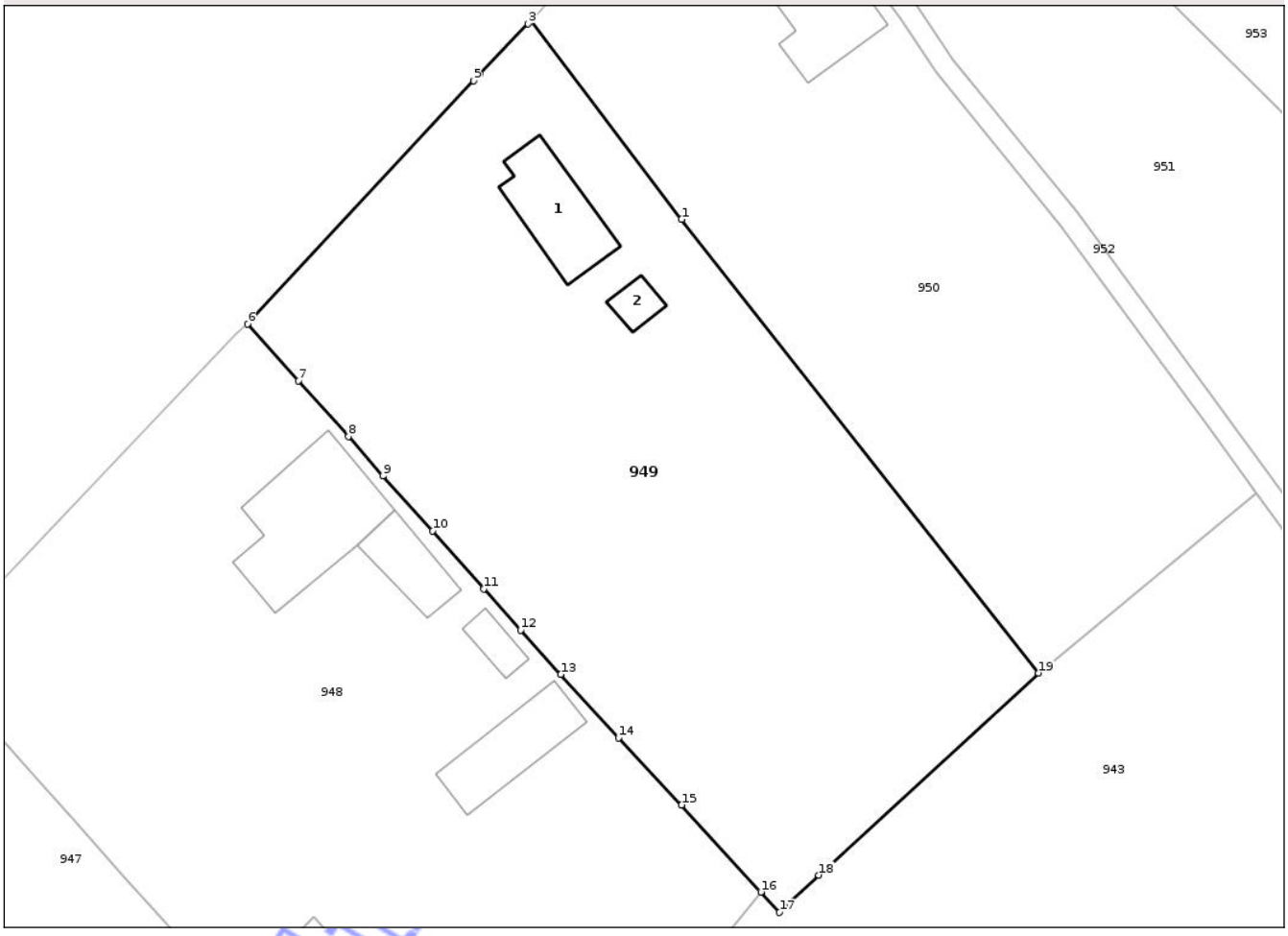

Date referitoare la teren

Crt	Categorie folosință	Intra vilan	Suprafaţa (mp)	Tarla	Parcelă	Nr. topo	Observaţii / Referinţe
1	curti constructii	DA	726	1	4, 5, 6	-	
2	vie	DA	283	1	4, 5, 6	-	
3	livada	DA	1.267	1	4, 5, 6	-	
4	arabil	DA	521	1	4, 5, 6	-	

Date referitoare la construcţii

Crt	Număr	Destinaţie construcţie	Supraf. (mp)	Situaţie juridică	Observaţii / Referinţe
A1.1		constructii de locuinte	78	Cu acte	Nr. niveluri:2; S. construita la sol:78 mp; LOCUINTA
A1.2		constructii anexa	16	Cu acte	Nr. niveluri:1; S. construita la sol:16 mp; S. construita desfasurata:16 mp; ANEXA

Lungime Segmente

1) Valorile lungimilor segmentelor sunt obţinute din proiecţie în plan.

Punct început	X / Y	Punct sfârşit	X / Y	Lungime segment (** (m)

Document care conține date cu caracter personal, protejat de prevederile Regulamentului (UE) nr. 679/2016 și Legii 190/2018

Punct început	X / Y	Punct sfârşit	X / Y	Lungime segment (** (m)
1	397.617,265 398.623,812	2	397.602,92 398.642,691	23.711
2	397.602,92 398.642,691	3	397.602,661 398.642,397	0.392
3	397.602,661 398.642,397	4	397.598,048 398.637,602	6.654
4	397.598,048 398.637,602	5	397.597,449 398.636,987	0.859
5	397.597,449 398.636,987	6	397.575,952 398.613,881	31.56
6	397.575,952 398.613,881	7	397.580,802 398.608,475	7.263
7	397.580,802 398.608,475	8	397.585,548 398.603,172	7.117
8	397.585,548 398.603,172	9	397.588,824 398.599,416	4.984
9	397.588,824 398.599,416	10	397.593,576 398.594,178	7.072
10	397.593,576 398.594,178	11	397.598,414 398.588,686	7.319
11	397.598,414 398.588,686	12	397.601,93 398.584,767	5.265
12	397.601,93 398.584,767	13	397.605,769 398.580,553	5.701
13	397.605,769 398.580,553	14	397.611,255 398.574,528	8.148
14	397.611,255 398.574,528	15	397.617,271 398.568,153	8.765
15	397.617,271 398.568,153	16	397.624,809 398.559,868	11.201
16	397.624,809 398.559,868	17	397.626,57 398.557,932	2.617
17	397.626,57 398.557,932	18	397.630,326 398.561,465	5.157
18	397.630,326 398.561,465	19	397.651,234 398.580,691	28.404
19	397.651,234 398.580,691	1	397.617,265 398.623,812	54.894

** Lungimile segmentelor sunt determinate în planul de proiecţie Stereo 70 şi sunt rotunjite la 1 milimetru.
*** Distanţa dintre puncte este formată din segmente cumulate ce sunt mai mici decât valoarea 1 milimetru.

Neutilizabil în circuitul civil

DATE DESPRE IMOBILUL NR. 951

Oficiul de Cadastru şi Publicitate Imobiliară GORJ
Biroul de Cadastru şi Publicitate Imobiliară Targu Jiu

A. Partea I. Descrierea imobilului

TEREN Necunoscut

Adresa: Loc. Zorlesti, Jud. Gorj

Nr. Crt	Nr cadastral Nr. topografic	Suprafaţa* (mp)	Observaţii / Referinţe
A1		2.245	Sector cadastral:16 Teren neimprejmuit;

B. Partea II. Proprietari şi acte

Inscrieri privitoare la dreptul de proprietate şi alte drepturi reale		Referinţe
0 / 01/06/2026		
Act Normativ nr. 7, din 13/03/1996 emis de PARLAMENTUL ROMANIEI;		
B1	Intabulare, drept de PROPRIETATE, dobandit prin Lege, cota actuala 1/1	A1
	1) **NEIDENTIFICAT NEIDENTIFICAT**	
/		
Act Administrativ nr. 5350, din 13/07/2026 emis de PRIMARIA PRIGORIA;		
B2	Se noteaza posesia faptica in favoarea lui ȘARPE GHEORGHIȚA	A1
	1) **ȘARPE I. GHEORGHIȚA**	

C. Partea III. SARCINI .

Inscrieri privind dezmembramintele dreptului de proprietate, drepturi reale de garanţie şi sarcini	Referinţe
NU SUNT	

Neutilizabil în circuitul civil

Anexa Nr. 1 La Partea I

Teren

Nr cadastral	Suprafaţa (mp)*	Observaţii / Referinţe
	2.245	

* Suprafaţa este determinată in planul de proiecţie Stereo 70.

DETALII LINIARE IMOBIL

Date referitoare la teren

Crt	Categorie folosință	Intra vilan	Suprafaţa (mp)	Tarla	Parcelă	Nr. topo	Observaţii / Referinţe
1	vie	DA	264	2, 32	80, 3376	-	
2	faneata	DA	1.358	2, 32	80, 3376	-	
3	faneata	NU	623	2, 32	80, 3376	-	

Lungime Segmente

1) Valorile lungimilor segmentelor sunt obţinute din proiecţie în plan.

Punct început	X / Y	Punct sfârşit	X / Y	Lungime segment (** (m)
1	397.682,718 398.625,373	2	397.674,575 398.633,809	11.725
3	397.664,676 398.643,582	4	397.661,269 398.647,195	4.966
5	397.658,633 398.649,615	6	397.654,729 398.653,774	5.704
7	397.649,152 398.659,43	8	397.645,138 398.663,421	5.66

Punct început	X / Y	Punct sfârşit	X / Y	Lungime segment (** (m)
2	397.674,575 398.633,809	3	397.664,676 398.643,582	13.91
4	397.661,269 398.647,195	5	397.658,633 398.649,615	3.578
6	397.654,729 398.653,774	7	397.649,152 398.659,43	7.943
8	397.645,138 398.663,421	9	397.642,328 398.666,444	4.127

Document care conține date cu caracter personal, protejat de prevederile Regulamentului (UE) nr. 679/2016 și Legii 190/2018

Punct început	X / Y	Punct sfârşit	X / Y	Lungime segment (** (m)
9	397.642,328 398.666,444	10	397.638,365 398.670,629	5.764
11	397.632,491 398.676,326	12	397.630,78 398.674,389	2.584
13	397.627,583 398.670,063	14	397.625,516 398.667,506	3.288
15	397.623,362 398.665,181	16	397.628,074 398.659,455	7.416
17	397.631,832 398.654,361	18	397.635,624 398.649,51	6.157
19	397.639,667 398.644,109	20	397.643,054 398.638,995	6.134
21	397.654,959 398.624,444	22	397.669,421 398.604,712	24.464
23	397.686,424 398.581,194	24	397.686,707 398.580,681	0.586
25	397.692,92 398.586,039	26	397.703,419 398.595,192	13.929
27	397.708,761 398.599,583	28	397.702,159 398.606,14	9.305
29	397.695,705 398.612,644	1	397.682,718 398.625,373	18.185

Punct început	X / Y	Punct sfârşit	X / Y	Lungime segment (** (m)
10	397.638,365 398.670,629	11	397.632,491 398.676,326	8.183
12	397.630,78 398.674,389	13	397.627,583 398.670,063	5.379
14	397.625,516 398.667,506	15	397.623,362 398.665,181	3.169
16	397.628,074 398.659,455	17	397.631,832 398.654,361	6.33
18	397.635,624 398.649,51	19	397.639,667 398.644,109	6.747
20	397.643,054 398.638,995	21	397.654,959 398.624,444	18.801
22	397.669,421 398.604,712	23	397.686,424 398.581,194	29.021
24	397.686,707 398.580,681	25	397.692,92 398.586,039	8.204
26	397.703,419 398.595,192	27	397.708,761 398.599,583	6.915
28	397.702,159 398.606,14	29	397.695,705 398.612,644	9.163

**** Lungimile segmentelor sunt determinate în planul de proiecţie Stereo 70 şi sunt rotunjite la 1 milimetru.**
***** Distanţa dintre puncte este formată din segmente cumulate ce sunt mai mici decât valoarea 1 milimetru.**

Neutilizabil în circuitul civil

DATE DESPRE IMOBILUL NR. 953

Oficiul de Cadastru şi Publicitate Imobiliară GORJ
Biroul de Cadastru şi Publicitate Imobiliară Targu Jiu

A. Partea I. Descrierea imobilului

TEREN Necunoscut

Adresa: Loc. Zorlesti, Str Principală, Nr. 2, Jud. Gorj

Nr. Crt	Nr cadastral Nr. topografic	Suprafaţa* (mp)	Observaţii / Referinţe
A1		5.910	Sector cadastral:16 Teren neimprejmuit;

Construcţii

Crt	Nr cadastral Nr. topografic	Adresa	Observaţii / Referinţe
A1.1		Loc. Zorlesti, Str Principală, Nr. 2, Jud. Gorj	Nr. niveluri:2; S. construita la sol:71 mp; S. construita desfasurata:142 mp; LOCUINTA
A1.2		Loc. Zorlesti, Str Principală, Nr. 2, Jud. Gorj	Nr. niveluri:1; S. construita la sol:35 mp; S. construita desfasurata:35 mp; ANEXA

B. Partea II. Proprietari şi acte

Inscrieri privitoare la dreptul de proprietate şi alte drepturi reale		Referinţe
0 / 01/06/2026		
Act Normativ nr. 7, din 13/03/1996 emis de PARLAMENTUL ROMANIEI;		
B1	Intabulare, drept de PROPRIETATE, dobandit prin Lege, cota actuala 1/1	A1
	1) **NEIDENTIFICAT NEIDENTIFICAT**	
/		
Act Administrativ nr. 5350, din 13/07/2026 emis de PRIMARIA PRIGORIA;		
B2	Se noteaza posesia faptica in favoarea lui DINCĂ FEVRONIA	A1
	1) **DINCĂ FEVRONIA**	
Act Normativ nr. 7, din 13/03/1996 emis de PARLAMENTUL ROMANIEI;		
B3	Intabulare, drept de PROPRIETATE, dobandit prin Lege, cota actuala 1/1	A1.1, A1.2
	1) **DINCĂ FEVRONIA**	

C. Partea III. SARCINI .

Inscrieri privind dezmembramintele dreptului de proprietate, drepturi reale de garanţie şi sarcini	Referinţe
NU SUNT	

Neautentizat în circuitul civil

Anexa Nr. 1 La Partea I

Teren

Nr cadastral	Suprafaţa (mp)*	Observaţii / Referinţe
	5.910	

* Suprafaţa este determinată in planul de proiecţie Stereo 70.

DETALII LINIARE IMOBIL

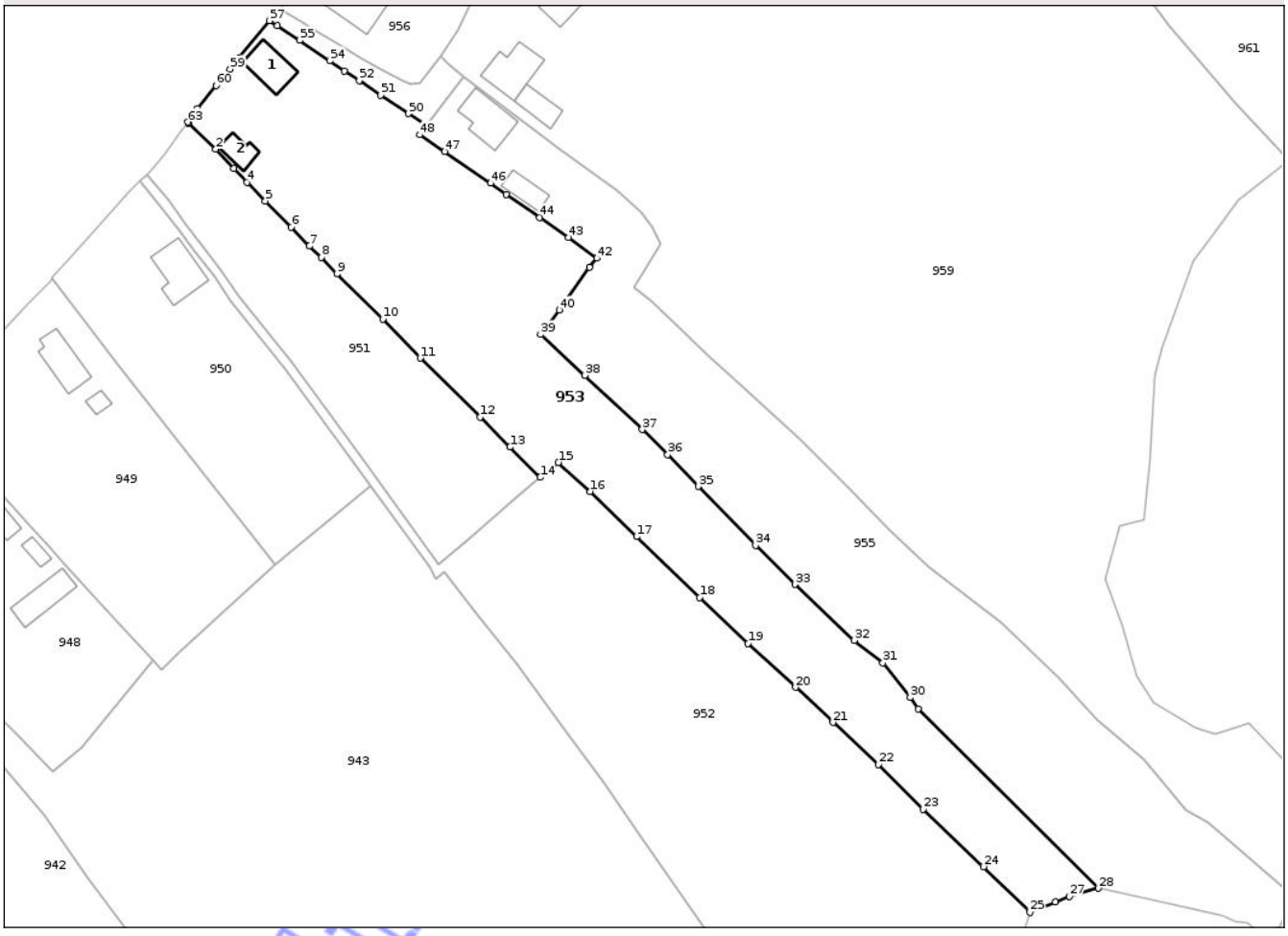

Date referitoare la teren

Crt	Categorie folosință	Intra vilan	Suprafaţa (mp)	Tarla	Parcelă	Nr. topo	Observaţii / Referinţe
1	curti constructii	DA	796	2, 32	81, 82, 3371, 3372, 3373, 3374/1	-	
2	arabil	DA	359	2, 32	81, 82, 3371, 3372, 3373, 3374/1	-	
3	faneata	DA	1.955	2, 32	81, 82, 3371, 3372, 3373, 3374/1	-	
4	faneata	NU	2.800	2, 32	81, 82, 3371, 3372, 3373, 3374/1	-	

Date referitoare la construcţii

Crt	Număr	Destinaţie construcţie	Supraf. (mp)	Situaţie juridică	Observaţii / Referinţe
A1.1		constructii de locuinte	71	Cu acte	Nr. niveluri:2; S. construita la sol:71 mp; S. construita desfasurata:142 mp; LOCUINTA
A1.2		constructii anexa	35	Cu acte	Nr. niveluri:1; S. construita la sol:35 mp; S. construita desfasurata:35 mp; ANEXA

Document care conține date cu caracter personal, protejat de prevederile Regulamentului (UE) nr. 679/2016 și Legii 190/2018

Lungime Segmente

1) Valorile lungimilor segmentelor sunt obţinute din proiecţie în plan.

Punct început	X / Y	Punct sfârşit	X / Y	Lungime segment
1	397.632,491 398.676,326	2	397.638,365 398.670,629	8.183
4	397.645,138 398.663,421	5	397.649,152 398.659,43	5.66
7	397.658,633 398.649,615	8	397.661,269 398.647,195	3.578
10	397.674,575 398.633,809	11	397.682,718 398.625,373	11.725
13	397.702,159 398.606,14	14	397.708,761 398.599,583	9.305
16	397.719,523 398.596,509	17	397.729,608 398.586,721	14.054
19	397.753,801 398.563,594	20	397.764,09 398.554,098	14.001
22	397.782,034 398.537,357	23	397.791,807 398.527,663	13.765
25	397.814,909 398.505,378	26	397.820,468 398.507,569	5.975
28	397.829,731 398.510,597	29	397.790,641 398.549,433	55.102
31	397.783,022 398.559,397	32	397.776,779 398.564,274	7.922
34	397.755,417 398.584,808	35	397.742,971 398.597,608	17.853
37	397.730,832 398.609,92	38	397.718,41 398.621,675	17.102
40	397.712,873 398.635,8	41	397.719,449 398.645,029	11.332
43	397.714,87 398.651,476	44	397.708,615 398.655,836	7.625
46	397.697,942 398.663,255	47	397.688,042 398.670,145	12.062
49	397.684,055 398.675,813	50	397.680,179 398.678,313	4.612
52	397.669,516 398.685,509	53	397.666,247 398.687,589	3.875
55	397.656,628 398.694,173	56	397.651,703 398.697,367	5.87
58	397.643,433 398.690,432	59	397.641,512 398.687,888	3.188
61	397.634,49 398.679,462	62	397.633,811 398.678,546	1.14

Punct început	X / Y	Punct sfârşit	X / Y	Lungime segment
2	397.638,365 398.670,629	3	397.642,328 398.666,444	5.764
5	397.649,152 398.659,43	6	397.654,729 398.653,774	7.943
8	397.661,269 398.647,195	9	397.664,676 398.643,582	4.966
11	397.682,718 398.625,373	12	397.695,705 398.612,644	18.185
14	397.708,761 398.599,583	15	397.712,67 398.602,796	5.06
17	397.729,608 398.586,721	18	397.743,285 398.573,519	19.009
20	397.764,09 398.554,098	21	397.772,209 398.546,519	11.107
23	397.791,807 398.527,663	24	397.804,859 398.515,296	17.98
26	397.820,468 398.507,569	27	397.823,5 398.508,839	3.287
29	397.790,641 398.549,433	30	397.788,935 398.551,91	3.008
32	397.776,779 398.564,274	33	397.763,912 398.576,394	17.676
35	397.742,971 398.597,608	36	397.736,376 398.604,532	9.562
38	397.718,41 398.621,675	39	397.708,792 398.630,511	13.061
41	397.719,449 398.645,029	42	397.721,028 398.647,012	2.535
44	397.708,615 398.655,836	45	397.701,302 398.660,852	8.868
47	397.688,042 398.670,145	48	397.682,583 398.673,746	6.54
50	397.680,179 398.678,313	51	397.674,141 398.682,313	7.243
53	397.666,247 398.687,589	54	397.663,062 398.689,746	3.847
56	397.651,703 398.697,367	57	397.650,04 398.698,445	1.982
59	397.641,512 398.687,888	60	397.638,442 398.684,379	4.662
62	397.633,811 398.678,546	63	397.632,33 398.676,483	2.54

Punct început	X / Y	Punct sfârşit	X / Y	Lungime segment
3	397.642,328 398.666,444	4	397.645,138 398.663,421	4.127
6	397.654,729 398.653,774	7	397.658,633 398.649,615	5.704
9	397.664,676 398.643,582	10	397.674,575 398.633,809	13.91
12	397.695,705 398.612,644	13	397.702,159 398.606,14	9.163
15	397.712,67 398.602,796	16	397.719,523 398.596,509	9.3
18	397.743,285 398.573,519	19	397.753,801 398.563,594	14.46
21	397.772,209 398.546,519	22	397.782,034 398.537,357	13.434
24	397.804,859 398.515,296	25	397.814,909 398.505,378	14.12
27	397.823,5 398.508,839	28	397.829,731 398.510,597	6.474
30	397.788,935 398.551,91	31	397.783,022 398.559,397	9.54
33	397.763,912 398.576,394	34	397.755,417 398.584,808	11.957
36	397.736,376 398.604,532	37	397.730,832 398.609,92	7.731
39	397.708,792 398.630,511	40	397.712,873 398.635,8	6.68
42	397.721,028 398.647,012	43	397.714,87 398.651,476	7.606
45	397.701,302 398.660,852	46	397.697,942 398.663,255	4.131
48	397.682,583 398.673,746	49	397.684,055 398.675,813	2.538
51	397.674,141 398.682,313	52	397.669,516 398.685,509	5.622
54	397.663,062 398.689,746	55	397.656,628 398.694,173	7.81
57	397.650,04 398.698,445	58	397.643,433 398.690,432	10.386
60	397.638,442 398.684,379	61	397.634,49 398.679,462	6.308
63	397.632,33 398.676,483	1	397.632,491 398.676,326	0.225

**** Lungimile segmentelor sunt determinate în planul de proiecţie Stereo 70 şi sunt rotunjite la 1 milimetru.**

***** Distanţa dintre puncte este formată din segmente cumulate ce sunt mai mici decât valoarea 1 milimetru.**

Neautentificat în format digital

DATE DESPRE IMOBILUL NR. 955

Oficiul de Cadastru şi Publicitate Imobiliară GORJ
Biroul de Cadastru şi Publicitate Imobiliară Targu Jiu

A. Partea I. Descrierea imobilului

TEREN Necunoscut

Adresa: Loc. Zorlesti, Str Lui Șarpe, Nr. 2, Jud. Gorj

Nr. Crt	Nr cadastral Nr. topografic	Suprafaţa* (mp)	Observaţii / Referinţe
A1		5.435	Sector cadastral:16 Teren neimprejmuit;

Construcţii

Crt	Nr cadastral Nr. topografic	Adresa	Observaţii / Referinţe
A1.1		Loc. Zorlesti, Str Lui Șarpe, Nr. 2, Jud. Gorj	Nr. niveluri:2; S. construita la sol:86 mp; LOCUINTA
A1.2		Loc. Zorlesti, Str Lui Șarpe, Nr. 2, Jud. Gorj	Nr. niveluri:1; S. construita la sol:42 mp; S. construita desfasurata:42 mp; ANEXA

B. Partea II. Proprietari şi acte

Inscrieri privitoare la dreptul de proprietate şi alte drepturi reale		Referinţe
0 / 01/06/2026		
Act Normativ nr. 7, din 13/03/1996 emis de PARLAMENTUL ROMANIEI;		
B1	Intabulare, drept de PROPRIETATE, dobandit prin Lege, cota actuala 1/1	A1
	1) **NEIDENTIFICAT NEIDENTIFICAT**	
/		
Act Administrativ nr. 5350, din 13/07/2026 emis de PRIMARIA PRIGORIA;		
B2	Se noteaza posesia faptica in favoarea lui ȘARPE GHEORGHIȚA	A1
	1) **ȘARPE I. GHEORGHIȚA**	
Act Normativ nr. 7, din 13/03/1996 emis de PARLAMENTUL ROMANIEI;		
B3	Intabulare, drept de PROPRIETATE, dobandit prin Lege, cota actuala 1/1	A1.1, A1.2
	1) **ȘARPE I. GHEORGHIȚA**	

C. Partea III. SARCINI .

Inscrieri privind dezmembramintele dreptului de proprietate, drepturi reale de garanţie şi sarcini	Referinţe
NU SUNT	

Neautentizat în circuitul civil

Anexa Nr. 1 La Partea I

Teren

Nr cadastral	Suprafaţa (mp)*	Observaţii / Referinţe
	5.435	

* Suprafaţa este determinată in planul de proiecţie Stereo 70.

DETALII LINIARE IMOBIL

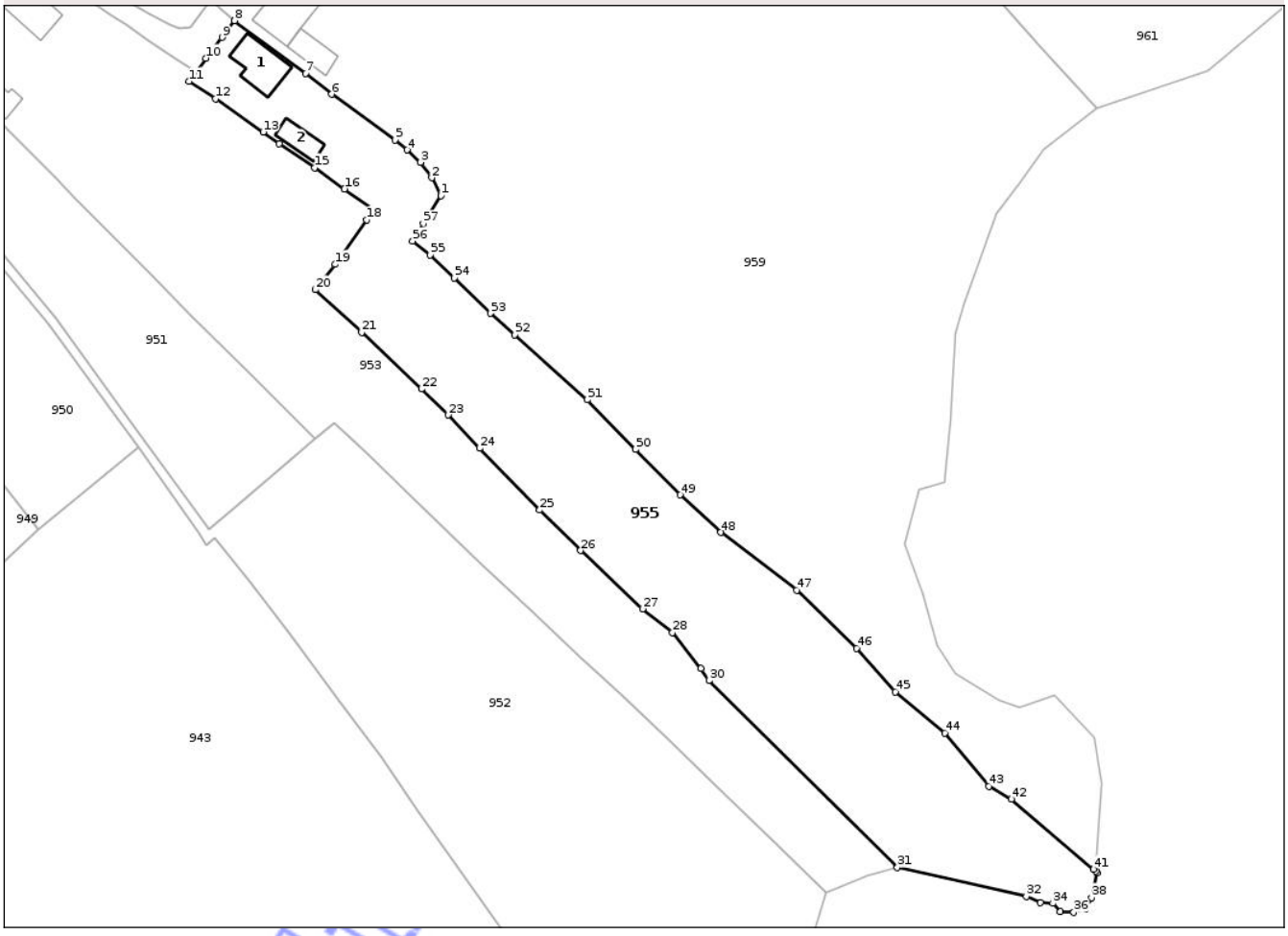

Date referitoare la teren

Crt	Categorie folosință	Intra vilan	Suprafaţa (mp)	Tarla	Parcelă	Nr. topo	Observaţii / Referinţe
1	curti constructii	DA	570	2, 32	83, 3367,..., 3370	-	
2	vie	DA	68	2, 32	83, 3367,..., 3370	-	
3	pasune	DA	185	2, 32	83, 3367,..., 3370	-	
4	vie	NU	824	2, 32	83, 3367,..., 3370	-	
5	faneata	NU	1.513	2, 32	83, 3367,..., 3370	-	
6	pasune	NU	2.275	2, 32	83, 3367,..., 3370	-	

Date referitoare la construcţii

Crt	Număr	Destinaţie construcţie	Supraf. (mp)	Situaţie juridică	Observaţii / Referinţe
A1.1		constructii de locuinte	86	Cu acte	Nr. niveluri:2; S. construita la sol:86 mp; LOCUINTA
A1.2		constructii anexa	42	Cu acte	Nr. niveluri:1; S. construita la sol:42 mp; S. construita desfasurata:42 mp; ANEXA

Document care conține date cu caracter personal, protejat de prevederile Regulamentului (UE) nr. 679/2016 și Legii 190/2018

Lungime Segmente

1) Valorile lungimilor segmentelor sunt obţinute din proiecţie în plan.

Punct început	X / Y	Punct sfârşit	X / Y	Lungime segment
1	397.734,897 398.650,014	2	397.732,994 398.653,763	4.204
4	397.727,84 398.659,525	5	397.725,315 398.661,584	3.258
7	397.706,743 398.675,404	8	397.692,022 398.686,355	18.348
10	397.686,013 398.678,563	11	397.682,583 398.673,746	5.913
13	397.697,942 398.663,255	14	397.701,302 398.660,852	4.131
16	397.714,87 398.651,476	17	397.721,028 398.647,012	7.606
19	397.712,873 398.635,8	20	397.708,791 398.630,511	6.681
22	397.730,832 398.609,92	23	397.736,376 398.604,532	7.731
25	397.755,417 398.584,808	26	397.763,912 398.576,394	11.957
28	397.783,022 398.559,397	29	397.788,935 398.551,91	9.54
31	397.829,731 398.510,597	32	397.856,545 398.504,655	27.464
34	397.862,032 398.503,195	35	397.863,6 398.501,462	2.337
37	397.868,91 398.502,111	38	397.870,083 398.504,385	2.559
40	397.870,978 398.509,858	41	397.870,517 398.510,25	0.605
43	397.848,735 398.527,448	44	397.839,625 398.538,52	14.338
46	397.821,222 398.556,099	47	397.808,807 398.568,138	17.294
49	397.784,603 398.587,939	50	397.775,31 398.597,357	13.231
52	397.750,263 398.621,206	53	397.745,251 398.625,635	6.689
55	397.732,679 398.637,707	56	397.728,997 398.640,637	4.706

Punct început	X / Y	Punct sfârşit	X / Y	Lungime segment
2	397.732,994 398.653,763	3	397.730,682 398.656,986	3.966
5	397.725,315 398.661,584	6	397.712,181 398.671,094	16.215
8	397.692,022 398.686,355	9	397.689,398 398.682,895	4.342
11	397.682,583 398.673,746	12	397.688,042 398.670,145	6.54
14	397.701,302 398.660,852	15	397.708,615 398.655,836	8.868
17	397.721,028 398.647,012	18	397.719,449 398.645,029	2.535
20	397.708,791 398.630,511	21	397.718,41 398.621,675	13.061
23	397.736,376 398.604,532	24	397.742,971 398.597,608	9.562
26	397.763,912 398.576,394	27	397.776,779 398.564,274	17.676
29	397.788,935 398.551,91	30	397.790,641 398.549,433	3.008
32	397.856,545 398.504,655	33	397.859,483 398.503,367	3.208
35	397.863,6 398.501,462	36	397.866,396 398.501,303	2.801
38	397.870,083 398.504,385	39	397.871,211 398.509,491	5.229
41	397.870,517 398.510,25	42	397.853,435 398.524,797	22.437
44	397.839,625 398.538,52	45	397.829,341 398.547,083	13.382
47	397.808,807 398.568,138	48	397.793,036 398.580,139	19.818
50	397.775,31 398.597,357	51	397.765,306 398.607,715	14.4
53	397.745,251 398.625,635	54	397.737,696 398.632,974	10.533
56	397.728,997 398.640,637	57	397.731,203 398.644,236	4.221

Punct început	X / Y	Punct sfârşit	X / Y	Lungime segment
3	397.730,682 398.656,986	4	397.727,84 398.659,525	3.811
6	397.712,181 398.671,094	7	397.706,743 398.675,404	6.939
9	397.689,398 398.682,895	10	397.686,013 398.678,563	5.498
12	397.688,042 398.670,145	13	397.697,942 398.663,255	12.062
15	397.708,615 398.655,836	16	397.714,87 398.651,476	7.625
18	397.719,449 398.645,029	19	397.712,873 398.635,8	11.332
21	397.718,41 398.621,675	22	397.730,832 398.609,92	17.102
24	397.742,971 398.597,608	25	397.755,417 398.584,808	17.853
27	397.776,779 398.564,274	28	397.783,022 398.559,397	7.922
30	397.790,641 398.549,433	31	397.829,731 398.510,597	55.102
33	397.859,483 398.503,367	34	397.862,032 398.503,195	2.555
36	397.866,396 398.501,303	37	397.868,91 398.502,111	2.641
39	397.871,211 398.509,491	40	397.870,978 398.509,858	0.435
42	397.853,435 398.524,797	43	397.848,735 398.527,448	5.396
45	397.829,341 398.547,083	46	397.821,222 398.556,099	12.133
48	397.793,036 398.580,139	49	397.784,603 398.587,939	11.487
51	397.765,306 398.607,715	52	397.750,263 398.621,206	20.206
54	397.737,696 398.632,974	55	397.732,679 398.637,707	6.897
57	397.731,203 398.644,236	1	397.734,897 398.650,014	6.858

**** Lungimile segmentelor sunt determinate în planul de proiecţie Stereo 70 şi sunt rotunjite la 1 milimetru.**

***** Distanţa dintre puncte este formată din segmente cumulate ce sunt mai mici decât valoarea 1 milimetru.**

Neautentificat pe baza de date a ANCPI

DATE DESPRE IMOBILUL NR. 957

Oficiul de Cadastru şi Publicitate Imobiliară GORJ
Biroul de Cadastru şi Publicitate Imobiliară Targu Jiu

A. Partea I. Descrierea imobilului

TEREN Intravilan

Adresa: Loc. Zorlesti, Str Principală, Nr. 6, Jud. Gorj

Nr. Crt	Nr cadastral Nr. topografic	Suprafaţa* (mp)	Observaţii / Referinţe
A1	36687	Din acte: 816 Masurata: 815	Sector cadastral:16 Teren imprejmuit;

Construcţii

Crt	Nr cadastral Nr. topografic	Adresa	Observaţii / Referinţe
A1.1	36687-C1	Loc. Zorlesti, Str Principală, Nr. 6, Jud. Gorj	Nr. niveluri:1; S. construita la sol:48 mp; S. construita desfasurata:48 mp; Suprafata desfasurata=48mp. Locuinta P
A1.2	36687-C2	Loc. Zorlesti, Str Principală, Nr. 6, Jud. Gorj	Nr. niveluri:1; S. construita la sol:51 mp; S. construita desfasurata:51 mp; Suprafata desfasurata=51mp. Anexa P
A1.3	36687-C3	Loc. Zorlesti, Str Principală, Nr. 6, Jud. Gorj	Nr. niveluri:1; S. construita la sol:10 mp; S. construita desfasurata:10 mp; Suprafata desfasurata=10mp. Anexa (Grajd)P
A1.4	36687-C4	Loc. Zorlesti, Str Principală, Nr. 6, Jud. Gorj	Nr. niveluri:1; S. construita la sol:27 mp; S. construita desfasurata:27 mp; Suprafata desfasurata=27mp. Anexa (Copertina) P
A1.5	36687-C5	Loc. Zorlesti, Str Principală, Nr. 6, Jud. Gorj	Nr. niveluri:1; S. construita la sol:32 mp; S. construita desfasurata:32 mp; Suprafata desfasurata=33mp. Anexa (Sopron) P

B. Partea II. Proprietari şi acte

Inscrieri privitoare la dreptul de proprietate şi alte drepturi reale		Referinţe
62929 / 05/07/2021		
Act Notarial nr. 2190, din 05/07/2021 emis de Badea Silvia;		
B1	Intabulare, drept de PROPRIETATEcu titlu de drept cumpărare, dobandit prin Conventie, cota actuala 1/1, cota initiala 1/1	A1, A1.1, A1.2, A1.3, A1.4, A1.5
	1) **BUTARIU ION** 2) **BUTARIU NICULINA**, bun comun	

C. Partea III. SARCINI .

Inscrieri privind dezmembramintele dreptului de proprietate, drepturi reale de garanţie şi sarcini	Referinţe
NU SUNT	

Neautentic la circuitul civil

Anexa Nr. 1 La Partea I

Teren

Nr cadastral	Suprafaţa (mp)*	Observaţii / Referinţe
36687	Din acte: 816 Masurata: 815	

* Suprafaţa este determinată in planul de proiecţie Stereo 70.

DETALII LINIARE IMOBIL

Date referitoare la teren

Crt	Categorie folosinţă	Intra vilan	Suprafaţa (mp)	Tarla	Parcelă	Nr. topo	Observaţii / Referinţe
1	curti constructii	DA	581	2	87	-	
2	arabil	DA	235	2	87	-	

Date referitoare la construcţii

Crt	Număr	Destinaţie construcţie	Supraf. (mp)	Situaţie juridică	Observaţii / Referinţe
A1.1	36687-C1	constructii de locuinte	48	Cu acte	Nr. niveluri:1; S. construita la sol:48 mp; S. construita desfasurata:48 mp; Suprafata desfasurata=48mp. Locuinta P
A1.2	36687-C2	constructii anexa	51	Cu acte	Nr. niveluri:1; S. construita la sol:51 mp; S. construita desfasurata:51 mp; Suprafata desfasurata=51mp. Anexa P
A1.3	36687-C3	constructii anexa	10	Cu acte	Nr. niveluri:1; S. construita la sol:10 mp; S. construita desfasurata:10 mp; Suprafata desfasurata=10mp. Anexa(Grajd)P
A1.4	36687-C4	constructii anexa	27	Cu acte	Nr. niveluri:1; S. construita la sol:27 mp; S. construita desfasurata:27 mp; Suprafata desfasurata=27mp. Anexa(Copertina) P
A1.5	36687-C5	constructii anexa	32	Cu acte	Nr. niveluri:1; S. construita la sol:32 mp; S. construita desfasurata:32 mp; Suprafata desfasurata=33mp. Anexa(Sopron) P

Document care conține date cu caracter personal, protejat de prevederile Regulamentului (UE) nr. 679/2016 și Legii 190/2018

Lungime Segmente
1) Valorile lungimilor segmentelor sunt obţinute din proiecţie în plan.

Punct început	X / Y	Punct sfârşit	X / Y	Lungime segment (** (m)
1	397.703,992 398.722,644	2	397.705,311 398.725,27	2.939
2	397.705,311 398.725,27	3	397.708,902 398.733,145	8.655
3	397.708,902 398.733,145	4	397.706,889 398.735,144	2.837
4	397.706,889 398.735,144	5	397.700,063 398.742,111	9.754
5	397.700,063 398.742,111	6	397.693,969 398.748,135	8.569
6	397.693,969 398.748,135	7	397.690,26 398.752,014	5.367
7	397.690,26 398.752,014	8	397.687,165 398.747,791	5.236
8	397.687,165 398.747,791	9	397.682,452 398.741,805	7.619
9	397.682,452 398.741,805	10	397.678,847 398.737,019	5.992
10	397.678,847 398.737,019	11	397.675,168 398.732,079	6.159
11	397.675,168 398.732,079	12	397.673,377 398.729,616	3.045
12	397.673,377 398.729,616	13	397.685,426 398.717,147	17.339
13	397.685,426 398.717,147	14	397.696,181 398.707,159	14.678
14	397.696,181 398.707,159	15	397.696,851 398.708,482	1.483
15	397.696,851 398.708,482	16	397.702,222 398.719,961	12.673
16	397.702,222 398.719,961	1	397.703,992 398.722,644	3.214

** Lungimile segmentelor sunt determinate în planul de proiecţie Stereo 70 şi sunt rotunjite la 1 milimetru.
*** Distanţa dintre puncte este formată din segmente cumulate ce sunt mai mici decât valoarea 1 milimetru.

Neutilizabil în circuitul civil

DATE DESPRE IMOBILUL NR. 959

Oficiul de Cadastru şi Publicitate Imobiliară GORJ
Biroul de Cadastru şi Publicitate Imobiliară Targu Jiu

A. Partea I. Descrierea imobilului

TEREN Necunoscut

Adresa: Loc. Zorlesti, Str Lui Şarpe, Nr. 4, Jud. Gorj

Nr. Crt	Nr cadastral Nr. topografic	Suprafaţa* (mp)	Observaţii / Referinţe
A1		23.157	Sector cadastral:16 Teren neimprejmuit;

Construcţii

Crt	Nr cadastral Nr. topografic	Adresa	Observaţii / Referinţe
A1.1		Loc. Zorlesti, Str Lui Şarpe, Nr. 4, Jud. Gorj	Nr. niveluri:1; S. construita la sol:91 mp; S. construita desfasurata:91 mp; LOCUINTA
A1.2		Loc. Zorlesti, Str Lui Şarpe, Nr. 4, Jud. Gorj	Nr. niveluri:1; S. construita la sol:45 mp; S. construita desfasurata:45 mp; ANEXA
A1.3		Loc. Zorlesti, Str Lui Şarpe, Nr. 4, Jud. Gorj	Nr. niveluri:1; S. construita la sol:73 mp; S. construita desfasurata:73 mp; ANEXA
A1.4		Loc. Zorlesti, Str Lui Şarpe, Nr. 4, Jud. Gorj	Nr. niveluri:1; S. construita la sol:76 mp; S. construita desfasurata:76 mp; ANEXA

B. Partea II. Proprietari şi acte

Inscrieri privitoare la dreptul de proprietate şi alte drepturi reale		Referinţe
0 / 01/06/2026		
Act Normativ nr. 7, din 13/03/1996 emis de PARLAMENTUL ROMANIEI;		
B1	Intabulare, drept de PROPRIETATE, dobandit prin Lege, cota actuala 1/1	A1
	1) **NEIDENTIFICAT NEIDENTIFICAT**	
/		
Act Administrativ nr. 5350, din 13/07/2026 emis de PRIMARIA PRIGORIA;		
B2	Se noteaza posesia faptica in favoarea lui MILITARU NICOLAE	A1
	1) **MILITARU NICOLAE**	
Act Normativ nr. 7, din 13/03/1996 emis de PARLAMENTUL ROMANIEI;		
B3	Intabulare, drept de PROPRIETATE, dobandit prin Lege, cota actuala 1/1	A1.1, A1.2, A1.3, A1.4
	1) **MILITARU NICOLAE**	

C. Partea III. SARCINI .

Inscrieri privind dezmembramintele dreptului de proprietate, drepturi reale de garanţie şi sarcini	Referinţe
NU SUNT	

Neautentic la circuitul civil

Anexa Nr. 1 La Partea I

Teren

Nr cadastral	Suprafaţa (mp)*	Observaţii / Referinţe
	23.157	

* Suprafaţa este determinată in planul de proiecţie Stereo 70.

DETALII LINIARE IMOBIL

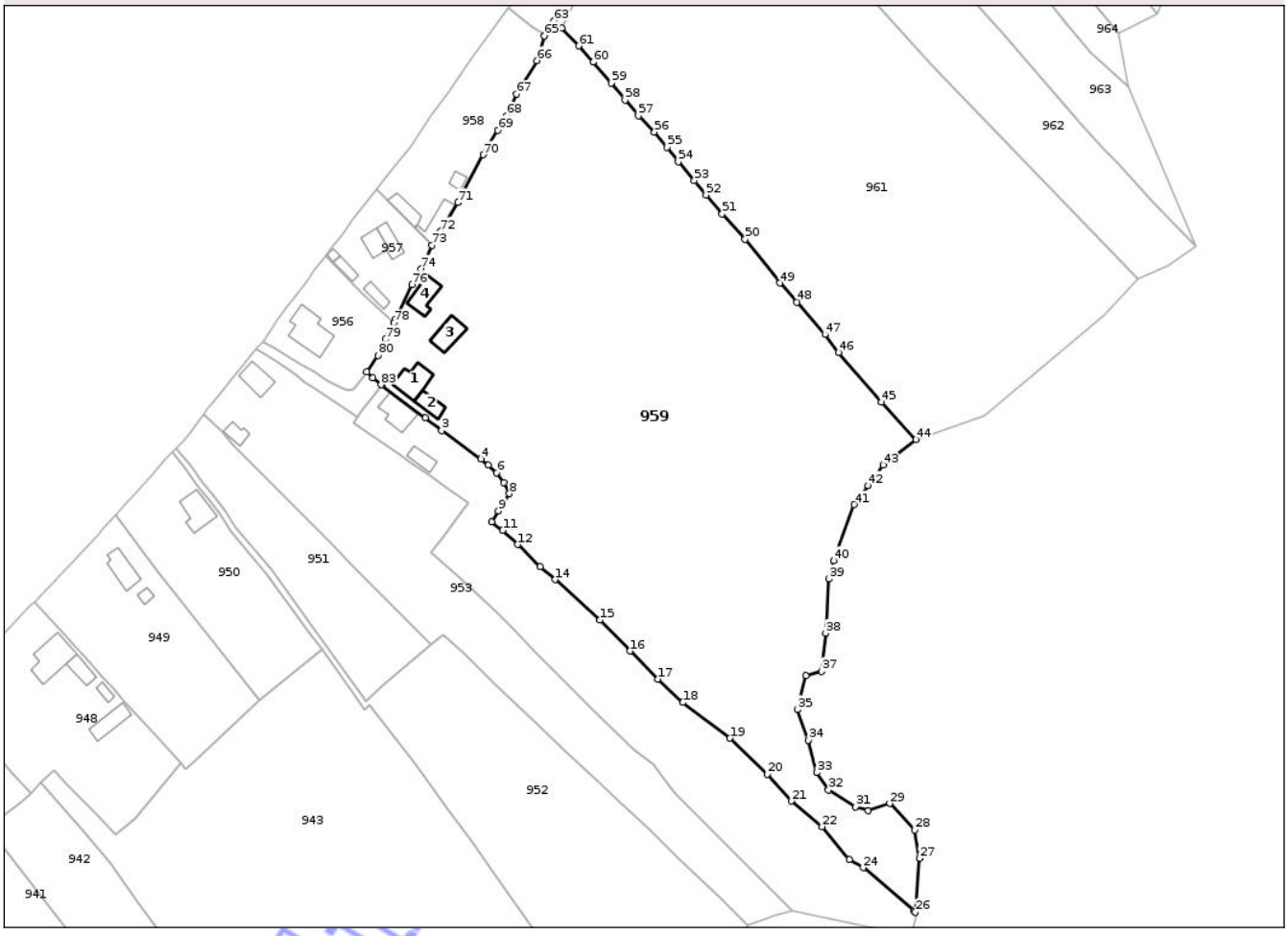

Date referitoare la teren

Crt	Categorie folosință	Intra vilan	Suprafaţa (mp)	Tarla	Parcelă	Nr. topo	Observaţii / Referinţe
1	curti constructii	DA	1.615	2, 32	88, 89, 90, 95/1, 3360,..., 3365, 3365/1	-	
2	faneata	DA	4.844	2, 32	88, 89, 90, 95/1, 3360,..., 3365, 3365/1	-	
3	vie	DA	1.493	2, 32	88, 89, 90, 95/1, 3360,..., 3365, 3365/1	-	
4	vie	NU	831	2, 32	88, 89, 90, 95/1, 3360,..., 3365, 3365/1	-	
5	arabil	NU	136	2, 32	88, 89, 90, 95/1, 3360,..., 3365, 3365/1	-	
6	faneata	NU	13.750	2, 32	88, 89, 90, 95/1, 3360,..., 3365, 3365/1	-	

Document care conține date cu caracter personal, protejat de prevederile Regulamentului (UE) nr. 679/2016 și Legii 190/2018

Crt	Categorie folosință	Intra vilan	Suprafaţa (mp)	Tarla	Parcelă	Nr. topo	Observaţii / Referinţe
7	arabil	NU	488	2, 32	88, 89, 90, 95/1, 3360,..., 3365, 3365/1	-	

Date referitoare la construcţii

Crt	Număr	Destinaţie construcţie	Supraf. (mp)	Situaţie juridică	Observaţii / Referinţe
A1.1		constructii de locuinte	91	Cu acte	Nr. niveluri:1; S. construita la sol:91 mp; S. construita desfasurata:91 mp; LOCUINTA
A1.2		constructii anexa	45	Cu acte	Nr. niveluri:1; S. construita la sol:45 mp; S. construita desfasurata:45 mp; ANEXA
A1.3		constructii anexa	73	Cu acte	Nr. niveluri:1; S. construita la sol:73 mp; S. construita desfasurata:73 mp; ANEXA
A1.4		constructii anexa	76	Cu acte	Nr. niveluri:1; S. construita la sol:76 mp; S. construita desfasurata:76 mp; ANEXA

Lungime Segmente

1) Valorile lungimilor segmentelor sunt obţinute din proiecţie în plan.

Punct început	X / Y	Punct sfârşit	X / Y	Lungime segment
1	397.692,022 398.686,355	2	397.706,743 398.675,404	18.348
4	397.725,315 398.661,584	5	397.727,84 398.659,525	3.258
7	397.732,994 398.653,763	8	397.734,897 398.650,014	4.204
10	397.728,997 398.640,637	11	397.732,679 398.637,707	4.706
13	397.745,251 398.625,635	14	397.750,263 398.621,206	6.689
16	397.775,31 398.597,357	17	397.784,603 398.587,939	13.231
19	397.808,807 398.568,138	20	397.821,222 398.556,099	17.294
22	397.839,625 398.538,52	23	397.848,735 398.527,448	14.338
25	397.870,517 398.510,25	26	397.870,978 398.509,858	0.605
28	397.870,764 398.537,518	29	397.862,327 398.546,306	12.182
31	397.850,918 398.545,231	32	397.841,828 398.550,806	10.663
34	397.834,987 398.567,5	35	397.831,346 398.577,669	10.801
37	397.839,614 398.590,475	38	397.840,874 398.603,318	12.905
40	397.843,576 398.627,608	41	397.850,399 398.646,375	19.969
43	397.860,129 398.659,544	44	397.871,19 398.668,16	14.021
46	397.845,246 398.697,256	47	397.840,637 398.703,284	7.588
49	397.825,457 398.720,468	50	397.813,86 398.735,135	18.698
52	397.800,763 398.750,014	53	397.796,85 398.754,825	6.201
55	397.787,719 398.765,89	56	397.783,5 398.771,033	6.652

Punct început	X / Y	Punct sfârşit	X / Y	Lungime segment
2	397.706,743 398.675,404	3	397.712,181 398.671,094	6.939
5	397.727,84 398.659,525	6	397.730,682 398.656,986	3.811
8	397.734,897 398.650,014	9	397.731,203 398.644,236	6.858
11	397.732,679 398.637,707	12	397.737,696 398.632,974	6.897
14	397.750,263 398.621,206	15	397.765,306 398.607,715	20.206
17	397.784,603 398.587,939	18	397.793,036 398.580,139	11.487
20	397.821,222 398.556,099	21	397.829,341 398.547,083	12.133
23	397.848,735 398.527,448	24	397.853,435 398.524,797	5.396
26	397.870,978 398.509,858	27	397.872,314 398.527,896	18.087
29	397.862,327 398.546,306	30	397.855,171 398.543,871	7.559
32	397.841,828 398.550,806	33	397.838,0 398.556,65	6.986
35	397.831,346 398.577,669	36	397.834,356 398.589,04	11.763
38	397.840,874 398.603,318	39	397.841,929 398.621,459	18.172
41	397.850,399 398.646,375	42	397.855,041 398.652,725	7.866
44	397.871,19 398.668,16	45	397.859,513 398.680,628	17.082
47	397.840,637 398.703,284	48	397.831,232 398.714,068	14.309
50	397.813,86 398.735,135	51	397.806,203 398.743,67	11.466
53	397.796,85 398.754,825	54	397.791,458 398.761,064	8.246
56	397.783,5 398.771,033	57	397.778,143 398.776,478	7.638

Punct început	X / Y	Punct sfârşit	X / Y	Lungime segment
3	397.712,181 398.671,094	4	397.725,315 398.661,584	16.215
6	397.730,682 398.656,986	7	397.732,994 398.653,763	3.966
9	397.731,203 398.644,236	10	397.728,997 398.640,637	4.221
12	397.737,696 398.632,974	13	397.745,251 398.625,635	10.533
15	397.765,306 398.607,715	16	397.775,31 398.597,357	14.4
18	397.793,036 398.580,139	19	397.808,807 398.568,138	19.818
21	397.829,341 398.547,083	22	397.839,625 398.538,52	13.382
24	397.853,435 398.524,797	25	397.870,517 398.510,25	22.437
27	397.872,314 398.527,896	28	397.870,764 398.537,518	9.746
30	397.855,171 398.543,871	31	397.850,918 398.545,231	4.465
33	397.838,0 398.556,65	34	397.834,987 398.567,5	11.261
36	397.834,356 398.589,04	37	397.839,614 398.590,475	5.45
39	397.841,929 398.621,459	40	397.843,576 398.627,608	6.366
42	397.855,041 398.652,725	43	397.860,129 398.659,544	8.508
45	397.859,513 398.680,628	46	397.845,246 398.697,256	21.91
48	397.831,232 398.714,068	49	397.825,457 398.720,468	8.62
51	397.806,203 398.743,67	52	397.800,763 398.750,014	8.357
54	397.791,458 398.761,064	55	397.787,719 398.765,89	6.105
57	397.778,143 398.776,478	58	397.773,631 398.781,737	6.929

Neautorizat pe OCPI Gorj

Punct început	X / Y	Punct sfârşit	X / Y	Lungime segment
58	397.773,631 398.781,737	59	397.769,056 398.787,484	7.346
61	397.758,099 398.799,876	62	397.752,36 398.805,78	8.234
64	397.746,781 398.803,607	65	397.746,547 398.803,255	0.423
67	397.737,284 398.783,778	68	397.734,088 398.776,43	8.013
70	397.726,1 398.763,413	71	397.717,57 398.747,403	18.141
73	397.708,902 398.733,145	74	397.705,311 398.725,27	8.655
76	397.702,222 398.719,961	77	397.696,851 398.708,482	12.673
79	397.693,398 398.701,663	80	397.690,84 398.696,308	5.935
82	397.689,063 398.688,853	83	397.691,909 398.686,44	3.731

Punct început	X / Y	Punct sfârşit	X / Y	Lungime segment
59	397.769,056 398.787,484	60	397.762,993 398.794,43	9.22
62	397.752,36 398.805,78	63	397.749,905 398.808,305	3.522
65	397.746,547 398.803,255	66	397.744,091 398.794,939	8.671
68	397.734,088 398.776,43	69	397.731,004 398.771,666	5.675
71	397.717,57 398.747,403	72	397.711,785 398.737,851	11.167
74	397.705,311 398.725,27	75	397.703,992 398.722,644	2.939
77	397.696,851 398.708,482	78	397.696,181 398.707,159	1.483
80	397.690,84 398.696,308	81	397.687,057 398.690,708	6.758
83	397.691,909 398.686,44	1	397.692,022 398.686,355	0.141

Punct început	X / Y	Punct sfârşit	X / Y	Lungime segment
60	397.762,993 398.794,43	61	397.758,099 398.799,876	7.322
63	397.749,905 398.808,305	64	397.746,781 398.803,607	5.642
66	397.744,091 398.794,939	67	397.737,284 398.783,778	13.073
69	397.731,004 398.771,666	70	397.726,1 398.763,413	9.6
72	397.711,785 398.737,851	73	397.708,902 398.733,145	5.519
75	397.703,992 398.722,644	76	397.702,222 398.719,961	3.214
78	397.696,181 398.707,159	79	397.693,398 398.701,663	6.16
81	397.687,057 398.690,708	82	397.689,063 398.688,853	2.732

**** Lungimile segmentelor sunt determinate în planul de proiecţie Stereo 70 şi sunt rotunjite la 1 milimetru.**
***** Distanţa dintre puncte este formată din segmente cumulate ce sunt mai mici decât valoarea 1 milimetru.**

Neutilizabil în secțiunea civil

DATE DESPRE IMOBILUL NR. 962

Oficiul de Cadastru şi Publicitate Imobiliară GORJ
Biroul de Cadastru şi Publicitate Imobiliară Targu Jiu

A. Partea I. Descrierea imobilului

TEREN Necunoscut

Adresa: Loc. Zorlesti, Str Principală, Nr. 16, Jud. Gorj

Nr. Crt	Nr cadastral Nr. topografic	Suprafaţa* (mp)	Observaţii / Referinţe
A1	36722	5.429	Sector cadastral:16 Teren neimprejmuit;

Construcţii

Crt	Nr cadastral Nr. topografic	Adresa	Observaţii / Referinţe
A1.1	36722-C1	Loc. Zorlesti, Str Principală, Nr. 16, Jud. Gorj	Nr. niveluri:1; S. construita la sol:40 mp; S. construita desfasurata:40 mp; Suprafata desfasurata=40mp. locuinta P

B. Partea II. Proprietari şi acte

Inscrieri privitoare la dreptul de proprietate şi alte drepturi reale		Referinţe
101258 / 05/11/2021		
Act Notarial nr. 2612, din 04/11/2021 emis de Popescu Bejat Nicolae;		
B1	Intabulare, drept de PROPRIETATEcu titlu de drept donatie, dobandit prin Conventie, cota actuala 1/1, cota initiala 1/1	A1, A1.1
	1) **LUNCEANU CORNEL-CONSTANTIN** 2) **LUNCEANU ANA-MARIA**, bun comun	

C. Partea III. SARCINI .

Inscrieri privind dezmembramintele dreptului de proprietate, drepturi reale de garanţie şi sarcini	Referinţe
NU SUNT	

Neutilizat în circuitul civil

Anexa Nr. 1 La Partea I

Teren

Nr cadastral	Suprafaţa (mp)*	Observaţii / Referinţe
36722	5.429	

* Suprafaţa este determinată in planul de proiecţie Stereo 70.

DETALII LINIARE IMOBIL

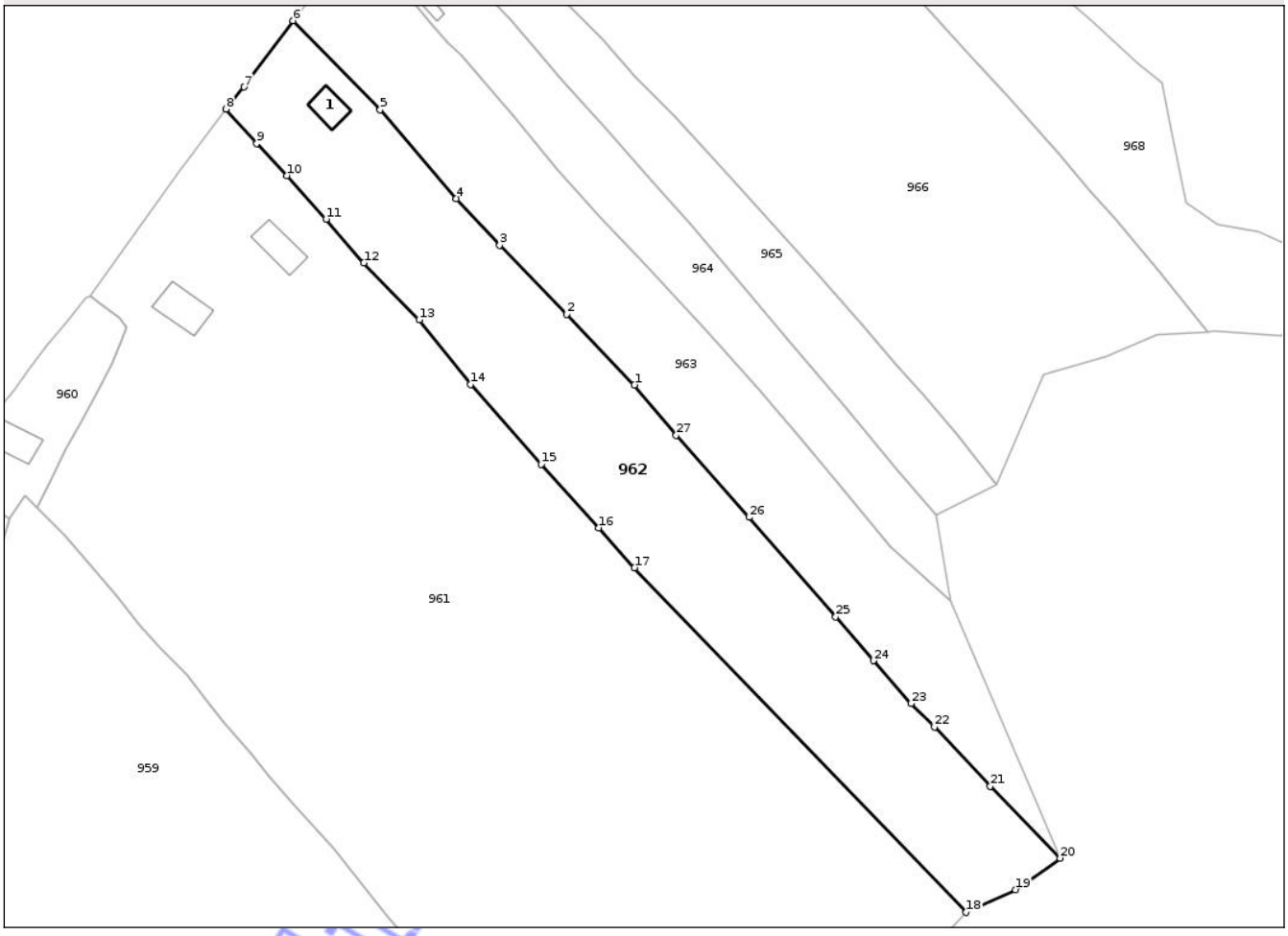

Date referitoare la teren

Crt	Categorie folosință	Intra vilan	Suprafaţa (mp)	Tarla	Parcelă	Nr. topo	Observaţii / Referinţe
1	curti constructii	DA	180	2	100	-	
2	faneata	DA	1.355	2	100	-	
3	arabil	NU	2.989	32	3355, 3356, 3357/1	-	
4	pasune	NU	905	32	3355, 3356, 3357/1	-	

Date referitoare la construcţii

Crt	Număr	Destinaţie construcţie	Supraf. (mp)	Situaţie juridică	Observaţii / Referinţe
A1.1	36722-C1	constructii de locuinte	40	Cu acte	Nr. niveluri:1; S. construita la sol:40 mp; S. construita desfasurata:40 mp; Suprafata desfasurata=40mp. locuinta P

Lungime Segmente

1) Valorile lungimilor segmentelor sunt obţinute din proiecţie în plan.

Punct început	X / Y	Punct sfârşit	X / Y	Lungime segment (** (m)
1	397.876,608 398.831,232	2	397.862,548 398.845,892	20.313

Punct început	X / Y	Punct sfârşit	X / Y	Lungime segment (** (m)
2	397.862,548 398.845,892	3	397.848,579 398.860,247	20.03

Document care conține date cu caracter personal, protejat de prevederile Regulamentului (UE) nr. 679/2016 și Legii 190/2018

Punct început	X / Y	Punct sfârşit	X / Y	Lungime segment (** (m)
3	397.848,579 398.860,247	4	397.839,572 398.869,932	13.226
5	397.823,751 398.888,383	6	397.805,653 398.906,826	25.84
7	397.795,425 398.893,077	8	397.791,699 398.888,493	5.907
9	397.798,072 398.881,352	10	397.804,301 398.874,664	9.139
11	397.812,509 398.865,624	12	397.820,332 398.856,561	11.972
13	397.831,853 398.844,73	14	397.842,487 398.831,305	17.126
15	397.857,195 398.814,711	16	397.869,153 398.801,598	17.747
17	397.876,594 398.793,275	18	397.945,564 398.721,746	99.364
19	397.955,765 398.726,435	20	397.965,074 398.732,98	11.38
21	397.950,541 398.747,92	22	397.938,975 398.760,212	16.878
23	397.934,076 398.765,105	24	397.926,255 398.773,997	11.842
25	397.918,404 398.783,089	26	397.900,412 398.803,743	27.392
27	397.885,252 398.820,793	1	397.876,608 398.831,232	13.553

Punct început	X / Y	Punct sfârşit	X / Y	Lungime segment (** (m)
4	397.839,572 398.869,932	5	397.823,751 398.888,383	24.305
6	397.805,653 398.906,826	7	397.795,425 398.893,077	17.136
8	397.791,699 398.888,493	9	397.798,072 398.881,352	9.571
10	397.804,301 398.874,664	11	397.812,509 398.865,624	12.21
12	397.820,332 398.856,561	13	397.831,853 398.844,73	16.514
14	397.842,487 398.831,305	15	397.857,195 398.814,711	22.174
16	397.869,153 398.801,598	17	397.876,594 398.793,275	11.164
18	397.945,564 398.721,746	19	397.955,765 398.726,435	11.227
20	397.965,074 398.732,98	21	397.950,541 398.747,92	20.843
22	397.938,975 398.760,212	23	397.934,076 398.765,105	6.924
24	397.926,255 398.773,997	25	397.918,404 398.783,089	12.013
26	397.900,412 398.803,743	27	397.885,252 398.820,793	22.815

** Lungimile segmentelor sunt determinate în planul de proiecţie Stereo 70 şi sunt rotunjite la 1 milimetru.
*** Distanţa dintre puncte este formată din segmente cumulate ce sunt mai mici decât valoarea 1 milimetru.

Neutilizabil în circuitul civil

DATE DESPRE IMOBILUL NR. 963

Oficiul de Cadastru şi Publicitate Imobiliară GORJ
Biroul de Cadastru şi Publicitate Imobiliară Targu Jiu

A. Partea I. Descrierea imobilului

TEREN Necunoscut

Adresa: Loc. Prigoria, Jud. Gorj

Nr. Crt	Nr cadastral Nr. topografic	Suprafaţa* (mp)	Observaţii / Referinţe
A1		4.103	Sector cadastral:16 Teren neimprejmuit;

B. Partea II. Proprietari şi acte

Inscrieri privitoare la dreptul de proprietate şi alte drepturi reale		Referinţe
0 / 05/06/2026		
Act Administrativ nr. 5350, din 13/07/2026 emis de PRIMARIA PRIGORIA;		
B1	Inscrierea posesiei, drept de PROPRIETATE, dobandit prin Lege, cota actuala 1/1	A1
	1) **NEIDENTIFICAT NEIDENTIFICAT**	
/		
Act Normativ nr. 7, din 13/03/1996 emis de PARLAMENTUL ROMANIEI;		
B2	Se noteaza mentiunea de proprietar neidentificat	A1

C. Partea III. SARCINI .

Inscrieri privind dezmembramintele dreptului de proprietate, drepturi reale de garanţie şi sarcini	Referinţe
NU SUNT	

Neutilizabil în circuitul civil

Anexa Nr. 1 La Partea I

Teren

Nr cadastral	Suprafaţa (mp)*	Observaţii / Referinţe
	4.103	

* Suprafaţa este determinată in planul de proiecţie Stereo 70.

DETALII LINIARE IMOBIL

Date referitoare la teren

Crt	Categorie folosință	Intra vilan	Suprafaţa (mp)	Tarla	Parcelă	Nr. topo	Observaţii / Referinţe
1	arabil	DA	1.349	32	3351, 3351/1, 3352, 3353, 3354, 3357/2	-	
2	arabil	NU	2.754	32	3351, 3351/1, 3352, 3353, 3354, 3357/2	-	

Lungime Segmente

1) Valorile lungimilor segmentelor sunt obţinute din proiecţie în plan.

Punct început	X / Y	Punct sfârşit	X / Y	Lungime segment (** (m)
1	397.902,551 398.829,99	2	397.892,022 398.841,851	15.86
3	397.879,551 398.855,428	4	397.869,305 398.866,23	14.888

Punct început	X / Y	Punct sfârşit	X / Y	Lungime segment (** (m)
2	397.892,022 398.841,851	3	397.879,551 398.855,428	18.435
4	397.869,305 398.866,23	5	397.860,34 398.876,206	13.412

Document care conține date cu caracter personal, protejat de prevederile Regulamentului (UE) nr. 679/2016 și Legii 190/2018

Punct început	X / Y	Punct sfârşit	X / Y	Lungime segment (** (m)
5	397.860,34 398.876,206	6	397.851,439 398.887,154	14.11
7	397.845,026 398.894,34	8	397.840,52 398.899,823	7.097
9	397.837,864 398.902,268	10	397.834,406 398.906,286	5.301
11	397.829,638 398.911,913	12	397.827,258 398.914,62	3.604
13	397.821,654 398.921,088	14	397.818,645 398.924,275	4.383
15	397.818,467 398.924,05	16	397.805,653 398.906,826	21.468
17	397.823,751 398.888,383	18	397.839,572 398.869,932	24.305
19	397.848,579 398.860,247	20	397.862,548 398.845,892	20.03
21	397.876,608 398.831,232	22	397.885,252 398.820,793	13.553
23	397.900,412 398.803,743	24	397.918,404 398.783,089	27.392
25	397.926,255 398.773,997	26	397.934,076 398.765,105	11.842
27	397.938,975 398.760,212	28	397.950,541 398.747,92	16.878
29	397.965,074 398.732,98	30	397.942,193 398.786,276	58.0
31	397.929,642 398.797,652	32	397.921,4 398.807,657	12.963
33	397.911,453 398.819,731	1	397.902,551 398.829,99	13.583

Punct început	X / Y	Punct sfârşit	X / Y	Lungime segment (** (m)
6	397.851,439 398.887,154	7	397.845,026 398.894,34	9.631
8	397.840,52 398.899,823	9	397.837,864 398.902,268	3.61
10	397.834,406 398.906,286	11	397.829,638 398.911,913	7.375
12	397.827,258 398.914,62	13	397.821,654 398.921,088	8.558
14	397.818,645 398.924,275	15	397.818,467 398.924,05	0.287
16	397.805,653 398.906,826	17	397.823,751 398.888,383	25.84
18	397.839,572 398.869,932	19	397.848,579 398.860,247	13.226
20	397.862,548 398.845,892	21	397.876,608 398.831,232	20.313
22	397.885,252 398.820,793	23	397.900,412 398.803,743	22.815
24	397.918,404 398.783,089	25	397.926,255 398.773,997	12.013
26	397.934,076 398.765,105	27	397.938,975 398.760,212	6.924
28	397.950,541 398.747,92	29	397.965,074 398.732,98	20.843
30	397.942,193 398.786,276	31	397.929,642 398.797,652	16.939
32	397.921,4 398.807,657	33	397.911,453 398.819,731	15.644

** Lungimile segmentelor sunt determinate în planul de proiecţie Stereo 70 şi sunt rotunjite la 1 milimetru.
*** Distanţa dintre puncte este formată din segmente cumulate ce sunt mai mici decât valoarea 1 milimetru.

Neutilizabil în circuitul civil

DATE DESPRE IMOBILUL NR. 964

Oficiul de Cadastru şi Publicitate Imobiliară GORJ
Biroul de Cadastru şi Publicitate Imobiliară Targu Jiu

A. Partea I. Descrierea imobilului

TEREN Necunoscut

Adresa: Loc. Zorlesti, Str Principală, Nr. 18, Jud. Gorj

Nr. Crt	Nr cadastral Nr. topografic	Suprafaţa* (mp)	Observaţii / Referinţe
A1		2.169	Sector cadastral:16 Teren neimprejmuit;

Construcţii

Crt	Nr cadastral Nr. topografic	Adresa	Observaţii / Referinţe
A1.1		Loc. Zorlesti, Str Principală, Nr. 18, Jud. Gorj	Nr. niveluri:1; S. construita la sol:78 mp; S. construita desfasurata:78 mp; LOCUINTA
A1.2		Loc. Zorlesti, Str Principală, Nr. 18, Jud. Gorj	Nr. niveluri:1; S. construita la sol:72 mp; S. construita desfasurata:72 mp; ANEXA

B. Partea II. Proprietari şi acte

Inscrieri privitoare la dreptul de proprietate şi alte drepturi reale		Referinţe
0 / 01/06/2026		
Act Normativ nr. 7, din 13/03/1996 emis de PARLAMENTUL ROMANIEI;		
B1	Intabulare, drept de PROPRIETATE, dobandit prin Lege, cota actuala 1/1	A1
	1) **NEIDENTIFICAT NEIDENTIFICAT**	
/		
Act Administrativ nr. 5350, din 13/07/2026 emis de PRIMARIA PRIGORIA;		
B2	Se noteaza posesia faptica in favoarea lui CRISTESCU ELENA	A1
	1) **CRISTESCU ELENA**	
Act Normativ nr. 7, din 13/03/1996 emis de PARLAMENTUL ROMANIEI;		
B3	Intabulare, drept de PROPRIETATE, dobandit prin Lege, cota actuala 1/1	A1.1, A1.2
	1) **CRISTESCU ELENA**	

C. Partea III. SARCINI .

Inscrieri privind dezmembramintele dreptului de proprietate, drepturi reale de garanţie şi sarcini	Referinţe
NU SUNT	

Neautentizat în circuitul civil

Anexa Nr. 1 La Partea I

Teren

Nr cadastral	Suprafaţa (mp)*	Observaţii / Referinţe
	2.169	

* Suprafaţa este determinată in planul de proiecţie Stereo 70.

DETALII LINIARE IMOBIL

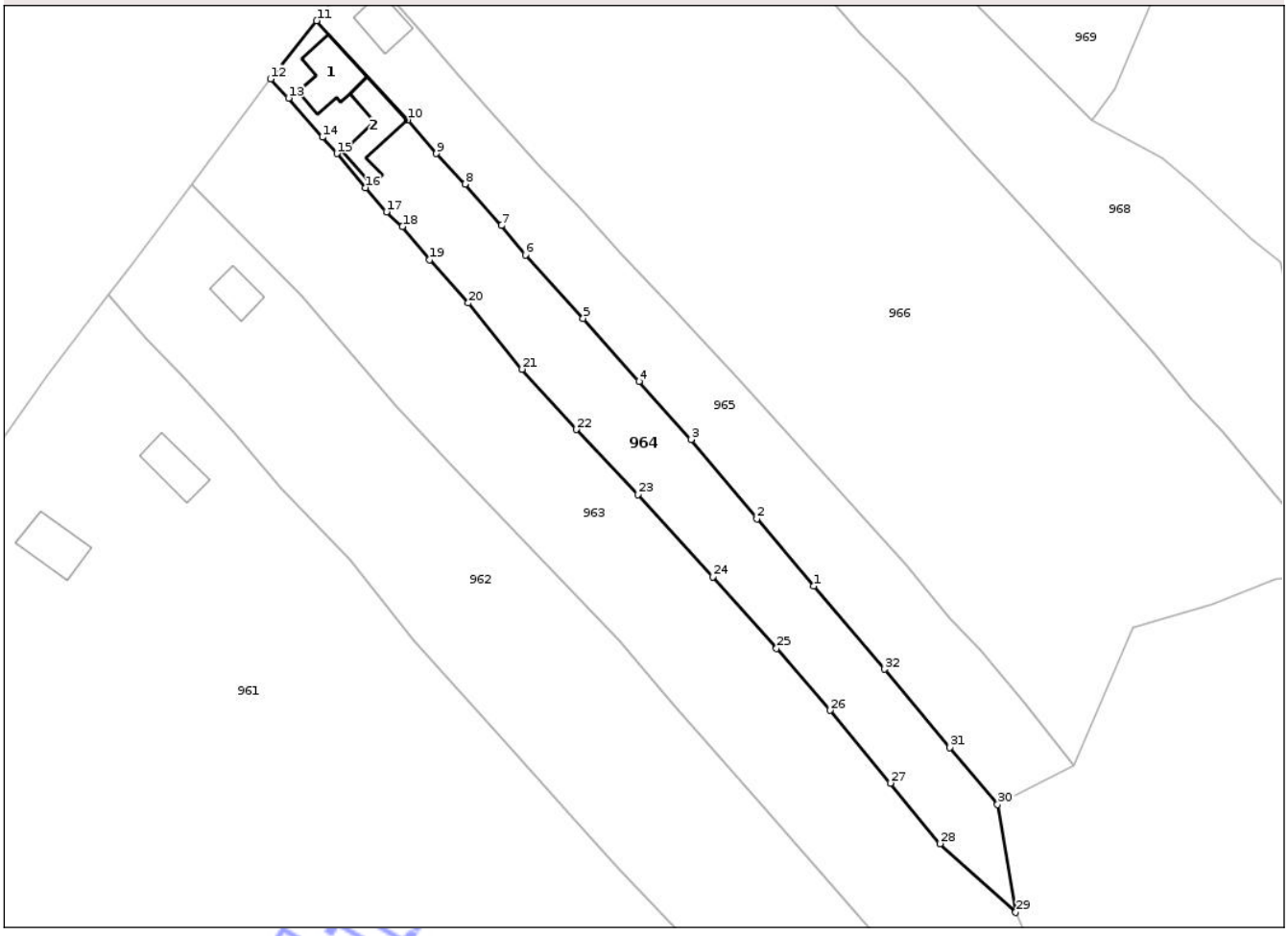

Date referitoare la teren

Crt	Categorie folosință	Intra vilan	Suprafaţa (mp)	Tarla	Parcelă	Nr. topo	Observaţii / Referinţe
1	curti constructii	DA	637	3, 32	101/2, 3350/2	-	
2	arabil	DA	201	3, 32	101/2, 3350/2	-	
3	arabil	NU	1.331	3, 32	101/2, 3350/2	-	

Date referitoare la construcţii

Crt	Număr	Destinaţie construcţie	Supraf. (mp)	Situaţie juridică	Observaţii / Referinţe
A1.1		constructii de locuinte	78	Cu acte	Nr. niveluri:1; S. construita la sol:78 mp; S. construita desfasurata:78 mp; LOCUINTA
A1.2		constructii anexa	72	Cu acte	Nr. niveluri:1; S. construita la sol:72 mp; S. construita desfasurata:72 mp; ANEXA

Lungime Segmente

1) Valorile lungimilor segmentelor sunt obţinute din proiecţie în plan.

Punct început	X / Y	Punct sfârşit	X / Y	Lungime segment (** (m)
1	397.908,71 398.840,314	2	397.899,301 398.851,426	14.56

Punct început	X / Y	Punct sfârşit	X / Y	Lungime segment (** (m)
2	397.899,301 398.851,426	3	397.888,372 398.864,585	17.106

Document care conține date cu caracter personal, protejat de prevederile Regulamentului (UE) nr. 679/2016 și Legii 190/2018

Punct început	X / Y	Punct sfârşit	X / Y	Lungime segment (** (m)
3	397.888,372 398.864,585	4	397.879,74 398.874,204	12.924
5	397.870,484 398.884,642	6	397.860,898 398.895,133	14.211
7	397.856,92 398.899,995	8	397.850,926 398.906,881	9.129
9	397.846,158 398.911,905	10	397.841,41 398.917,489	7.33
11	397.826,294 398.933,911	12	397.818,645 398.924,275	12.303
13	397.821,654 398.921,088	14	397.827,258 398.914,62	8.558
15	397.829,638 398.911,913	16	397.834,406 398.906,286	7.375
17	397.837,863 398.902,268	18	397.840,52 398.899,823	3.611
19	397.845,026 398.894,34	20	397.851,439 398.887,154	9.631
21	397.860,34 398.876,206	22	397.869,305 398.866,23	13.412
23	397.879,551 398.855,428	24	397.892,022 398.841,851	18.435
25	397.902,551 398.829,99	26	397.911,453 398.819,731	13.583
27	397.921,4 398.807,657	28	397.929,642 398.797,652	12.963
29	397.942,193 398.786,276	30	397.939,2 398.804,122	18.095
31	397.931,292 398.813,555	32	397.920,482 398.826,539	16.895

Punct început	X / Y	Punct sfârşit	X / Y	Lungime segment (** (m)
4	397.879,74 398.874,204	5	397.870,484 398.884,642	13.951
6	397.860,898 398.895,133	7	397.856,92 398.899,995	6.282
8	397.850,926 398.906,881	9	397.846,158 398.911,905	6.926
10	397.841,41 398.917,489	11	397.826,294 398.933,911	22.32
12	397.818,645 398.924,275	13	397.821,654 398.921,088	4.383
14	397.827,258 398.914,62	15	397.829,638 398.911,913	3.604
16	397.834,406 398.906,286	17	397.837,863 398.902,268	5.3
18	397.840,52 398.899,823	19	397.845,026 398.894,34	7.097
20	397.851,439 398.887,154	21	397.860,34 398.876,206	14.11
22	397.869,305 398.866,23	23	397.879,551 398.855,428	14.888
24	397.892,022 398.841,851	25	397.902,551 398.829,99	15.86
26	397.911,453 398.819,731	27	397.921,4 398.807,657	15.644
28	397.929,642 398.797,652	29	397.942,193 398.786,276	16.939
30	397.939,2 398.804,122	31	397.931,292 398.813,555	12.309
32	397.920,482 398.826,539	1	397.908,71 398.840,314	18.12

**** Lungimile segmentelor sunt determinate în planul de proiecţie Stereo 70 şi sunt rotunjite la 1 milimetru.**
***** Distanţa dintre puncte este formată din segmente cumulate ce sunt mai mici decât valoarea 1 milimetru.**

Neutilizabil în circuitul civil

DATE DESPRE IMOBILUL NR. 965

Oficiul de Cadastru şi Publicitate Imobiliară GORJ
Biroul de Cadastru şi Publicitate Imobiliară Targu Jiu

A. Partea I. Descrierea imobilului

TEREN Necunoscut

Adresa: Loc. Zorlesti, Str Principală, Nr. 20, Jud. Gorj

Nr. Crt	Nr cadastral Nr. topografic	Suprafaţa* (mp)	Observaţii / Referinţe
A1		2.208	Sector cadastral:16 Teren neimprejmuit;

Construcţii

Crt	Nr cadastral Nr. topografic	Adresa	Observaţii / Referinţe
A1.1		Loc. Zorlesti, Str Principală, Nr. 20, Jud. Gorj	Nr. niveluri:1; S. construita la sol:49 mp; S. construita desfasurata:49 mp; LOCUINTA

B. Partea II. Proprietari şi acte

Inscrieri privitoare la dreptul de proprietate şi alte drepturi reale		Referinţe
0 / 01/06/2026		
Act Normativ nr. 7, din 13/03/1996 emis de PARLAMENTUL ROMANIEI;		
B1	Intabulare, drept de PROPRIETATE, dobandit prin Lege, cota actuala 1/1	A1
	1) **NEIDENTIFICAT NEIDENTIFICAT**	
/		
Act Administrativ nr. 5350, din 13/07/2026 emis de PRIMARIA PRIGORIA;		
B2	Se noteaza posesia faptica in favoarea lui VLĂDAIA ELENA-ALEXANDRA	A1
	1) **VLĂDAIA ELENA-ALEXANDRA**	
Act Normativ nr. 7, din 13/03/1996 emis de PARLAMENTUL ROMANIEI;		
B3	Intabulare, drept de PROPRIETATE, dobandit prin Lege, cota actuala 1/1	A1.1
	1) **VLĂDAIA ELENA-ALEXANDRA**	

C. Partea III. SARCINI .

Inscrieri privind dezmembramintele dreptului de proprietate, drepturi reale de garanţie şi sarcini	Referinţe
NU SUNT	

Neutilizabil în circuitul civil

Anexa Nr. 1 La Partea I

Teren

Nr cadastral	Suprafaţa (mp)*	Observaţii / Referinţe
	2.208	

* Suprafaţa este determinată in planul de proiecţie Stereo 70.

DETALII LINIARE IMOBIL

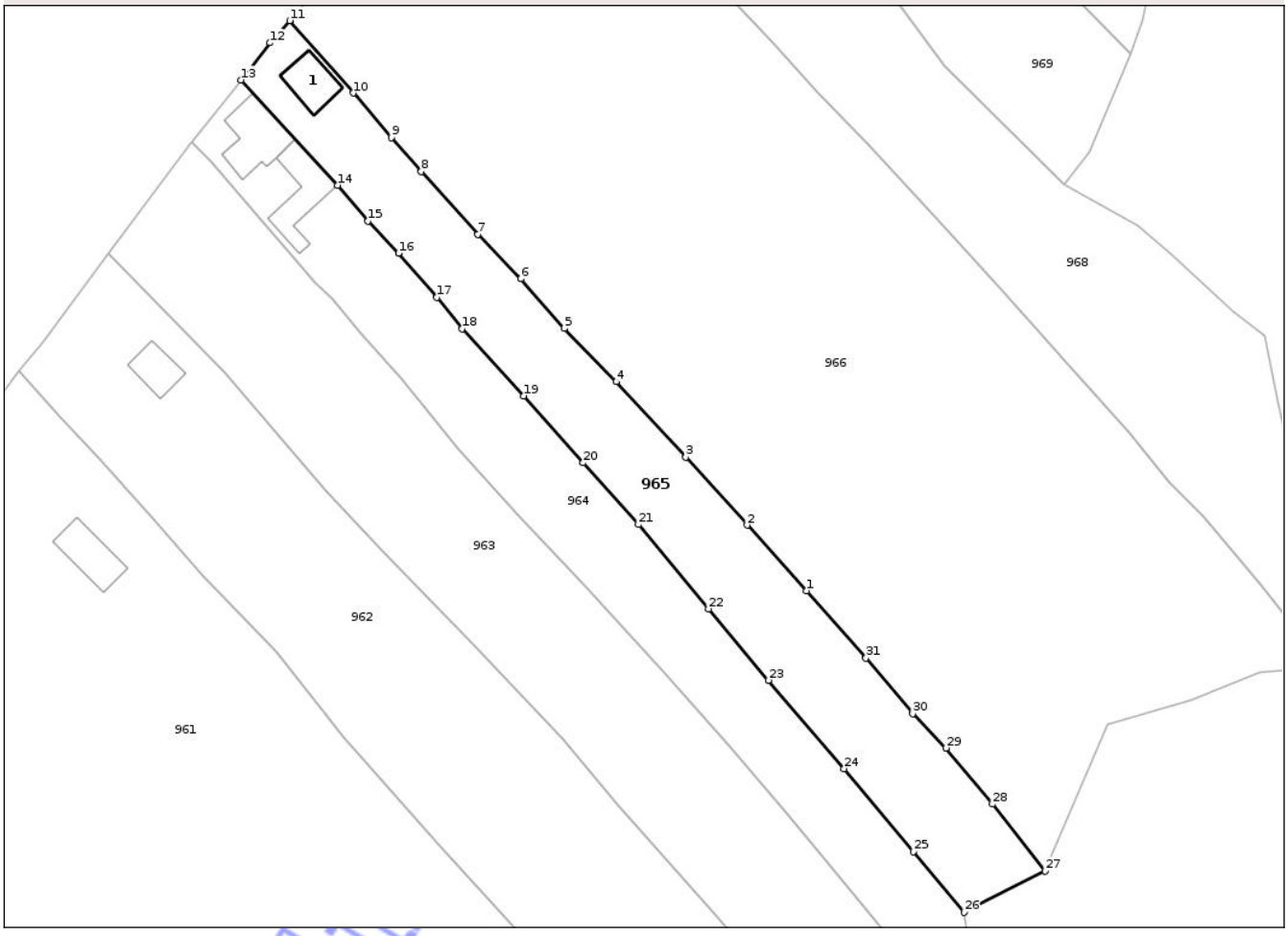

Date referitoare la teren

Crt	Categorie folosință	Intra vilan	Suprafaţa (mp)	Tarla	Parcelă	Nr. topo	Observaţii / Referinţe
1	curti constructii	DA	217	3, 32	101/1, 3350/1	-	
2	faneata	DA	435	3, 32	101/1, 3350/1	-	
3	arabil	DA	114	3, 32	101/1, 3350/1	-	
4	arabil	NU	1.442	3, 32	101/1, 3350/1	-	

Date referitoare la construcţii

Crt	Număr	Destinaţie construcţie	Supraf. (mp)	Situaţie juridică	Observaţii / Referinţe
A1.1		constructii de locuinte	49	Cu acte	Nr. niveluri:1; S. construita la sol:49 mp; S. construita desfasurata:49 mp; LOCUINTA

Lungime Segmente

1) Valorile lungimilor segmentelor sunt obţinute din proiecţie în plan.

Punct început	X / Y	Punct sfârşit	X / Y	Lungime segment (** (m)
1	397.914,567 398.854,263	2	397.905,343 398.864,497	13.777

Punct început	X / Y	Punct sfârşit	X / Y	Lungime segment (** (m)
2	397.905,343 398.864,497	3	397.895,748 398.875,083	14.287

Document care conține date cu caracter personal, protejat de prevederile Regulamentului (UE) nr. 679/2016 și Legii 190/2018

Punct început	X / Y	Punct sfârşit	X / Y	Lungime segment (** (m)
3	397.895,748 398.875,083	4	397.884,95 398.886,835	15.96
5	397.876,826 398.895,173	6	397.869,998 398.902,883	10.299
7	397.863,303 398.909,812	8	397.854,485 398.919,606	13.179
9	397.849,79 398.924,882	10	397.843,866 398.931,848	9.144
11	397.833,932 398.943,128	12	397.830,873 398.939,68	4.609
13	397.826,294 398.933,911	14	397.841,41 398.917,489	22.32
15	397.846,158 398.911,905	16	397.850,926 398.906,881	6.926
17	397.856,92 398.899,995	18	397.860,898 398.895,133	6.282
19	397.870,484 398.884,642	20	397.879,74 398.874,204	13.951
21	397.888,372 398.864,585	22	397.899,301 398.851,426	17.106
23	397.908,71 398.840,314	24	397.920,482 398.826,539	18.12
25	397.931,292 398.813,555	26	397.939,2 398.804,122	12.309
27	397.951,908 398.810,584	28	397.943,638 398.820,99	13.292
29	397.936,385 398.829,721	30	397.931,17 398.835,082	7.479
31	397.923,9 398.843,793	1	397.914,567 398.854,263	14.026

Punct început	X / Y	Punct sfârşit	X / Y	Lungime segment (** (m)
4	397.884,95 398.886,835	5	397.876,826 398.895,173	11.641
6	397.869,998 398.902,883	7	397.863,303 398.909,812	9.635
8	397.854,485 398.919,606	9	397.849,79 398.924,882	7.063
10	397.843,866 398.931,848	11	397.833,932 398.943,128	15.031
12	397.830,873 398.939,68	13	397.826,294 398.933,911	7.365
14	397.841,41 398.917,489	15	397.846,158 398.911,905	7.33
16	397.850,926 398.906,881	17	397.856,92 398.899,995	9.129
18	397.860,898 398.895,133	19	397.870,484 398.884,642	14.211
20	397.879,74 398.874,204	21	397.888,372 398.864,585	12.924
22	397.899,301 398.851,426	23	397.908,71 398.840,314	14.56
24	397.920,482 398.826,539	25	397.931,292 398.813,555	16.895
26	397.939,2 398.804,122	27	397.951,908 398.810,584	14.257
28	397.943,638 398.820,99	29	397.936,385 398.829,721	11.351
30	397.931,17 398.835,082	31	397.923,9 398.843,793	11.346

**** Lungimile segmentelor sunt determinate în planul de proiecţie Stereo 70 şi sunt rotunjite la 1 milimetru.**
***** Distanţa dintre puncte este formată din segmente cumulate ce sunt mai mici decât valoarea 1 milimetru.**

Neutilizabil în circuitul civil

DATE DESPRE IMOBILUL NR. 968

Oficiul de Cadastru şi Publicitate Imobiliară GORJ
Biroul de Cadastru şi Publicitate Imobiliară Targu Jiu

A. Partea I. Descrierea imobilului

TEREN Necunoscut

Adresa: Loc. Zorlesti, Str Principală, Nr. 26, Jud. Gorj

Nr. Crt	Nr cadastral Nr. topografic	Suprafaţa* (mp)	Observaţii / Referinţe
A1		4.191	Sector cadastral:16 Teren neimprejmuit;

Construcţii

Crt	Nr cadastral Nr. topografic	Adresa	Observaţii / Referinţe
A1.1		Loc. Zorlesti, Str Principală, Nr. 26, Jud. Gorj	Nr. niveluri:1; S. construita la sol:60 mp; S. construita desfasurata:60 mp; LOCUINTA

B. Partea II. Proprietari şi acte

Inscrieri privitoare la dreptul de proprietate şi alte drepturi reale		Referinţe
0 / 01/06/2026		
Act Normativ nr. 7, din 13/03/1996 emis de PARLAMENTUL ROMANIEI;		
B1	Intabulare, drept de PROPRIETATE, dobandit prin Lege, cota actuala 1/1	A1
	1) **NEIDENTIFICAT NEIDENTIFICAT**	
/		
Act Administrativ nr. 5350, din 13/07/2026 emis de PRIMARIA PRIGORIA;		
B2	Se noteaza posesia faptica in favoarea lui RÎNJALĂ RAMONA-LILIANA	A1
	1) **RÎNJALĂ RAMONA-LILIANA**	
Act Normativ nr. 7, din 13/03/1996 emis de PARLAMENTUL ROMANIEI;		
B3	Intabulare, drept de PROPRIETATE, dobandit prin Lege, cota actuala 1/1	A1.1
	1) **RÎNJALĂ RAMONA-LILIANA**	

C. Partea III. SARCINI .

Inscrieri privind dezmembramintele dreptului de proprietate, drepturi reale de garanţie şi sarcini	Referinţe
NU SUNT	

Neutilizabil în circuitul civil

Anexa Nr. 1 La Partea I

Teren

Nr cadastral	Suprafaţa (mp)*	Observaţii / Referinţe
	4.191	

* Suprafaţa este determinată in planul de proiecţie Stereo 70.

DETALII LINIARE IMOBIL

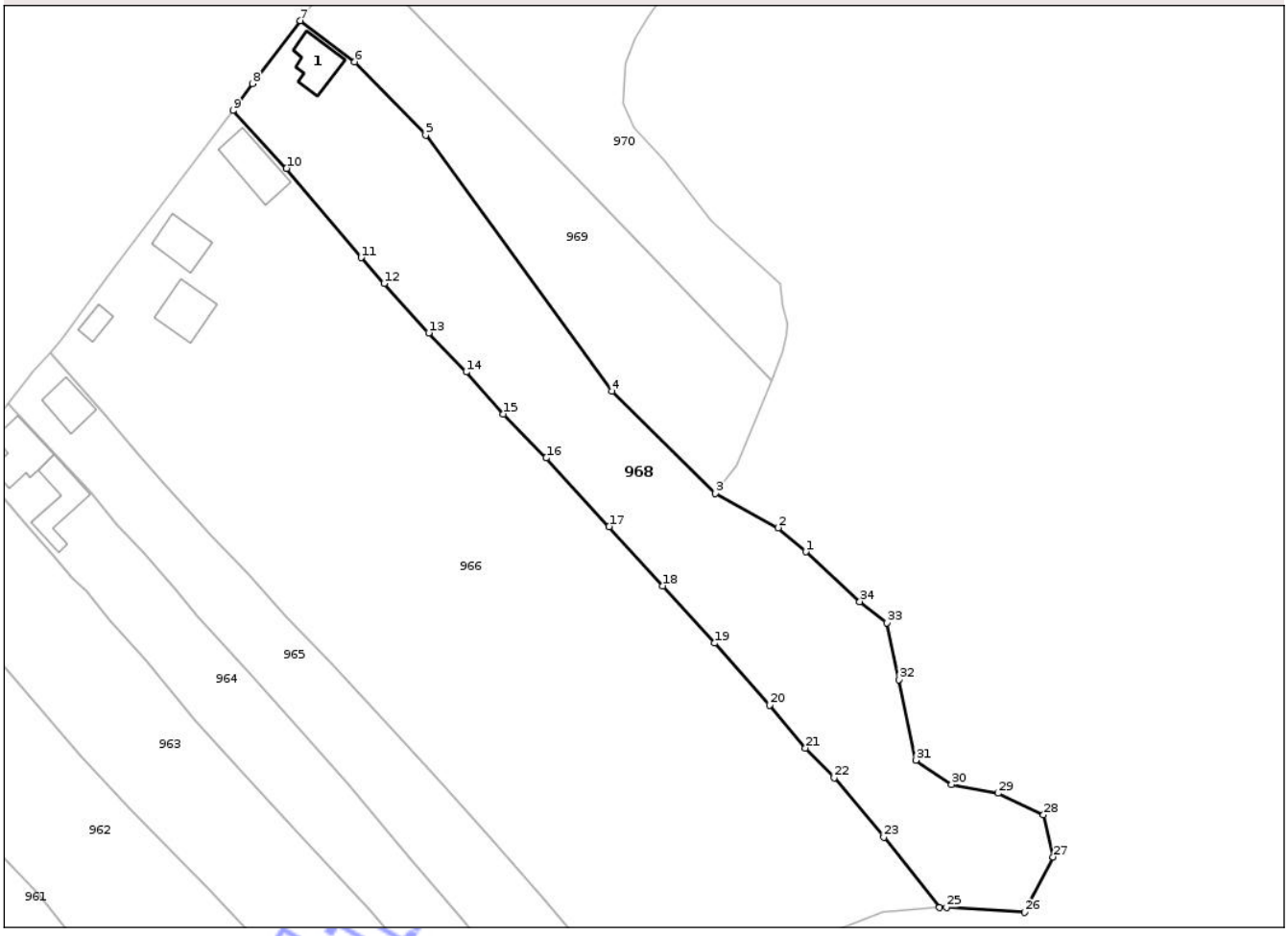

Date referitoare la teren

Crt	Categorie folosință	Intra vilan	Suprafaţa (mp)	Tarla	Parcelă	Nr. topo	Observaţii / Referinţe
1	curti constructii	DA	160	3, 122	107, 108, 3347	-	
2	pasune	DA	1.305	3, 122	107, 108, 3347	-	
3	pasune	NU	2.726	3, 122	107, 108, 3347	-	

Date referitoare la construcţii

Crt	Număr	Destinaţie construcţie	Supraf. (mp)	Situaţie juridică	Observaţii / Referinţe
A1.1		constructii de locuinte	60	Cu acte	Nr. niveluri:1; S. construita la sol:60 mp; S. construita desfasurata:60 mp; LOCUINTA

Lungime Segmente

1) Valorile lungimilor segmentelor sunt obţinute din proiecţie în plan.

Punct început	X / Y	Punct sfârşit	X / Y	Lungime segment (** (m)
1	397.971,379 398.906,891	2	397.966,372 398.911,256	6.643
3	397.954,923 398.917,509	4	397.936,128 398.936,083	26.424

Punct început	X / Y	Punct sfârşit	X / Y	Lungime segment (** (m)
2	397.966,372 398.911,256	3	397.954,923 398.917,509	13.045
4	397.936,128 398.936,083	5	397.902,285 398.982,6	57.525

Document care conține date cu caracter personal, protejat de prevederile Regulamentului (UE) nr. 679/2016 și Legii 190/2018

Punct început	X / Y	Punct sfârşit	X / Y	Lungime segment (** (m)
5	397.902,285 398.982,6	6	397.889,335 398.995,895	18.56
7	397.879,49 399.003,358	8	397.870,741 398.991,923	14.398
9	397.867,209 398.987,049	10	397.876,976 398.976,538	14.348
11	397.890,533 398.960,327	12	397.894,721 398.955,622	6.299
13	397.902,798 398.946,65	14	397.909,646 398.939,563	9.855
15	397.916,4 398.931,937	16	397.924,179 398.923,952	11.148
17	397.935,636 398.911,484	18	397.945,404 398.900,706	14.546
19	397.954,778 398.890,306	20	397.964,794 398.879,069	15.053
21	397.971,311 398.871,262	22	397.976,569 398.865,855	7.542
23	397.985,55 398.855,045	24	397.995,692 398.842,283	16.301
25	397.996,96 398.842,373	26	398.011,217 398.841,418	14.289
27	398.016,393 398.851,479	28	398.014,609 398.859,145	7.871
29	398.006,375 398.863,042	30	397.997,896 398.864,601	8.621
31	397.991,367 398.869,034	32	397.988,298 398.883,698	14.982
33	397.986,154 398.894,025	34	397.981,221 398.897,869	6.254

Punct început	X / Y	Punct sfârşit	X / Y	Lungime segment (** (m)
6	397.889,335 398.995,895	7	397.879,49 399.003,358	12.354
8	397.870,741 398.991,923	9	397.867,209 398.987,049	6.019
10	397.876,976 398.976,538	11	397.890,533 398.960,327	21.133
12	397.894,721 398.955,622	13	397.902,798 398.946,65	12.072
14	397.909,646 398.939,563	15	397.916,4 398.931,937	10.187
16	397.924,179 398.923,952	17	397.935,636 398.911,484	16.933
18	397.945,404 398.900,706	19	397.954,778 398.890,306	14.001
20	397.964,794 398.879,069	21	397.971,311 398.871,262	10.17
22	397.976,569 398.865,855	23	397.985,55 398.855,045	14.054
24	397.995,692 398.842,283	25	397.996,96 398.842,373	1.271
26	398.011,217 398.841,418	27	398.016,393 398.851,479	11.314
28	398.014,609 398.859,145	29	398.006,375 398.863,042	9.11
30	397.997,896 398.864,601	31	397.991,367 398.869,034	7.892
32	397.988,298 398.883,698	33	397.986,154 398.894,025	10.547
34	397.981,221 398.897,869	1	397.971,379 398.906,891	13.351

**** Lungimile segmentelor sunt determinate în planul de proiecţie Stereo 70 şi sunt rotunjite la 1 milimetru.**
***** Distanţa dintre puncte este formată din segmente cumulate ce sunt mai mici decât valoarea 1 milimetru.**

Neutilizabil în circuitul civil

DATE DESPRE IMOBILUL NR. 970

Oficiul de Cadastru şi Publicitate Imobiliară GORJ
Biroul de Cadastru şi Publicitate Imobiliară Targu Jiu

A. Partea I. Descrierea imobilului

TEREN Necunoscut

Adresa: Loc. Zorlesti, Jud. Gorj

Nr. Crt	Nr cadastral Nr. topografic	Suprafaţa* (mp)	Observaţii / Referinţe
A1		2.695	Sector cadastral:16 Teren neimprejmuit;

B. Partea II. Proprietari şi acte

Inscrieri privitoare la dreptul de proprietate şi alte drepturi reale		Referinţe
0 / 01/06/2026		
Act Normativ nr. 7, din 13/03/1996 emis de PARLAMENTUL ROMANIEI;		
B1	Intabulare, drept de PROPRIETATE, dobandit prin Lege, cota actuala 1/1	A1
	1) **NEIDENTIFICAT NEIDENTIFICAT**	
/		
Act Administrativ nr. 5350, din 13/07/2026 emis de PRIMARIA PRIGORIA;		
B2	Se noteaza posesia faptica in favoarea lui FILIPOIU ION	A1
	1) **FILIPOIU ION**	

C. Partea III. SARCINI .

Inscrieri privind dezmembramintele dreptului de proprietate, drepturi reale de garanţie şi sarcini	Referinţe
NU SUNT	

Neutilizabil în circuitul civil

Anexa Nr. 1 La Partea I

Teren

Nr cadastral	Suprafaţa (mp)*	Observaţii / Referinţe
	2.695	

* Suprafaţa este determinată in planul de proiecţie Stereo 70.

DETALII LINIARE IMOBIL

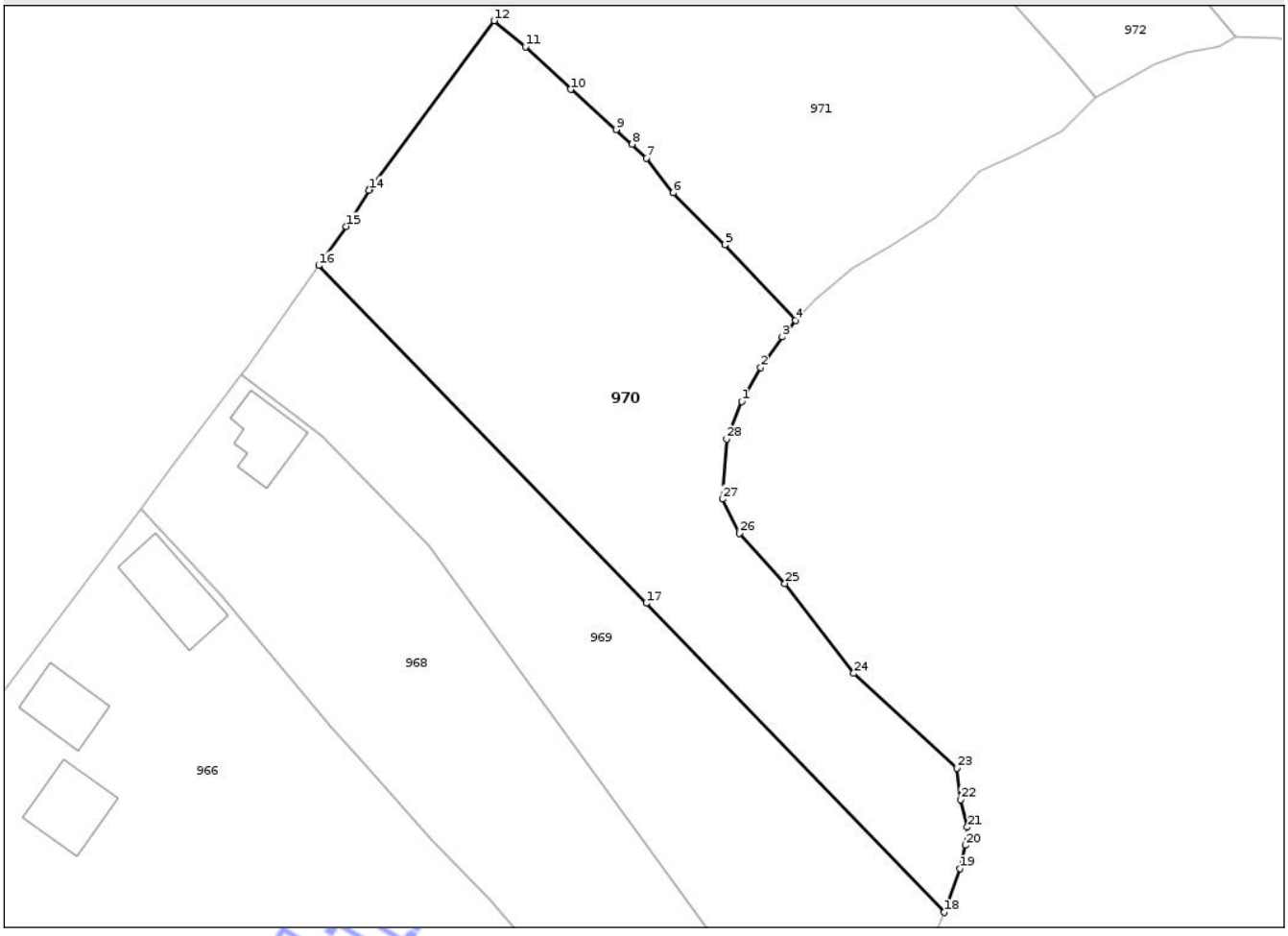

Date referitoare la teren

Crt	Categorie folosință	Intra vilan	Suprafaţa (mp)	Tarla	Parcelă	Nr. topo	Observaţii / Referinţe
1	pasune	DA	2.189	3, 122	111/1, 112, 113/2, 115/2, 3345/1	-	
2	pasune	NU	506	3, 122	111/1, 112, 113/2, 115/2, 3345/1	-	

Lungime Segmente

1) Valorile lungimilor segmentelor sunt obţinute din proiecţie în plan.

Punct început	X / Y	Punct sfârşit	X / Y	Lungime segment (** (m)
1	397.940,474 399.000,114	2	397.942,77 399.004,232	4.715
3	397.945,401 399.008,002	4	397.947,026 399.009,984	2.563
5	397.938,407 399.019,188	6	397.932,12 399.025,519	8.922

Punct început	X / Y	Punct sfârşit	X / Y	Lungime segment (** (m)
2	397.942,77 399.004,232	3	397.945,401 399.008,002	4.597
4	397.947,026 399.009,984	5	397.938,407 399.019,188	12.61
6	397.932,12 399.025,519	7	397.928,821 399.029,735	5.353

Document care conține date cu caracter personal, protejat de prevederile Regulamentului (UE) nr. 679/2016 și Legii 190/2018

Punct început	X / Y	Punct sfârşit	X / Y	Lungime segment (** (m)
7	397.928,821 399.029,735	8	397.927,107 399.031,433	2.413
9	397.925,143 399.033,201	10	397.919,611 399.038,107	7.394
11	397.914,092 399.043,299	12	397.910,288 399.046,47	4.952
13	397.895,162 399.026,034	14	397.895,03 399.025,849	0.227
15	397.892,248 399.021,431	16	397.888,898 399.016,663	5.827
17	397.928,841 398.975,554	18	397.965,13 398.937,922	52.279
19	397.967,105 398.943,226	20	397.967,753 398.946,078	2.925
21	397.967,984 398.948,289	22	397.967,155 398.951,641	3.453
23	397.966,71 398.955,488	24	397.954,125 398.967,002	17.057
25	397.945,742 398.977,963	26	397.940,155 398.984,047	8.26
27	397.938,105 398.988,235	28	397.938,621 398.995,543	7.326

Punct început	X / Y	Punct sfârşit	X / Y	Lungime segment (** (m)
8	397.927,107 399.031,433	9	397.925,143 399.033,201	2.643
10	397.919,611 399.038,107	11	397.914,092 399.043,299	7.577
12	397.910,288 399.046,47	13	397.895,162 399.026,034	25.425
14	397.895,03 399.025,849	15	397.892,248 399.021,431	5.221
16	397.888,898 399.016,663	17	397.928,841 398.975,554	57.318
18	397.965,13 398.937,922	19	397.967,105 398.943,226	5.66
20	397.967,753 398.946,078	21	397.967,984 398.948,289	2.223
22	397.967,155 398.951,641	23	397.966,71 398.955,488	3.873
24	397.954,125 398.967,002	25	397.945,742 398.977,963	13.799
26	397.940,155 398.984,047	27	397.938,105 398.988,235	4.663
28	397.938,621 398.995,543	1	397.940,474 399.000,114	4.932

**** Lungimile segmentelor sunt determinate în planul de proiecţie Stereo 70 şi sunt rotunjite la 1 milimetru.**
***** Distanţa dintre puncte este formată din segmente cumulate ce sunt mai mici decât valoarea 1 milimetru.**

Neutilizabil în circuitul civil

DATE DESPRE IMOBILUL NR. 972

Oficiul de Cadastru şi Publicitate Imobiliară GORJ
Biroul de Cadastru şi Publicitate Imobiliară Targu Jiu

A. Partea I. Descrierea imobilului

TEREN Necunoscut

Adresa: Loc. Zorlesti, Jud. Gorj

Nr. Crt	Nr cadastral Nr. topografic	Suprafaţa* (mp)	Observaţii / Referinţe
A1		1.305	Sector cadastral:16 Teren neimprejmuit;

B. Partea II. Proprietari şi acte

Inscrieri privitoare la dreptul de proprietate şi alte drepturi reale		Referinţe
0 / 01/06/2026		
Act Normativ nr. 7, din 13/03/1996 emis de PARLAMENTUL ROMANIEI;		
B1	Intabulare, drept de PROPRIETATE, dobandit prin Lege, cota actuala 1/1	A1
	1) **NEIDENTIFICAT NEIDENTIFICAT**	
/		
Act Administrativ nr. 5350, din 13/07/2026 emis de PRIMARIA PRIGORIA;		
B2	Se noteaza posesia faptica in favoarea lui PRĂPUCEANU ILIE	A1
	1) **PRĂPUCEANU ILIE**	

C. Partea III. SARCINI .

Inscrieri privind dezmembramintele dreptului de proprietate, drepturi reale de garanţie şi sarcini	Referinţe
NU SUNT	

Neutilizabil în circuitul civil

Anexa Nr. 1 La Partea I

Teren

Nr cadastral	Suprafaţa (mp)*	Observaţii / Referinţe
	1.305	

* Suprafaţa este determinată in planul de proiecţie Stereo 70.

DETALII LINIARE IMOBIL

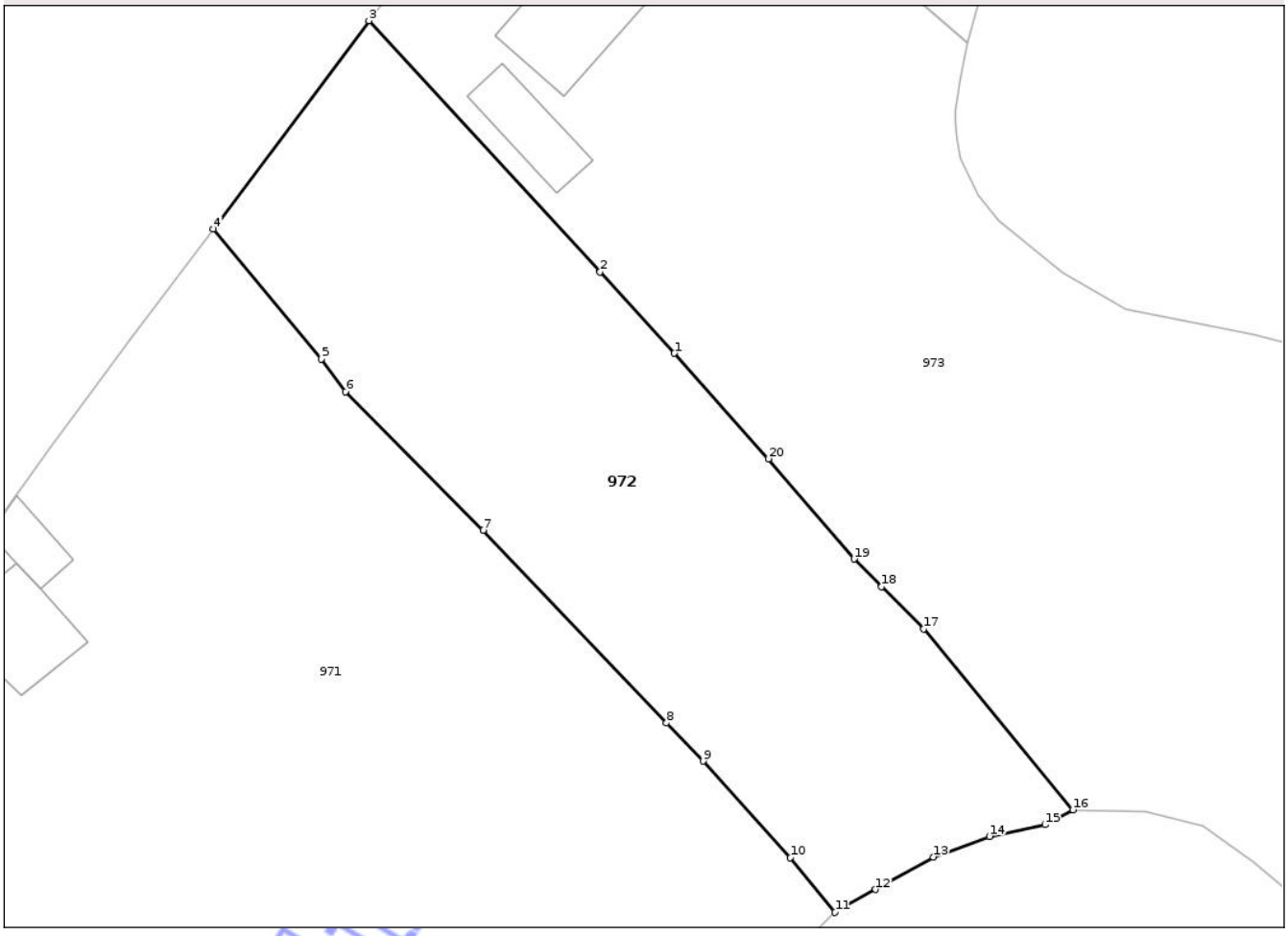

Date referitoare la teren

Crt	Categorie folosință	Intra vilan	Suprafaţa (mp)	Tarla	Parcelă	Nr. topo	Observaţii / Referinţe
1	arabil	DA	1.284	3	117, 118, 119	-	
2	arabil	NU	21	3	117, 118, 119	-	

Lungime Segmente
1) Valorile lungimilor segmentelor sunt obţinute din proiecţie în plan.

Punct început	X / Y	Punct sfârşit	X / Y	Lungime segment (** (m)
1	397.972,025 399.077,199	2	397.966,699 399.083,031	7.898
2	397.966,699 399.083,031	3	397.950,084 399.101,068	24.523
3	397.950,084 399.101,068	4	397.938,894 399.086,128	18.666
4	397.938,894 399.086,128	5	397.946,674 399.076,788	12.156

Document care conține date cu caracter personal, protejat de prevederile Regulamentului (UE) nr. 679/2016 și Legii 190/2018

Punct început	X / Y	Punct sfârşit	X / Y	Lungime segment (** (m)
5	397.946,674 399.076,788	6	397.948,404 399.074,448	2.91
6	397.948,404 399.074,448	7	397.958,282 399.064,501	14.018
7	397.958,282 399.064,501	8	397.971,471 399.050,676	19.107
8	397.971,471 399.050,676	9	397.974,102 399.047,927	3.805
9	397.974,102 399.047,927	10	397.980,363 399.041,006	9.333
10	397.980,363 399.041,006	11	397.983,586 399.037,072	5.086
11	397.983,586 399.037,072	12	397.986,495 399.038,714	3.34
12	397.986,495 399.038,714	13	397.990,633 399.041,048	4.751
13	397.990,633 399.041,048	14	397.994,678 399.042,518	4.304
14	397.994,678 399.042,518	15	397.998,672 399.043,365	4.083
15	397.998,672 399.043,365	16	398.000,678 399.044,435	2.274
16	398.000,678 399.044,435	17	397.989,941 399.057,423	16.851
17	397.989,941 399.057,423	18	397.986,93 399.060,439	4.262
18	397.986,93 399.060,439	19	397.984,95 399.062,431	2.809
19	397.984,95 399.062,431	20	397.978,797 399.069,63	9.47
20	397.978,797 399.069,63	1	397.972,025 399.077,199	10.156

** Lungimile segmentelor sunt determinate în planul de proiecţie Stereo 70 şi sunt rotunjite la 1 milimetru.
*** Distanţa dintre puncte este formată din segmente cumulate ce sunt mai mici decât valoarea 1 milimetru.

Neutilizabil în circuitul civil

DATE DESPRE IMOBILUL NR. 974

Oficiul de Cadastru şi Publicitate Imobiliară GORJ
Biroul de Cadastru şi Publicitate Imobiliară Targu Jiu

A. Partea I. Descrierea imobilului

Nr. CF vechi:211
Nr. cadastral vechi:487

TEREN Intravilan

Adresa: Loc. Zorlesti, Str Principală, Nr. 36, Jud. Gorj

Nr. Crt	Nr cadastral Nr. topografic	Suprafaţa* (mp)	Observaţii / Referinţe
A1	36561	Din acte: 750 Masurata: 792	Sector cadastral:16 Teren neimprejmuit;

Construcţii

Crt	Nr cadastral Nr. topografic	Adresa	Observaţii / Referinţe
A1.1	36561-C1	Loc. Zorlesti, Str Principală, Nr. 36, Jud. Gorj	Nr. niveluri:1; S. construita la sol:91 mp; S. construita desfasurata:91 mp; LOCUINTA
A1.2		Loc. Zorlesti, Str Principală, Nr. 36, Jud. Gorj	Nr. niveluri:1; S. construita la sol:23 mp; S. construita desfasurata:23 mp; ANEXA
A1.3		Loc. Zorlesti, Str Principală, Nr. 36, Jud. Gorj	Nr. niveluri:1; S. construita la sol:21 mp; S. construita desfasurata:21 mp; ANEXA

B. Partea II. Proprietari şi acte

Inscrieri privitoare la dreptul de proprietate şi alte drepturi reale		Referinţe
601 / 11/08/2004		
Act Notarial nr. 4272, din 01/07/2004 emis de NP Anica Merișescu (Contract de Vânzare-Cumpărare nr 2405 din 05.08.2004, emis de NP Nicolae Popescu Bejat);		
B1	Intabulare, drept de PROPRIETATEcu titlul de drept cumpărare, dobandit prin Conventie, cota actuala 1/1, cota initiala 1/1	A1
	1) **MIHĂILESCU VASILE-CLAUDIU** 2) **MIHĂILESCU AURELIA**, bun comun	
/		
Act Normativ nr. 7, din 13/03/1996 emis de PARLAMENTUL ROMANIEI;		
B2	Intabulare, drept de PROPRIETATE, dobandit prin Lege, cota actuala 1/1	A1.1, A1.2, A1.3
	1) **MIHĂILESCU AURELIA** 2) **MIHĂILESCU VASILE-CLAUDIU**	

C. Partea III. SARCINI .

Inscrieri privind dezmembramintele dreptului de proprietate, drepturi reale de garanţie şi sarcini	Referinţe
NU SUNT	

Neautentificat în circuitul civil

Anexa Nr. 1 La Partea I

Teren

Nr cadastral	Suprafaţa (mp)*	Observaţii / Referinţe
36561	Din acte: 750 Masurata: 792	

* Suprafaţa este determinată in planul de proiecţie Stereo 70.

DETALII LINIARE IMOBIL

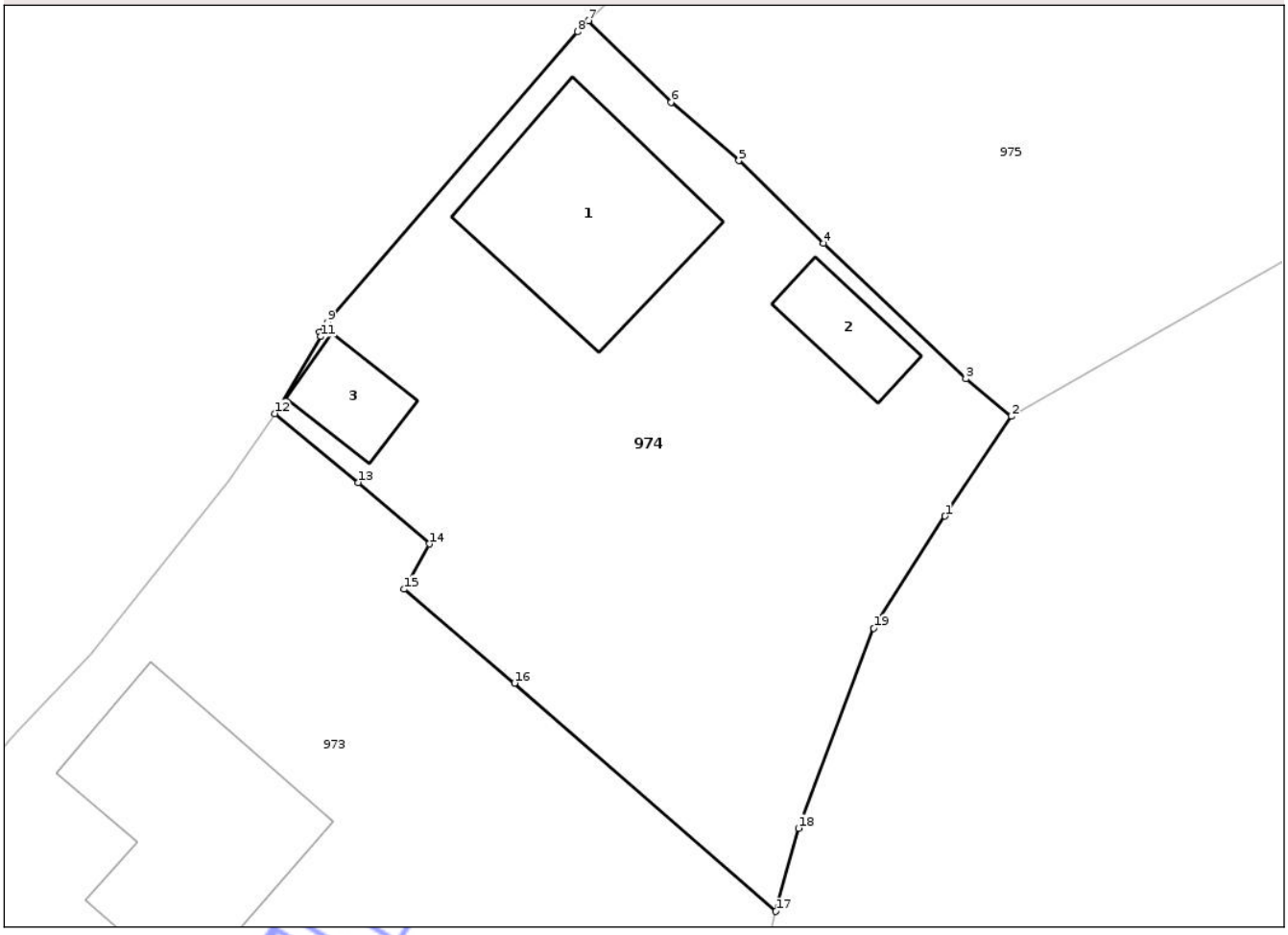

Date referitoare la teren

Crt	Categorie folosinţă	Intra vilan	Suprafaţa (mp)	Tarla	Parcelă	Nr. topo	Observaţii / Referinţe
1	curti constructii	DA	353	3	124/1, 125, 126/2	-	
2	vie	DA	92	3	124/1, 125, 126/2	-	
3	arabil	DA	347	3	124/1, 125, 126/2	-	

Date referitoare la construcţii

Crt	Număr	Destinaţie construcţie	Supraf. (mp)	Situaţie juridică	Observaţii / Referinţe
A1.1	36561-C1	constructii de locuinte	91	Cu acte	Nr. niveluri:1; S. construita la sol:91 mp; S. construita desfasurata:91 mp; LOCUINTA
A1.2		constructii anexa	23	Cu acte	Nr. niveluri:1; S. construita la sol:23 mp; S. construita desfasurata:23 mp; ANEXA
A1.3		constructii anexa	21	Cu acte	Nr. niveluri:1; S. construita la sol:21 mp; S. construita desfasurata:21 mp; ANEXA

Document care conține date cu caracter personal, protejat de prevederile Regulamentului (UE) nr. 679/2016 și Legii 190/2018

Lungime Segmente
1) Valorile lungimilor segmentelor sunt obţinute din proiecţie în plan.

Punct început	X / Y	Punct sfârşit	X / Y	Lungime segment (** (m)
1	398.001,471 399.118,918	2	398.004,744 399.123,826	5.899
2	398.004,744 399.123,826	3	398.002,505 399.125,667	2.899
3	398.002,505 399.125,667	4	397.995,502 399.132,332	9.668
4	397.995,502 399.132,332	5	397.991,329 399.136,413	5.837
5	397.991,329 399.136,413	6	397.988,0 399.139,291	4.401
6	397.988,0 399.139,291	7	397.983,932 399.143,301	5.712
7	397.983,932 399.143,301	8	397.983,389 399.142,758	0.768
8	397.983,389 399.142,758	9	397.971,061 399.128,45	18.886
9	397.971,061 399.128,45	10	397.970,684 399.127,983	0.6
10	397.970,684 399.127,983	11	397.970,748 399.127,755	0.237
11	397.970,748 399.127,755	12	397.968,479 399.123,966	4.416
12	397.968,479 399.123,966	13	397.972,596 399.120,569	5.338
13	397.972,596 399.120,569	14	397.976,086 399.117,547	4.617
14	397.976,086 399.117,547	15	397.974,843 399.115,319	2.551
15	397.974,843 399.115,319	16	397.980,281 399.110,695	7.138
16	397.980,281 399.110,695	17	397.993,141 399.099,463	17.074
17	397.993,141 399.099,463	18	397.994,264 399.103,554	4.242
18	397.994,264 399.103,554	19	397.997,973 399.113,393	10.515
19	397.997,973 399.113,393	1	398.001,471 399.118,918	6.539

** Lungimile segmentelor sunt determinate în planul de proiecţie Stereo 70 şi sunt rotunjite la 1 milimetru.
*** Distanţa dintre puncte este formată din segmente cumulate ce sunt mai mici decât valoarea 1 milimetru.

Neutilizabil în circuitul civil