DATE DESPRE IMOBILUL NR. 1041

Oficiul de Cadastru şi Publicitate Imobiliară GORJ
Biroul de Cadastru şi Publicitate Imobiliară Targu Jiu

A. Partea I. Descrierea imobilului

TEREN Necunoscut

Adresa: Loc. Zorlesti, Str Principală, Nr. 132, Jud. Gorj

Nr. Crt	Nr cadastral Nr. topografic	Suprafaţa* (mp)	Observaţii / Referinţe
A1		3.957	Sector cadastral:115 Teren imprejmuit;

Construcţii

Crt	Nr cadastral Nr. topografic	Adresa	Observaţii / Referinţe
A1.1		Loc. Zorlesti, Str Principală, Nr. 132, Jud. Gorj	Nr. niveluri:1; S. construita la sol:96 mp; S. construita desfasurata:96 mp; LOCUINTA
A1.2		Loc. Zorlesti, Str Principală, Nr. 132, Jud. Gorj	Nr. niveluri:1; S. construita la sol:73 mp; S. construita desfasurata:73 mp; ANEXA
A1.3		Loc. Zorlesti, Str Principală, Nr. 132, Jud. Gorj	Nr. niveluri:1; S. construita la sol:24 mp; S. construita desfasurata:24 mp; ANEXA

B. Partea II. Proprietari şi acte

Inscrieri privitoare la dreptul de proprietate şi alte drepturi reale		Referinţe
0 / 01/06/2026		
Act Normativ nr. 7, din 13/03/1996 emis de PARLAMENTUL ROMANIEI;		
B1	Intabulare, drept de PROPRIETATE, dobandit prin Lege, cota actuala 1/1	A1
	1) **NEIDENTIFICAT NEIDENTIFICAT**	
/		
Act Administrativ nr. 5350, din 13/07/2026 emis de PRIMARIA PRIGORIA;		
B2	Se noteaza posesia faptica in favoarea lui LĂCĂTUȘU ION, LĂCĂTUȘU CAMELIA	A1
	1) **LĂCĂTUȘU ION** 2) **LĂCĂTUȘU CAMELIA**	
Act Normativ nr. 7, din 13/03/1996 emis de PARLAMENTUL ROMANIEI;		
B3	Intabulare, drept de PROPRIETATE, dobandit prin Lege, cota actuala 1/1	A1.1, A1.2, A1.3
	1) **LĂCĂTUȘU ION** 2) **LĂCĂTUȘU CAMELIA**	

C. Partea III. SARCINI .

Inscrieri privind dezmembramintele dreptului de proprietate, drepturi reale de garanţie şi sarcini	Referinţe
NU SUNT	

Neautentizabil în circuitul civil

Anexa Nr. 1 La Partea I

Teren

Nr cadastral	Suprafaţa (mp)*	Observaţii / Referinţe
	3.957	

* Suprafaţa este determinată in planul de proiecţie Stereo 70.

DETALII LINIARE IMOBIL

Date referitoare la teren

Crt	Categorie folosință	Intra vilan	Suprafaţa (mp)	Tarla	Parcelă	Nr. topo	Observaţii / Referinţe
1	curti constructii	DA	691	14	452, 453, 454	-	
2	vie	DA	496	14	452, 453, 454	-	
3	arabil	DA	765	14	452, 453, 454	-	
4	faneata	DA	246	14	452, 453, 454	-	
5	faneata	NU	1.759	14	452, 453, 454	-	

Date referitoare la construcţii

Crt	Număr	Destinaţie construcţie	Supraf. (mp)	Situaţie juridică	Observaţii / Referinţe
A1.1		constructii de locuinte	96	Cu acte	Nr. niveluri:1; S. construita la sol:96 mp; S. construita desfasurata:96 mp; LOCUINTA
A1.2		constructii anexa	73	Cu acte	Nr. niveluri:1; S. construita la sol:73 mp; S. construita desfasurata:73 mp; ANEXA
A1.3		constructii anexa	24	Cu acte	Nr. niveluri:1; S. construita la sol:24 mp; S. construita desfasurata:24 mp; ANEXA

Document care conține date cu caracter personal, protejat de prevederile Regulamentului (UE) nr. 679/2016 și Legii 190/2018

Lungime Segmente
1) Valorile lungimilor segmentelor sunt obţinute din proiecţie în plan.

Punct început	X / Y	Punct sfârşit	X / Y	Lungime segment (** (m)
1	399.348,151 399.769,106	2	399.351,023 399.790,765	21.849
2	399.351,023 399.790,765	3	399.351,161 399.791,806	1.05
3	399.351,161 399.791,806	4	399.353,167 399.808,413	16.728
4	399.353,167 399.808,413	5	399.354,054 399.815,553	7.195
5	399.354,054 399.815,553	6	399.352,181 399.816,296	2.015
6	399.352,181 399.816,296	7	399.353,911 399.826,191	10.045
7	399.353,911 399.826,191	8	399.355,158 399.836,313	10.199
8	399.355,158 399.836,313	9	399.356,5 399.846,324	10.101
9	399.356,5 399.846,324	10	399.357,026 399.857,416	11.104
10	399.357,026 399.857,416	11	399.340,684 399.856,891	16.35
11	399.340,684 399.856,891	12	399.325,871 399.856,325	14.824
12	399.325,871 399.856,325	13	399.324,44 399.836,409	19.967
13	399.324,44 399.836,409	14	399.323,11 399.823,363	13.114
14	399.323,11 399.823,363	15	399.315,506 399.764,817	59.038
15	399.315,506 399.764,817	16	399.313,826 399.750,05	14.862
16	399.313,826 399.750,05	17	399.312,638 399.740,496	9.628
17	399.312,638 399.740,496	18	399.333,083 399.730,75	22.649
18	399.333,083 399.730,75	19	399.345,434 399.724,016	14.067
19	399.345,434 399.724,016	20	399.346,64 399.757,459	33.465
20	399.346,64 399.757,459	1	399.348,151 399.769,106	11.745

** Lungimile segmentelor sunt determinate în planul de proiecţie Stereo 70 şi sunt rotunjite la 1 milimetru.
*** Distanţa dintre puncte este formată din segmente cumulate ce sunt mai mici decât valoarea 1 milimetru.

Neutilizabil în circuitul civil

DATE DESPRE IMOBILUL NR. 1051

Oficiul de Cadastru şi Publicitate Imobiliară GORJ
Biroul de Cadastru şi Publicitate Imobiliară Targu Jiu

A. Partea I. Descrierea imobilului

TEREN Necunoscut

Adresa: Loc. Zorlesti, Jud. Gorj

Nr. Crt	Nr cadastral Nr. topografic	Suprafaţa* (mp)	Observaţii / Referinţe
A1	36812	2.921	Sector cadastral:115 Teren neimprejmuit;

B. Partea II. Proprietari şi acte

Inscrieri privitoare la dreptul de proprietate şi alte drepturi reale		Referinţe
16672 / 21/02/2022		
Act Notarial nr. 134, din 30/06/2021 emis de BNP Cezarina Ciobanu (act administrativ nr 2385 din 14.03.2022, emis de Primaria Prigoria;act administrativ nr 961 din 02.02.2022, emis de Primaria Prigoria);		
B1	Intabulare, drept de PROPRIETATE, dobandit prin Succesiune, cota actuala 1/1, cota initiala 1/1	A1
	1) **BUŞU TITU**, bun propriu	

C. Partea III. SARCINI .

Inscrieri privind dezmembramintele dreptului de proprietate, drepturi reale de garanţie şi sarcini	Referinţe
NU SUNT	

Neutilizabil la circuitul civil

Anexa Nr. 1 La Partea I

Teren

Nr cadastral	Suprafaţa (mp)*	Observaţii / Referinţe
36812	2.921	

* Suprafaţa este determinată in planul de proiecţie Stereo 70.

DETALII LINIARE IMOBIL

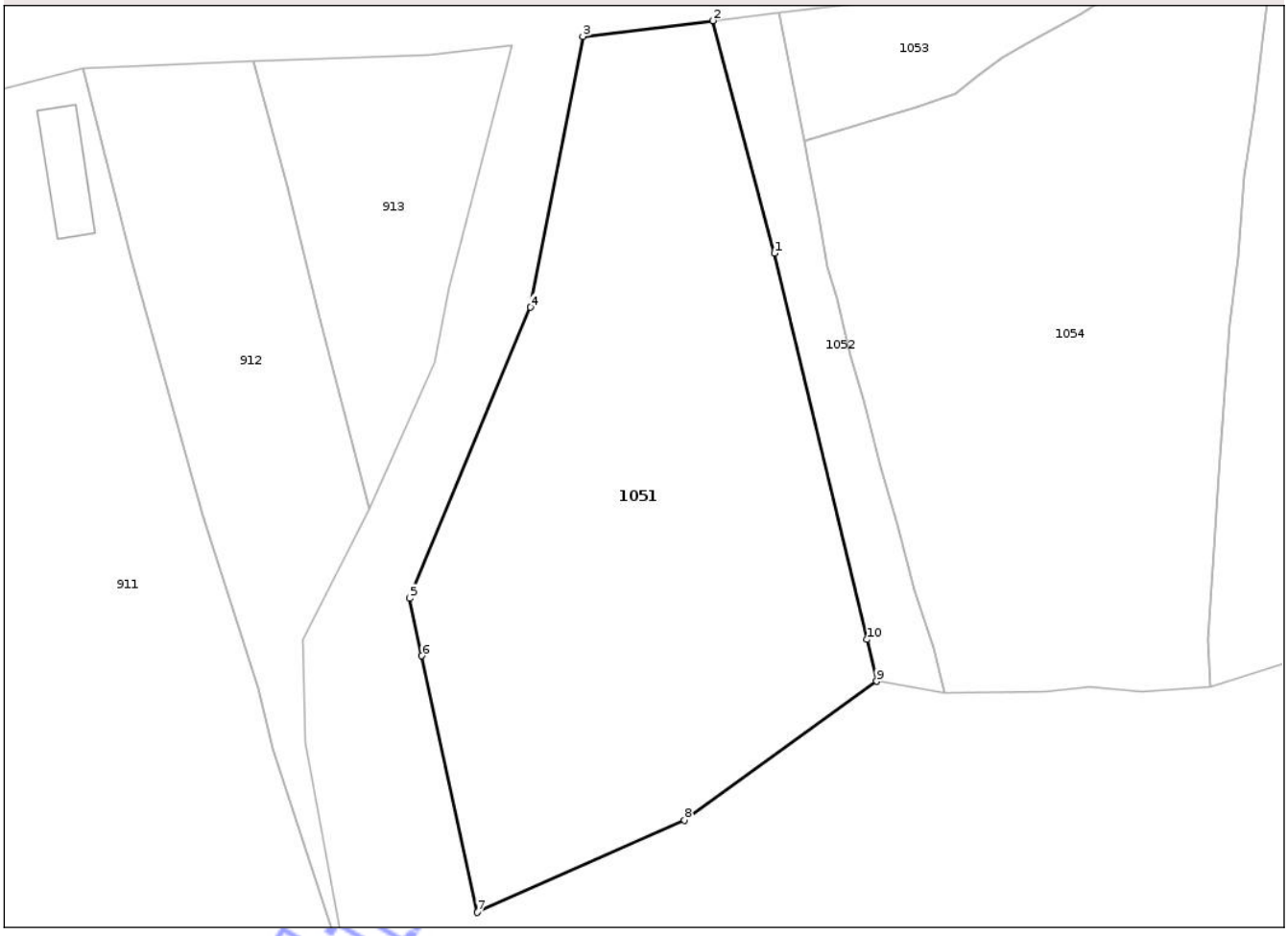

Date referitoare la teren

Crt	Categorie folosință	Intra vilan	Suprafaţa (mp)	Tarla	Parcelă	Nr. topo	Observaţii / Referinţe
1	arabil	DA	2.078	14, 29	418/1, 2963	-	
2	arabil	NU	843	14, 29	418/1, 2963	-	

Lungime Segmente

1) Valorile lungimilor segmentelor sunt obţinute din proiecţie în plan.

Punct început	X / Y	Punct sfârşit	X / Y	Lungime segment (** (m)
1	399.043,374 399.788,895	2	399.036,758 399.813,957	25.921
2	399.036,758 399.813,957	3	399.022,721 399.812,273	14.138
3	399.022,721 399.812,273	4	399.017,04 399.783,075	29.746
4	399.017,04 399.783,075	5	399.004,006 399.751,736	33.941

Document care conține date cu caracter personal, protejat de prevederile Regulamentului (UE) nr. 679/2016 și Legii 190/2018

Punct început	X / Y	Punct sfârşit	X / Y	Lungime segment (** (m)
5	399.004,006 399.751,736	6	399.005,343 399.745,527	6.351
6	399.005,343 399.745,527	7	399.011,295 399.717,897	28.264
7	399.011,295 399.717,897	8	399.033,652 399.727,829	24.464
8	399.033,652 399.727,829	9	399.054,413 399.742,794	25.592
9	399.054,413 399.742,794	10	399.053,338 399.747,285	4.618
10	399.053,338 399.747,285	1	399.043,374 399.788,895	42.786

** Lungimile segmentelor sunt determinate în planul de proiecţie Stereo 70 şi sunt rotunjite la 1 milimetru.
*** Distanţa dintre puncte este formată din segmente cumulate ce sunt mai mici decât valoarea 1 milimetru.

Neutilizabil în circuitul civil

DATE DESPRE IMOBILUL NR. 1053

Oficiul de Cadastru şi Publicitate Imobiliară GORJ
Biroul de Cadastru şi Publicitate Imobiliară Targu Jiu

A. Partea I. Descrierea imobilului

TEREN Intravilan

Adresa: Loc. Zorlesti, Jud. Gorj

Nr. Crt	Nr cadastral Nr. topografic	Suprafaţa* (mp)	Observaţii / Referinţe
A1		347	Sector cadastral:115 Teren neimprejmuit;

B. Partea II. Proprietari şi acte

Inscrieri privitoare la dreptul de proprietate şi alte drepturi reale		Referinţe
0 / 02/06/2026		
Act Administrativ nr. 5350, din 13/07/2026 emis de PRIMARIA PRIGORIA;		
B1	Inscrierea posesiei, drept de PROPRIETATE, dobandit prin Lege, cota actuala 1/1	A1
	1) **NEIDENTIFICAT NEIDENTIFICAT**	
/		
Act Normativ nr. 7, din 13/03/1996 emis de PARLAMENTUL ROMANIEI;		
B2	Se noteaza mentiunea de proprietar neidentificat	A1

C. Partea III. SARCINI .

Inscrieri privind dezmembramintele dreptului de proprietate, drepturi reale de garanţie şi sarcini	Referinţe
NU SUNT	

Neutilizabil în circuitul civil

Anexa Nr. 1 La Partea I

Teren

Nr cadastral	Suprafaţa (mp)*	Observaţii / Referinţe
	347	

* Suprafaţa este determinată in planul de proiecţie Stereo 70.

DETALII LINIARE IMOBIL



Date referitoare la teren

Crt	Categorie folosință	Intra vilan	Suprafaţa (mp)	Tarla	Parcelă	Nr. topo	Observaţii / Referinţe
1	pasune	DA	347	14	418/1	-	

Lungime Segmente
1) Valorile lungimilor segmentelor sunt obţinute din proiecţie în plan.

Punct început	X / Y	Punct sfârşit	X / Y	Lungime segment (** (m)
1	399.068,047 399.809,991	2	399.070,705 399.811,613	3.114
2	399.070,705 399.811,613	3	399.076,513 399.814,732	6.592
3	399.076,513 399.814,732	4	399.078,946 399.816,201	2.842
4	399.078,946 399.816,201	5	399.083,138 399.818,158	4.626
5	399.083,138 399.818,158	6	399.087,498 399.819,331	4.515

Document care conține date cu caracter personal, protejat de prevederile Regulamentului (UE) nr. 679/2016 și Legii 190/2018

Punct început	X / Y	Punct sfârşit	X / Y	Lungime segment (** (m)
6	399.087,498 399.819,331	7	399.093,485 399.820,547	6.109
7	399.093,485 399.820,547	8	399.097,178 399.821,203	3.751
8	399.097,178 399.821,203	9	399.043,928 399.814,817	53.632
9	399.043,928 399.814,817	10	399.046,626 399.801,013	14.065
10	399.046,626 399.801,013	11	399.050,496 399.802,179	4.042
11	399.050,496 399.802,179	12	399.056,098 399.803,832	5.841
12	399.056,098 399.803,832	13	399.058,784 399.804,674	2.815
13	399.058,784 399.804,674	14	399.062,931 399.806,058	4.372
14	399.062,931 399.806,058	15	399.065,549 399.808,143	3.347
15	399.065,549 399.808,143	1	399.068,047 399.809,991	3.107

** Lungimile segmentelor sunt determinate în planul de proiecţie Stereo 70 şi sunt rotunjite la 1 milimetru.
*** Distanţa dintre puncte este formată din segmente cumulate ce sunt mai mici decât valoarea 1 milimetru.

Neutilizabil în circuitul civil

DATE DESPRE IMOBILUL NR. 1055

Oficiul de Cadastru şi Publicitate Imobiliară GORJ
Biroul de Cadastru şi Publicitate Imobiliară Targu Jiu

A. Partea I. Descrierea imobilului

TEREN Necunoscut

Adresa: Loc. Zorlesti, Str Principală, Nr. 112, Jud. Gorj

Nr. Crt	Nr cadastral Nr. topografic	Suprafaţa* (mp)	Observaţii / Referinţe
A1		1.394	Sector cadastral:115 Teren neimprejmuit;

Construcţii

Crt	Nr cadastral Nr. topografic	Adresa	Observaţii / Referinţe
A1.1		Loc. Zorlesti, Str Principală, Nr. 112, Jud. Gorj	Nr. niveluri:2; S. construita la sol:64 mp; S. construita desfasurata:128 mp; LOCUINTA

B. Partea II. Proprietari şi acte

Inscrieri privitoare la dreptul de proprietate şi alte drepturi reale		Referinţe
0 / 01/06/2026		
Act Normativ nr. 7, din 13/03/1996 emis de PARLAMENTUL ROMANIEI;		
B1	Intabulare, drept de PROPRIETATE, dobandit prin Lege, cota actuala 1/1	A1
	1) **NEIDENTIFICAT NEIDENTIFICAT**	
/		
Act Administrativ nr. 5350, din 13/07/2026 emis de PRIMARIA PRIGORIA;		
B2	Se noteaza posesia faptica in favoarea lui DEACONESCU VASILE	A1
	1) **DEACONESCU P. VASILE**	
Act Normativ nr. 7, din 13/03/1996 emis de PARLAMENTUL ROMANIEI;		
B3	Intabulare, drept de PROPRIETATE, dobandit prin Lege, cota actuala 1/1	A1.1
	1) **DEACONESCU P. VASILE**	

C. Partea III. SARCINI .

Inscrieri privind dezmembramintele dreptului de proprietate, drepturi reale de garanţie şi sarcini	Referinţe
NU SUNT	

Neutilizabil în circuitul civil

Anexa Nr. 1 La Partea I

Teren

Nr cadastral	Suprafaţa (mp)*	Observaţii / Referinţe
	1.394	

* Suprafaţa este determinată in planul de proiecţie Stereo 70.

DETALII LINIARE IMOBIL

Date referitoare la teren

Crt	Categorie folosință	Intra vilan	Suprafaţa (mp)	Tarla	Parcelă	Nr. topo	Observaţii / Referinţe
1	curti constructii	DA	483	14	422, 425, 425/1	-	
2	arabil	DA	220	14	422, 425, 425/1	-	
3	pasune	DA	333	14	422, 425, 425/1	-	
4	pasune	NU	358	14	422, 425, 425/1	-	

Date referitoare la construcţii

Crt	Număr	Destinaţie construcţie	Supraf. (mp)	Situaţie juridică	Observaţii / Referinţe
A1.1		constructii de locuinte	64	Cu acte	Nr. niveluri:2; S. construita la sol:64 mp; S. construita desfasurata:128 mp; LOCUINTA

Lungime Segmente

1) Valorile lungimilor segmentelor sunt obţinute din proiecţie în plan.

Punct început	X / Y	Punct sfârşit	X / Y	Lungime segment (** (m)
1	399.111,878 399.788,228	2	399.113,109 399.798,051	9.9

Document care conține date cu caracter personal, protejat de prevederile Regulamentului (UE) nr. 679/2016 și Legii 190/2018

Punct început	X / Y	Punct sfârşit	X / Y	Lungime segment (** (m)
2	399.113,109 399.798,051	3	399.113,672 399.811,767	13.728
3	399.113,672 399.811,767	4	399.113,827 399.824,297	12.531
4	399.113,827 399.824,297	5	399.097,178 399.821,203	16.934
5	399.097,178 399.821,203	6	399.095,041 399.803,948	17.387
6	399.095,041 399.803,948	7	399.094,076 399.797,278	6.739
7	399.094,076 399.797,278	8	399.093,44 399.788,509	8.792
8	399.093,44 399.788,509	9	399.092,441 399.781,378	7.201
9	399.092,441 399.781,378	10	399.091,47 399.766,99	14.421
10	399.091,47 399.766,99	11	399.090,13 399.747,246	19.789
11	399.090,13 399.747,246	12	399.090,371 399.742,216	5.036
12	399.090,371 399.742,216	13	399.107,257 399.747,509	17.696
13	399.107,257 399.747,509	14	399.107,967 399.754,186	6.715
14	399.107,967 399.754,186	15	399.108,964 399.764,282	10.145
15	399.108,964 399.764,282	16	399.110,567 399.778,631	14.438
16	399.110,567 399.778,631	1	399.111,878 399.788,228	9.686

**** Lungimile segmentelor sunt determinate în planul de proiecţie Stereo 70 şi sunt rotunjite la 1 milimetru.**
***** Distanţa dintre puncte este formată din segmente cumulate ce sunt mai mici decât valoarea 1 milimetru.**

Neutilizabil în circuitul civil

DATE DESPRE IMOBILUL NR. 1057

Oficiul de Cadastru şi Publicitate Imobiliară GORJ
Biroul de Cadastru şi Publicitate Imobiliară Targu Jiu

A. Partea I. Descrierea imobilului

TEREN Necunoscut

Adresa: Loc. Zorlesti, Str Principală, Nr. 116, Jud. Gorj

Nr. Crt	Nr cadastral Nr. topografic	Suprafaţa* (mp)	Observaţii / Referinţe
A1		1.574	Sector cadastral:115 Teren neimprejmuit;

Construcţii

Crt	Nr cadastral Nr. topografic	Adresa	Observaţii / Referinţe
A1.1		Loc. Zorlesti, Str Principală, Nr. 116, Jud. Gorj	Nr. niveluri:1; S. construita la sol:71 mp; S. construita desfasurata:71 mp; LOCUINTA
A1.2		Loc. Zorlesti, Str Principală, Nr. 116, Jud. Gorj	Nr. niveluri:1; S. construita la sol:16 mp; S. construita desfasurata:16 mp; ANEXA

B. Partea II. Proprietari şi acte

Inscrieri privitoare la dreptul de proprietate şi alte drepturi reale		Referinţe
0 / 01/06/2026		
Act Normativ nr. 7, din 13/03/1996 emis de PARLAMENTUL ROMANIEI;		
B1	Intabulare, drept de PROPRIETATE, dobandit prin Lege, cota actuala 1/1	A1
	1) **NEIDENTIFICAT NEIDENTIFICAT**	
/		
Act Administrativ nr. 5350, din 13/07/2026 emis de PRIMARIA PRIGORIA;		
B2	Se noteaza posesia faptica in favoarea lui DAN TUDOR, DAN MARIA	A1
	1) **DAN V. TUDOR** 2) **DAN MARIA**	
Act Normativ nr. 7, din 13/03/1996 emis de PARLAMENTUL ROMANIEI;		
B3	Intabulare, drept de PROPRIETATE, dobandit prin Lege, cota actuala 1/1	A1.1, A1.2
	1) **DAN V. TUDOR** 2) **DAN MARIA**	

C. Partea III. SARCINI .

Inscrieri privind dezmembramintele dreptului de proprietate, drepturi reale de garanţie şi sarcini	Referinţe
NU SUNT	

Neutilizabil în circuitul civil

Anexa Nr. 1 La Partea I

Teren

Nr cadastral	Suprafaţa (mp)*	Observaţii / Referinţe
	1.574	

* Suprafaţa este determinată in planul de proiecţie Stereo 70.

DETALII LINIARE IMOBIL

Date referitoare la teren

Crt	Categorie folosință	Intra vilan	Suprafaţa (mp)	Tarla	Parcelă	Nr. topo	Observaţii / Referinţe
1	curti constructii	DA	419	14	430, 430/1, 431	-	
2	vie	DA	35	14	430, 430/1, 431	-	
3	arabil	DA	611	14	430, 430/1, 431	-	
4	arabil	NU	509	14	430, 430/1, 431	-	

Date referitoare la construcţii

Crt	Număr	Destinaţie construcţie	Supraf. (mp)	Situaţie juridică	Observaţii / Referinţe
A1.1		constructii de locuinte	71	Cu acte	Nr. niveluri:1; S. construita la sol:71 mp; S. construita desfasurata:71 mp; LOCUINTA
A1.2		constructii anexa	16	Cu acte	Nr. niveluri:1; S. construita la sol:16 mp; S. construita desfasurata:16 mp; ANEXA

Lungime Segmente

1) Valorile lungimilor segmentelor sunt obţinute din proiecţie în plan.

Punct început	X / Y	Punct sfârşit	X / Y	Lungime segment (** (m)

Punct început	X / Y	Punct sfârşit	X / Y	Lungime segment (** (m)

Document care conține date cu caracter personal, protejat de prevederile Regulamentului (UE) nr. 679/2016 și Legii 190/2018

Punct început	X / Y	Punct sfârşit	X / Y	Lungime segment (** (m)
1	399.163,003 399.778,926	2	399.162,468 399.782,017	3.137
3	399.161,541 399.794,668	4	399.161,401 399.802,647	7.98
5	399.161,04 399.809,252	6	399.158,608 399.830,483	21.37
7	399.145,495 399.829,305	8	399.145,04 399.829,232	0.461
9	399.144,969 399.824,894	10	399.144,824 399.818,961	5.935
11	399.144,73 399.812,922	12	399.144,726 399.809,547	3.375
13	399.144,67 399.799,724	14	399.144,287 399.792,581	7.153
15	399.144,209 399.787,813	16	399.144,403 399.783,638	4.18
17	399.144,203 399.775,475	18	399.144,27 399.769,28	6.195
19	399.143,76 399.761,923	20	399.144,043 399.756,296	5.634
21	399.143,885 399.749,894	22	399.143,619 399.743,085	6.814
23	399.147,71 399.742,711	24	399.152,314 399.742,196	4.633
25	399.158,23 399.741,981	26	399.161,567 399.741,748	3.345
27	399.166,302 399.741,924	28	399.165,919 399.745,184	3.282
29	399.164,796 399.752,227	30	399.164,4 399.756,728	4.518
31	399.163,986 399.761,075	32	399.163,295 399.767,616	6.577
33	399.162,876 399.774,14	1	399.163,003 399.778,926	4.788

Punct început	X / Y	Punct sfârşit	X / Y	Lungime segment (** (m)
2	399.162,468 399.782,017	3	399.161,541 399.794,668	12.685
4	399.161,401 399.802,647	5	399.161,04 399.809,252	6.615
6	399.158,608 399.830,483	7	399.145,495 399.829,305	13.166
8	399.145,04 399.829,232	9	399.144,969 399.824,894	4.339
10	399.144,824 399.818,961	11	399.144,73 399.812,922	6.04
12	399.144,726 399.809,547	13	399.144,67 399.799,724	9.823
14	399.144,287 399.792,581	15	399.144,209 399.787,813	4.769
16	399.144,403 399.783,638	17	399.144,203 399.775,475	8.165
18	399.144,27 399.769,28	19	399.143,76 399.761,923	7.375
20	399.144,043 399.756,296	21	399.143,885 399.749,894	6.404
22	399.143,619 399.743,085	23	399.147,71 399.742,711	4.108
24	399.152,314 399.742,196	25	399.158,23 399.741,981	5.92
26	399.161,567 399.741,748	27	399.166,302 399.741,924	4.738
28	399.165,919 399.745,184	29	399.164,796 399.752,227	7.132
30	399.164,4 399.756,728	31	399.163,986 399.761,075	4.367
32	399.163,295 399.767,616	33	399.162,876 399.774,14	6.537

** Lungimile segmentelor sunt determinate în planul de proiecţie Stereo 70 şi sunt rotunjite la 1 milimetru.
*** Distanţa dintre puncte este formată din segmente cumulate ce sunt mai mici decât valoarea 1 milimetru.

Neutilizabil în circuitul civil

DATE DESPRE IMOBILUL NR. 1059

Oficiul de Cadastru şi Publicitate Imobiliară GORJ
Biroul de Cadastru şi Publicitate Imobiliară Targu Jiu

A. Partea I. Descrierea imobilului

TEREN Necunoscut

Adresa: Loc. Zorlesti, Str Principală, Nr. 120, Jud. Gorj

Nr. Crt	Nr cadastral Nr. topografic	Suprafaţa* (mp)	Observaţii / Referinţe
A1		2.539	Sector cadastral:115 Teren neimprejmuit;

Construcţii

Crt	Nr cadastral Nr. topografic	Adresa	Observaţii / Referinţe
A1.1		Loc. Zorlesti, Str Principală, Nr. 120, Jud. Gorj	Nr. niveluri:1; S. construita la sol:76 mp; S. construita desfasurata:76 mp; LOCUINTA
A1.2		Loc. Zorlesti, Str Principală, Nr. 120, Jud. Gorj	Nr. niveluri:1; S. construita la sol:57 mp; S. construita desfasurata:57 mp; ANEXA
A1.3		Loc. Zorlesti, Str Principală, Nr. 120, Jud. Gorj	Nr. niveluri:1; S. construita la sol:66 mp; S. construita desfasurata:66 mp; ANEXA
A1.4		Loc. Zorlesti, Str Principală, Nr. 120, Jud. Gorj	Nr. niveluri:1; S. construita la sol:57 mp; S. construita desfasurata:57 mp; ANEXA

B. Partea II. Proprietari şi acte

Inscrieri privitoare la dreptul de proprietate şi alte drepturi reale		Referinţe
0 / 01/06/2026		
Act Normativ nr. 7, din 13/03/1996 emis de PARLAMENTUL ROMANIEI;		
B1	Intabulare, drept de PROPRIETATE, dobandit prin Lege, cota actuala 1/1	A1
	1) **NEIDENTIFICAT NEIDENTIFICAT**	
/		
Act Administrativ nr. 5350, din 13/07/2026 emis de PRIMARIA PRIGORIA;		
B2	Se noteaza posesia faptica in favoarea lui FILIPOIU DANIEL-GHEORGHE	A1
	1) **FILIPOIU DANIEL-GHEORGHE**	
Act Normativ nr. 7, din 13/03/1996 emis de PARLAMENTUL ROMANIEI;		
B3	Intabulare, drept de PROPRIETATE, dobandit prin Lege, cota actuala 1/1	A1.1, A1.2, A1.3, A1.4
	1) **FILIPOIU DANIEL-GHEORGHE**	

C. Partea III. SARCINI .

Inscrieri privind dezmembramintele dreptului de proprietate, drepturi reale de garanţie şi sarcini	Referinţe
NU SUNT	

Neautentic la circuitul civil

Anexa Nr. 1 La Partea I

Teren

Nr cadastral	Suprafaţa (mp)*	Observaţii / Referinţe
	2.539	

* Suprafaţa este determinată in planul de proiecţie Stereo 70.

DETALII LINIARE IMOBIL

Date referitoare la teren

Crt	Categorie folosință	Intra vilan	Suprafaţa (mp)	Tarla	Parcelă	Nr. topo	Observaţii / Referinţe
1	curti constructii	DA	1.097	14	435,..., 438	-	
2	arabil	DA	308	14	435,..., 438	-	
3	arabil	NU	1.134	14	435,..., 438	-	

Date referitoare la construcţii

Crt	Număr	Destinaţie construcţie	Supraf. (mp)	Situaţie juridică	Observaţii / Referinţe
A1.1		constructii de locuinte	76	Cu acte	Nr. niveluri:1; S. construita la sol:76 mp; S. construita desfasurata:76 mp; LOCUINTA
A1.2		constructii anexa	57	Cu acte	Nr. niveluri:1; S. construita la sol:57 mp; S. construita desfasurata:57 mp; ANEXA
A1.3		constructii anexa	66	Cu acte	Nr. niveluri:1; S. construita la sol:66 mp; S. construita desfasurata:66 mp; ANEXA
A1.4		constructii anexa	57	Cu acte	Nr. niveluri:1; S. construita la sol:57 mp; S. construita desfasurata:57 mp; ANEXA

Document care conține date cu caracter personal, protejat de prevederile Regulamentului (UE) nr. 679/2016 și Legii 190/2018

Lungime Segmente
1) Valorile lungimilor segmentelor sunt obţinute din proiecţie în plan.

Punct început	X / Y	Punct sfârşit	X / Y	Lungime segment (** (m)
1	399.217,362 399.764,629	2	399.215,653 399.782,223	17.677
3	399.214,121 399.801,508	4	399.213,082 399.810,317	8.87
5	399.212,677 399.813,021	6	399.210,751 399.825,887	13.009
7	399.209,065 399.837,703	8	399.208,761 399.837,647	0.309
9	399.192,819 399.835,045	10	399.189,602 399.835,118	3.218
11	399.189,244 399.835,063	12	399.190,111 399.829,098	6.028
13	399.192,811 399.801,632	14	399.193,196 399.799,66	2.009
15	399.193,284 399.797,804	16	399.193,31 399.795,895	1.909
17	399.193,604 399.793,747	18	399.193,741 399.787,048	6.7
19	399.194,269 399.777,194	20	399.194,597 399.770,775	6.427
21	399.194,749 399.766,154	22	399.195,01 399.761,785	4.377
23	399.195,404 399.755,054	24	399.195,612 399.749,1	5.958
25	399.196,006 399.740,765	26	399.196,0 399.733,815	6.95
27	399.195,72 399.725,247	28	399.198,834 399.719,454	6.577
29	399.205,03 399.716,943	30	399.215,359 399.721,852	11.436
31	399.219,733 399.725,116	1	399.217,362 399.764,629	39.584

Punct început	X / Y	Punct sfârşit	X / Y	Lungime segment (** (m)
2	399.215,653 399.782,223	3	399.214,121 399.801,508	19.346
4	399.213,082 399.810,317	5	399.212,677 399.813,021	2.734
6	399.210,751 399.825,887	7	399.209,065 399.837,703	11.936
8	399.208,761 399.837,647	9	399.192,819 399.835,045	16.153
10	399.189,602 399.835,118	11	399.189,244 399.835,063	0.362
12	399.190,111 399.829,098	13	399.192,811 399.801,632	27.598
14	399.193,196 399.799,66	15	399.193,284 399.797,804	1.858
16	399.193,31 399.795,895	17	399.193,604 399.793,747	2.168
18	399.193,741 399.787,048	19	399.194,269 399.777,194	9.868
20	399.194,597 399.770,775	21	399.194,749 399.766,154	4.623
22	399.195,01 399.761,785	23	399.195,404 399.755,054	6.743
24	399.195,612 399.749,1	25	399.196,006 399.740,765	8.344
26	399.196,0 399.733,815	27	399.195,72 399.725,247	8.573
28	399.198,834 399.719,454	29	399.205,03 399.716,943	6.685
30	399.215,359 399.721,852	31	399.219,733 399.725,116	5.458

** Lungimile segmentelor sunt determinate în planul de proiecţie Stereo 70 şi sunt rotunjite la 1 milimetru.
*** Distanţa dintre puncte este formată din segmente cumulate ce sunt mai mici decât valoarea 1 milimetru.

Neutilizabil în circuitul

DATE DESPRE IMOBILUL NR. 1061

Oficiul de Cadastru şi Publicitate Imobiliară GORJ
Biroul de Cadastru şi Publicitate Imobiliară Targu Jiu

A. Partea I. Descrierea imobilului

TEREN Necunoscut

Adresa: Loc. Zorlesti, Jud. Gorj

Nr. Crt	Nr cadastral Nr. topografic	Suprafaţa* (mp)	Observaţii / Referinţe
A1	37169	1.465	Sector cadastral:115 Teren neimprejmuit;

B. Partea II. Proprietari şi acte

Inscrieri privitoare la dreptul de proprietate şi alte drepturi reale		Referinţe
85774 / 30/08/2024		
Act Notarial nr. 1301, din 29/08/2024 emis de Ciobanu Valerica Cezarina;		
B1	Intabulare, drept de PROPRIETATEcu titlu de drept donație, dobandit prin Conventie, cota actuala 1/1, cota initiala 1/1	A1
	1) **IONCILĂ ADRIAN**, bun propriu	

C. Partea III. SARCINI .

Inscrieri privind dezmembramintele dreptului de proprietate, drepturi reale de garanţie şi sarcini	Referinţe
NU SUNT	

Neutilizabil în circuitul civil

Anexa Nr. 1 La Partea I

Teren

Nr cadastral	Suprafaţa (mp)*	Observaţii / Referinţe
37169	1.465	

* Suprafaţa este determinată in planul de proiecţie Stereo 70.

DETALII LINIARE IMOBIL

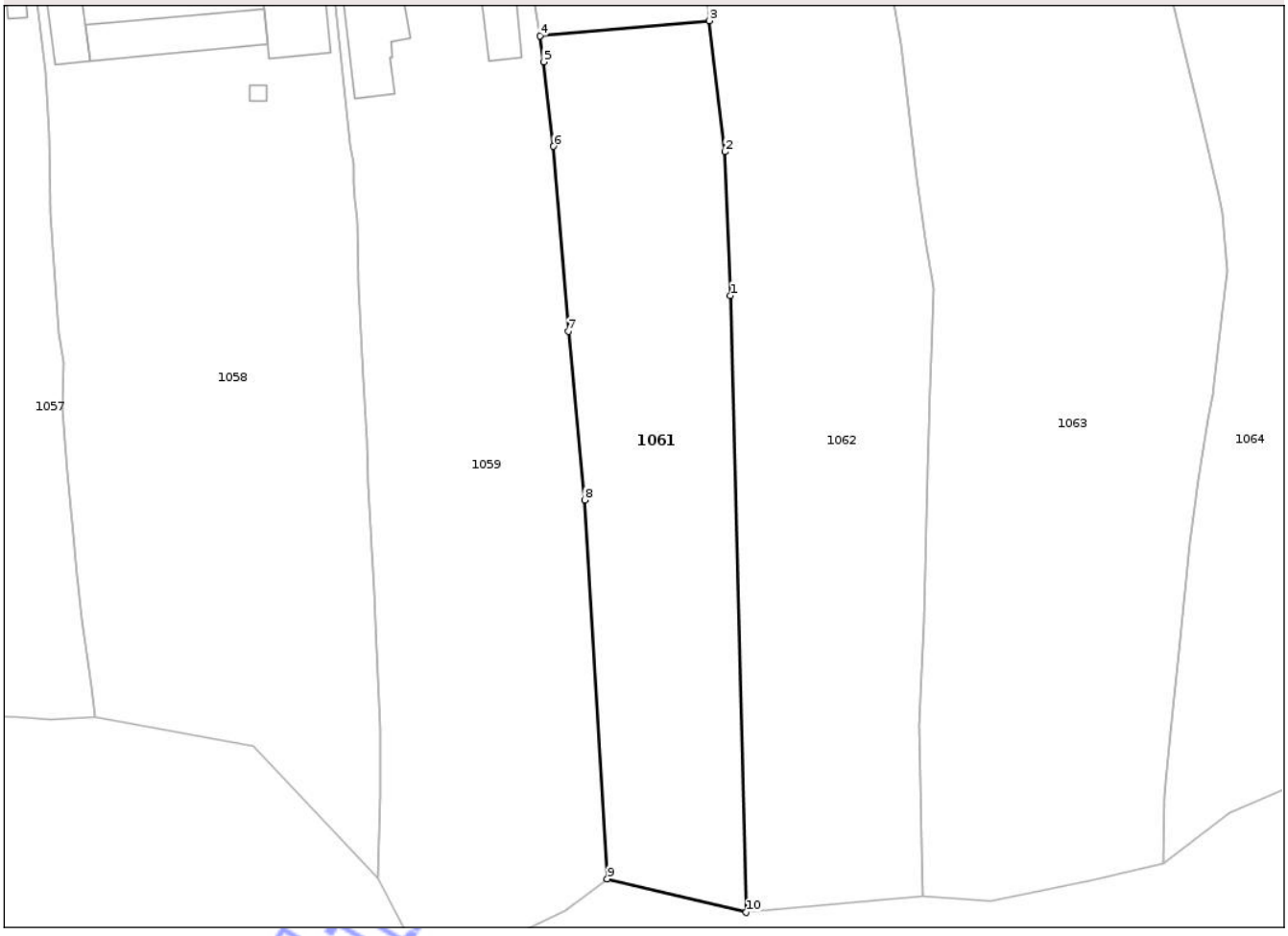

Date referitoare la teren

Crt	Categorie folosință	Intra vilan	Suprafaţa (mp)	Tarla	Parcelă	Nr. topo	Observaţii / Referinţe
1	arabil	DA	708	14, 29	440, 441, 2967	-	
2	arabil	NU	757	14, 29	440, 441, 2967	-	

Lungime Segmente
1) Valorile lungimilor segmentelor sunt obţinute din proiecţie în plan.

Punct început	X / Y	Punct sfârşit	X / Y	Lungime segment (** (m)
1	399.232,558 399.785,939	2	399.232,009 399.800,929	15.0
2	399.232,009 399.800,929	3	399.230,375 399.814,6	13.768
3	399.230,375 399.814,6	4	399.212,677 399.813,021	17.768
4	399.212,677 399.813,021	5	399.213,082 399.810,317	2.734

Document care conține date cu caracter personal, protejat de prevederile Regulamentului (UE) nr. 679/2016 și Legii 190/2018

Punct început	X / Y	Punct sfârşit	X / Y	Lungime segment (** (m)
5	399.213,082 399.810,317	6	399.214,121 399.801,508	8.87
6	399.214,121 399.801,508	7	399.215,653 399.782,223	19.346
7	399.215,653 399.782,223	8	399.217,362 399.764,629	17.677
8	399.217,362 399.764,629	9	399.219,733 399.725,116	39.584
9	399.219,733 399.725,116	10	399.234,243 399.721,623	14.925
10	399.234,243 399.721,623	1	399.232,558 399.785,939	64.338

** Lungimile segmentelor sunt determinate în planul de proiecţie Stereo 70 şi sunt rotunjite la 1 milimetru.
*** Distanţa dintre puncte este formată din segmente cumulate ce sunt mai mici decât valoarea 1 milimetru.

Neutilizabil în circuitul civil

DATE DESPRE IMOBILUL NR. 1063

Oficiul de Cadastru şi Publicitate Imobiliară GORJ
Biroul de Cadastru şi Publicitate Imobiliară Targu Jiu

A. Partea I. Descrierea imobilului

TEREN Necunoscut

Adresa: Loc. Zorlesti, Str Principală, Nr. 126, Jud. Gorj

Nr. Crt	Nr cadastral Nr. topografic	Suprafaţa* (mp)	Observaţii / Referinţe
A1		3.458	Sector cadastral:115 Teren neimprejmuit;

Construcţii

Crt	Nr cadastral Nr. topografic	Adresa	Observaţii / Referinţe
A1.1		Loc. Zorlesti, Str Principală, Nr. 126, Jud. Gorj	Nr. niveluri:2; S. construita la sol:89 mp; S. construita desfasurata:178 mp; LOCUINTA
A1.2		Loc. Zorlesti, Str Principală, Nr. 126, Jud. Gorj	Nr. niveluri:1; S. construita la sol:80 mp; S. construita desfasurata:80 mp; ANEXA

B. Partea II. Proprietari şi acte

Inscrieri privitoare la dreptul de proprietate şi alte drepturi reale		Referinţe
0 / 01/06/2026		
Act Normativ nr. 7, din 13/03/1996 emis de PARLAMENTUL ROMANIEI;		
B1	Intabulare, drept de PROPRIETATE, dobandit prin Lege, cota actuala 1/1	A1
	1) **NEIDENTIFICAT NEIDENTIFICAT**	
/		
Act Administrativ nr. 5350, din 13/07/2026 emis de PRIMARIA PRIGORIA;		
B2	Se noteaza posesia faptica in favoarea lui FILIPOIU ION	A1
	1) **FILIPOIU ION**	
Act Normativ nr. 7, din 13/03/1996 emis de PARLAMENTUL ROMANIEI;		
B3	Intabulare, drept de PROPRIETATE, dobandit prin Lege, cota actuala 1/1	A1.1, A1.2
	1) **FILIPOIU ION**	

C. Partea III. SARCINI .

Inscrieri privind dezmembramintele dreptului de proprietate, drepturi reale de garanţie şi sarcini	Referinţe
NU SUNT	

Neutilizabil în circuitul civil

Anexa Nr. 1 La Partea I

Teren

Nr cadastral	Suprafaţa (mp)*	Observaţii / Referinţe
	3.458	

* Suprafaţa este determinată in planul de proiecţie Stereo 70.

DETALII LINIARE IMOBIL

Date referitoare la teren

Crt	Categorie folosință	Intra vilan	Suprafaţa (mp)	Tarla	Parcelă	Nr. topo	Observaţii / Referinţe
1	curti constructii	DA	626	14	445, 446, 447	-	
2	faneata	DA	1.132	14	445, 446, 447	-	
3	arabil	DA	205	14	445, 446, 447	-	
4	arabil	NU	1.495	14	445, 446, 447	-	

Date referitoare la construcţii

Crt	Număr	Destinaţie construcţie	Supraf. (mp)	Situaţie juridică	Observaţii / Referinţe
A1.1		constructii de locuinte	89	Cu acte	Nr. niveluri:2; S. construita la sol:89 mp; S. construita desfasurata:178 mp; LOCUINTA
A1.2		constructii anexa	80	Cu acte	Nr. niveluri:1; S. construita la sol:80 mp; S. construita desfasurata:80 mp; ANEXA

Lungime Segmente

1) Valorile lungimilor segmentelor sunt obţinute din proiecţie în plan.

Punct început	X / Y	Punct sfârşit	X / Y	Lungime segment (** (m)

Punct început	X / Y	Punct sfârşit	X / Y	Lungime segment (** (m)

Document care conține date cu caracter personal, protejat de prevederile Regulamentului (UE) nr. 679/2016 și Legii 190/2018

Punct început	X / Y	Punct sfârşit	X / Y	Lungime segment (** (m)
1	399.281,629 399.804,417	2	399.279,435 399.813,797	9.633
3	399.278,052 399.819,881	4	399.277,701 399.821,842	1.992
5	399.277,141 399.823,694	6	399.275,839 399.829,556	6.005
7	399.274,702 399.835,38	8	399.273,375 399.841,282	6.049
9	399.271,791 399.848,486	10	399.259,937 399.846,472	12.024
11	399.245,587 399.843,573	12	399.246,23 399.839,819	3.809
13	399.246,694 399.835,807	14	399.249,179 399.819,253	16.739
15	399.250,43 399.812,103	16	399.252,055 399.798,119	14.078
17	399.253,062 399.791,083	18	399.253,757 399.786,716	4.422
19	399.253,399 399.776,19	20	399.253,183 399.767,666	8.527
21	399.252,754 399.752,104	22	399.252,33 399.741,13	10.982
23	399.252,623 399.723,342	24	399.259,764 399.722,766	7.164
25	399.270,2 399.724,916	26	399.277,725 399.726,659	7.724
27	399.277,895 399.733,777	28	399.278,499 399.740,399	6.649
29	399.279,541 399.750,005	30	399.280,488 399.760,174	10.213
31	399.281,394 399.766,78	32	399.282,473 399.772,987	6.3
33	399.282,915 399.775,533	34	399.283,64 399.781,134	5.648
35	399.284,512 399.788,587	36	399.283,97 399.794,451	5.889
37	399.283,578 399.796,428	1	399.281,629 399.804,417	8.223

Punct început	X / Y	Punct sfârşit	X / Y	Lungime segment (** (m)
2	399.279,435 399.813,797	3	399.278,052 399.819,881	6.239
4	399.277,701 399.821,842	5	399.277,141 399.823,694	1.935
6	399.275,839 399.829,556	7	399.274,702 399.835,38	5.934
8	399.273,375 399.841,282	9	399.271,791 399.848,486	7.376
10	399.259,937 399.846,472	11	399.245,587 399.843,573	14.64
12	399.246,23 399.839,819	13	399.246,694 399.835,807	4.039
14	399.249,179 399.819,253	15	399.250,43 399.812,103	7.259
16	399.252,055 399.798,119	17	399.253,062 399.791,083	7.108
18	399.253,757 399.786,716	19	399.253,399 399.776,19	10.532
20	399.253,183 399.767,666	21	399.252,754 399.752,104	15.568
22	399.252,33 399.741,13	23	399.252,623 399.723,342	17.79
24	399.259,764 399.722,766	25	399.270,2 399.724,916	10.655
26	399.277,725 399.726,659	27	399.277,895 399.733,777	7.12
28	399.278,499 399.740,399	29	399.279,541 399.750,005	9.662
30	399.280,488 399.760,174	31	399.281,394 399.766,78	6.668
32	399.282,473 399.772,987	33	399.282,915 399.775,533	2.584
34	399.283,64 399.781,134	35	399.284,512 399.788,587	7.504
36	399.283,97 399.794,451	37	399.283,578 399.796,428	2.015

** Lungimile segmentelor sunt determinate în planul de proiecţie Stereo 70 şi sunt rotunjite la 1 milimetru.
*** Distanţa dintre puncte este formată din segmente cumulate ce sunt mai mici decât valoarea 1 milimetru.

Neutilizabil în circuitul civil

DATE DESPRE IMOBILUL NR. 1065

Oficiul de Cadastru şi Publicitate Imobiliară GORJ
Biroul de Cadastru şi Publicitate Imobiliară Targu Jiu

A. Partea I. Descrierea imobilului

TEREN Necunoscut

Adresa: Loc. Zorlesti, Str Principală, Nr. 130, Jud. Gorj

Nr. Crt	Nr cadastral Nr. topografic	Suprafaţa* (mp)	Observaţii / Referinţe
A1		2.268	Sector cadastral:115 Teren neimprejmuit;

Construcţii

Crt	Nr cadastral Nr. topografic	Adresa	Observaţii / Referinţe
A1.1		Loc. Zorlesti, Str Principală, Nr. 130, Jud. Gorj	Nr. niveluri:2; S. construita la sol:44 mp; S. construita desfasurata:88 mp; LOCUINTA
A1.2		Loc. Zorlesti, Str Principală, Nr. 130, Jud. Gorj	Nr. niveluri:1; S. construita la sol:18 mp; S. construita desfasurata:18 mp; ANEXA
A1.3		Loc. Zorlesti, Str Principală, Nr. 130, Jud. Gorj	Nr. niveluri:1; S. construita la sol:60 mp; S. construita desfasurata:60 mp; ANEXA

B. Partea II. Proprietari şi acte

Inscrieri privitoare la dreptul de proprietate şi alte drepturi reale		Referinţe
0 / 01/06/2026		
Act Normativ nr. 7, din 13/03/1996 emis de PARLAMENTUL ROMANIEI;		
B1	Intabulare, drept de PROPRIETATE, dobandit prin Lege, cota actuala 1/1	A1
	1) **NEIDENTIFICAT NEIDENTIFICAT**	
/		
Act Administrativ nr. 5350, din 13/07/2026 emis de PRIMARIA PRIGORIA;		
B2	Se noteaza posesia faptica in favoarea lui DEACONESCU ROBERT-ALIN	A1
	1) **DEACONESCU ROBERT-ALIN**	
Act Normativ nr. 7, din 13/03/1996 emis de PARLAMENTUL ROMANIEI;		
B3	Intabulare, drept de PROPRIETATE, dobandit prin Lege, cota actuala 1/1	A1.1, A1.2, A1.3
	1) **DEACONESCU ROBERT-ALIN**	

C. Partea III. SARCINI .

Inscrieri privind dezmembramintele dreptului de proprietate, drepturi reale de garanţie şi sarcini	Referinţe
NU SUNT	

Neautentic în circuitul civil

Anexa Nr. 1 La Partea I

Teren

Nr cadastral	Suprafaţa (mp)*	Observaţii / Referinţe
	2.268	

* Suprafaţa este determinată in planul de proiecţie Stereo 70.

DETALII LINIARE IMOBIL

Date referitoare la teren

Crt	Categorie folosință	Intra vilan	Suprafaţa (mp)	Tarla	Parcelă	Nr. topo	Observaţii / Referinţe
1	curti constructii	DA	813	14	450/1, 451/1	-	
2	faneata	DA	589	14	450/1, 451/1	-	
3	faneata	NU	298	14	450/1, 451/1	-	
4	arabil	NU	568	14	450/1, 451/1	-	

Date referitoare la construcţii

Crt	Număr	Destinaţie construcţie	Supraf. (mp)	Situaţie juridică	Observaţii / Referinţe
A1.1		constructii de locuinte	44	Cu acte	Nr. niveluri:2; S. construita la sol:44 mp; S. construita desfasurata:88 mp; LOCUINTA
A1.2		constructii anexa	18	Cu acte	Nr. niveluri:1; S. construita la sol:18 mp; S. construita desfasurata:18 mp; ANEXA
A1.3		constructii anexa	60	Cu acte	Nr. niveluri:1; S. construita la sol:60 mp; S. construita desfasurata:60 mp; ANEXA

Document care conține date cu caracter personal, protejat de prevederile Regulamentului (UE) nr. 679/2016 și Legii 190/2018

Lungime Segmente
1) Valorile lungimilor segmentelor sunt obţinute din proiecţie în plan.

Punct început	X / Y	Punct sfârşit	X / Y	Lungime segment (** (m)
1	399.315,506 399.764,817	2	399.323,11 399.823,363	59.038
2	399.323,11 399.823,363	3	399.324,44 399.836,409	13.114
3	399.324,44 399.836,409	4	399.325,871 399.856,325	19.967
4	399.325,871 399.856,325	5	399.313,68 399.854,703	12.298
5	399.313,68 399.854,703	6	399.309,408 399.854,196	4.302
6	399.309,408 399.854,196	7	399.305,263 399.853,669	4.178
7	399.305,263 399.853,669	8	399.305,19 399.841,545	12.124
8	399.305,19 399.841,545	9	399.304,83 399.835,389	6.167
9	399.304,83 399.835,389	10	399.304,222 399.826,407	9.003
10	399.304,222 399.826,407	11	399.303,581 399.817,611	8.819
11	399.303,581 399.817,611	12	399.299,803 399.800,75	17.279
12	399.299,803 399.800,75	13	399.298,707 399.788,912	11.889
13	399.298,707 399.788,912	14	399.296,933 399.772,976	16.034
14	399.296,933 399.772,976	15	399.296,255 399.761,816	11.181
15	399.296,255 399.761,816	16	399.294,995 399.748,51	13.366
16	399.294,995 399.748,51	17	399.295,032 399.736,529	11.981
17	399.295,032 399.736,529	18	399.303,378 399.737,457	8.397
18	399.303,378 399.737,457	19	399.312,638 399.740,496	9.746
19	399.312,638 399.740,496	20	399.313,826 399.750,05	9.628
20	399.313,826 399.750,05	1	399.315,506 399.764,817	14.862

** Lungimile segmentelor sunt determinate în planul de proiecţie Stereo 70 şi sunt rotunjite la 1 milimetru.
*** Distanţa dintre puncte este formată din segmente cumulate ce sunt mai mici decât valoarea 1 milimetru.

Neutilizabil în circuitul civil

DATE DESPRE IMOBILUL NR. 1067

Oficiul de Cadastru şi Publicitate Imobiliară GORJ
Biroul de Cadastru şi Publicitate Imobiliară Targu Jiu

A. Partea I. Descrierea imobilului

TEREN Intravilan

Adresa: Loc. Zorlesti, Str Principală, Nr. 136, Jud. Gorj

Nr. Crt	Nr cadastral Nr. topografic	Suprafaţa* (mp)	Observaţii / Referinţe
A1	35471	2.583	Sector cadastral:115 Teren imprejmuit;

Construcţii

Crt	Nr cadastral Nr. topografic	Adresa	Observaţii / Referinţe
A1.1	35471-C1	Loc. Zorlesti, Str Principală, Nr. 136, Jud. Gorj	Nr. niveluri:1; S. construita la sol:64 mp; S. construita desfasurata:64 mp; LOCUINTA
A1.2	35471-C2	Loc. Zorlesti, Str Principală, Nr. 136, Jud. Gorj	Nr. niveluri:1; S. construita la sol:58 mp; S. construita desfasurata:58 mp; ANEXA

B. Partea II. Proprietari şi acte

Inscrieri privitoare la dreptul de proprietate şi alte drepturi reale		Referinţe
55388 / 09/09/2014		
Act Notarial nr. 792, din 08/09/2014 emis de Ciobanu Valerica Cezarina;		
B1	Intabulare, drept de PROPRIETATEcu titlu de drept întreţinere, dobandit prin Conventie, cota actuala 1/1, cota initiala 1/1	A1
	1) **CHISALITA DORINA**, bun propriu	
B2	Intabulare, drept de PROPRIETATEcu titlu de drept întreţinere, dobandit prin Conventie, cota actuala 1/1, cota initiala 1/1	A1.1, A1.2
	1) **CHISALITA DORINA**, bun propriu	

C. Partea III. SARCINI

Inscrieri privind dezmembramintele dreptului de proprietate, drepturi reale de garanţie şi sarcini		Referinţe
55388 / 09/09/2014		
Act Notarial nr. 792, din 08/09/2014 emis de Ciobanu Valerica Cezarina;		
C1	se intabulează dreptul de ipotecă legală privind obligaţia întreţinerii	A1, A1.1, A1.2
	1) **CHISALITA DUMITRU**	

Neautentificat în circuitul civil

Anexa Nr. 1 La Partea I

Teren

Nr cadastral	Suprafaţa (mp)*	Observaţii / Referinţe
35471	2.583	

* Suprafaţa este determinată in planul de proiecţie Stereo 70.

DETALII LINIARE IMOBIL

Date referitoare la teren

Crt	Categorie folosință	Intra vilan	Suprafaţa (mp)	Tarla	Parcelă	Nr. topo	Observaţii / Referinţe
1	curti constructii	DA	603	14	457/1, 458/1, 459, 460	-	
2	arabil	DA	1.980	14	457/1, 458/1, 459, 460	-	

Date referitoare la construcţii

Crt	Număr	Destinaţie construcţie	Supraf. (mp)	Situaţie juridică	Observaţii / Referinţe
A1.1	35471-C1	constructii de locuinte	64	Cu acte	Nr. niveluri:1; S. construita la sol:64 mp; S. construita desfasurata:64 mp; LOCUINTA
A1.2	35471-C2	constructii anexa	58	Cu acte	Nr. niveluri:1; S. construita la sol:58 mp; S. construita desfasurata:58 mp; ANEXA

Lungime Segmente

1) Valorile lungimilor segmentelor sunt obţinute din proiecţie în plan.

Punct început	X / Y	Punct sfârşit	X / Y	Lungime segment (** (m)
1	399.389,007 399.793,398	2	399.388,773 399.768,201	25.198
2	399.388,773 399.768,201	3	399.412,697 399.768,02	23.925

Document care conține date cu caracter personal, protejat de prevederile Regulamentului (UE) nr. 679/2016 și Legii 190/2018

Punct început	X / Y	Punct sfârşit	X / Y	Lungime segment (** (m)
3	399.412,697 399.768,02	4	399.416,6 399.768,49	3.931
4	399.416,6 399.768,49	5	399.416,848 399.779,096	10.609
5	399.416,848 399.779,096	6	399.416,861 399.791,118	12.022
6	399.416,861 399.791,118	7	399.417,669 399.803,701	12.609
7	399.417,669 399.803,701	8	399.417,607 399.830,63	26.929
8	399.417,607 399.830,63	9	399.417,77 399.859,719	29.089
9	399.417,77 399.859,719	10	399.388,833 399.858,995	28.946
10	399.388,833 399.858,995	11	399.389,355 399.830,748	28.252
11	399.389,355 399.830,748	1	399.389,007 399.793,398	37.352

** Lungimile segmentelor sunt determinate în planul de proiecţie Stereo 70 şi sunt rotunjite la 1 milimetru.
*** Distanţa dintre puncte este formată din segmente cumulate ce sunt mai mici decât valoarea 1 milimetru.

Neutilizabil în circuitul civil

DATE DESPRE IMOBILUL NR. 1070

Oficiul de Cadastru şi Publicitate Imobiliară GORJ
Biroul de Cadastru şi Publicitate Imobiliară Targu Jiu

A. Partea I. Descrierea imobilului

TEREN Necunoscut

Adresa: Loc. Zorlesti, Str Principală, Nr. 142, Jud. Gorj

Nr. Crt	Nr cadastral Nr. topografic	Suprafaţa* (mp)	Observaţii / Referinţe
A1	37112	1.000	Sector cadastral:115 Teren neimprejmuit;

Construcţii

Crt	Nr cadastral Nr. topografic	Adresa	Observaţii / Referinţe
A1.1	37112-C1	Loc. Zorlesti, Str Principală, Nr. 142, Jud. Gorj	Nr. niveluri:2; S. construita la sol:92 mp; S. construita desfasurata:185 mp; Locuinta cu regim de inaltime demisol si parter, suprafata construita desfasurata de 184,8 mp, la demisol suprafata de 92,4 mp, la parter suprafata de 92,4 mp. Anul construirii 1955.
A1.2	37112-C2	Loc. Zorlesti, Str Principală, Nr. 142, Jud. Gorj	Nr. niveluri:1; S. construita la sol:7 mp; S. construita desfasurata:7 mp; Anexa, patul din lemn cu regim de inaltime parter, suprafata construita desfasurata de 7,4 mp. Anul construirii 1955.

B. Partea II. Proprietari şi acte

Inscrieri privitoare la dreptul de proprietate şi alte drepturi reale		Referinţe
122275 / 10/10/2023		
Act Notarial nr. 4489, din 16/10/2003 emis de BNP NEACSA NISTORESCU (act administrativ nr 8178 din 06.10.2023, emis de PRIMĂRIA PRIGORIA;act notarial nr 189 din 30.06.2023, emis de SPN - IONASCU TITU);		
B1	Intabulare, drept de PROPRIETATEcu titlu de drept întreţinere, dobandit prin Conventie, cota actuala 1/2, cota initiala 1/2	A1, A1.1, A1.2
	1) **CONSTANTINESCU ION**	
B2	Intabulare, drept de PROPRIETATE, dobandit prin Succesiune, cota actuala 2/16, cota initiala 2/16	A1, A1.1, A1.2
	1) **CONSTANTINESCU ION**, bun propriu	
B3	Intabulare, drept de PROPRIETATE, dobandit prin Succesiune, cota actuala 3/16, cota initiala 3/16	A1, A1.1, A1.2
	1) **CÎRLOGEA MARIA-SIMONA**, bun propriu	
B4	Intabulare, drept de PROPRIETATE, dobandit prin Succesiune, cota actuala 3/16, cota initiala 3/16	A1, A1.1, A1.2
	1) **STĂNICĂ DIANA-LAVINIA**, bun propriu	

C. Partea III. SARCINI .

Inscrieri privind dezmembramintele dreptului de proprietate, drepturi reale de garanţie şi sarcini	Referinţe
NU SUNT	

Neautentificat în circuitul civil

Anexa Nr. 1 La Partea I

Teren

Nr cadastral	Suprafaţa (mp)*	Observaţii / Referinţe
37112	1.000	

* Suprafaţa este determinată in planul de proiecţie Stereo 70.

DETALII LINIARE IMOBIL

Date referitoare la teren

Crt	Categorie folosință	Intra vilan	Suprafaţa (mp)	Tarla	Parcelă	Nr. topo	Observaţii / Referinţe
1	curti constructii	DA	244	14	462/1, 463/1	-	
2	faneata	DA	441	14	462/1, 463/1	-	
3	faneata	NU	315	14	462/1, 463/1	-	

Date referitoare la construcţii

Crt	Număr	Destinaţie construcţie	Supraf. (mp)	Situaţie juridică	Observaţii / Referinţe
A1.1	37112-C1	constructii de locuinte	92	Cu acte	Nr. niveluri:2; S. construita la sol:92 mp; S. construita desfasurata:185 mp; Locuinta cu regim de inaltime demisol si parter, suprafata construita desfasurata de 184,8 mp, la demisol suprafata de 92,4 mp, la parter suprafata de 92,4 mp. Anul construirii 1955.
A1.2	37112-C2	constructii anexa	7	Cu acte	Nr. niveluri:1; S. construita la sol:7 mp; S. construita desfasurata:7 mp; Anexa, patul din lemn cu regim de inaltime parter, suprafata construita desfasurata de 7,4 mp. Anul construirii 1955.

Document care conține date cu caracter personal, protejat de prevederile Regulamentului (UE) nr. 679/2016 și Legii 190/2018

Lungime Segmente
1) Valorile lungimilor segmentelor sunt obţinute din proiecţie în plan.

Punct început	X / Y	Punct sfârşit	X / Y	Lungime segment (** (m)
1	399.466,229 399.833,043	2	399.466,615 399.836,93	3.906
2	399.466,615 399.836,93	3	399.466,768 399.841,597	4.67
3	399.466,768 399.841,597	4	399.467,38 399.860,167	18.58
4	399.467,38 399.860,167	5	399.454,335 399.860,11	13.045
5	399.454,335 399.860,11	6	399.453,342 399.846,888	13.259
6	399.453,342 399.846,888	7	399.453,051 399.842,268	4.629
7	399.453,051 399.842,268	8	399.454,193 399.837,014	5.377
8	399.454,193 399.837,014	9	399.456,304 399.827,301	9.94
9	399.456,304 399.827,301	10	399.459,58 399.793,604	33.856
10	399.459,58 399.793,604	11	399.462,158 399.720,863	72.787
11	399.462,158 399.720,863	12	399.464,855 399.720,855	2.697
12	399.464,855 399.720,855	13	399.464,813 399.726,759	5.904
13	399.464,813 399.726,759	14	399.465,326 399.766,213	39.457
14	399.465,326 399.766,213	15	399.465,577 399.793,654	27.442
15	399.465,577 399.793,654	16	399.465,88 399.803,013	9.364
16	399.465,88 399.803,013	17	399.465,942 399.807,799	4.786
17	399.465,942 399.807,799	18	399.466,142 399.823,16	15.362
18	399.466,142 399.823,16	1	399.466,229 399.833,043	9.883

**** Lungimile segmentelor sunt determinate în planul de proiecţie Stereo 70 şi sunt rotunjite la 1 milimetru.**
***** Distanţa dintre puncte este formată din segmente cumulate ce sunt mai mici decât valoarea 1 milimetru.**

Neutilizabil în circuitul civil

DATE DESPRE IMOBILUL NR. 1073

Oficiul de Cadastru şi Publicitate Imobiliară GORJ
Biroul de Cadastru şi Publicitate Imobiliară Targu Jiu

A. Partea I. Descrierea imobilului

TEREN Extravilan
Adresa: Jud. Gorj

Nr. Crt	Nr cadastral Nr. topografic	Suprafaţa* (mp)	Observaţii / Referinţe
A1		212	Sector cadastral:115 Teren neimprejmuit;

B. Partea II. Proprietari şi acte

Inscrieri privitoare la dreptul de proprietate şi alte drepturi reale		Referinţe
0 / 01/06/2026		
Act Normativ nr. 7, din 13/03/1996 emis de PARLAMENTUL ROMANIEI;		
B1	Intabulare, drept de PROPRIETATE, dobandit prin Lege, cota actuala 1/1	A1
	1) **NEIDENTIFICAT NEIDENTIFICAT**	
/		
Act Administrativ nr. 5350, din 13/07/2026 emis de PRIMARIA PRIGORIA;		
B2	Se noteaza posesia faptica in favoarea lui CHISĂLIȚĂ VIOREL	A1
	1) **CHISĂLIȚĂ VIOREL**	

C. Partea III. SARCINI .

Inscrieri privind dezmembramintele dreptului de proprietate, drepturi reale de garanţie şi sarcini	Referinţe
NU SUNT	

Neutilizabil în circuitul civil

Anexa Nr. 1 La Partea I

Teren

Nr cadastral	Suprafaţa (mp)*	Observaţii / Referinţe
	212	

* Suprafaţa este determinată in planul de proiecţie Stereo 70.

DETALII LINIARE IMOBIL

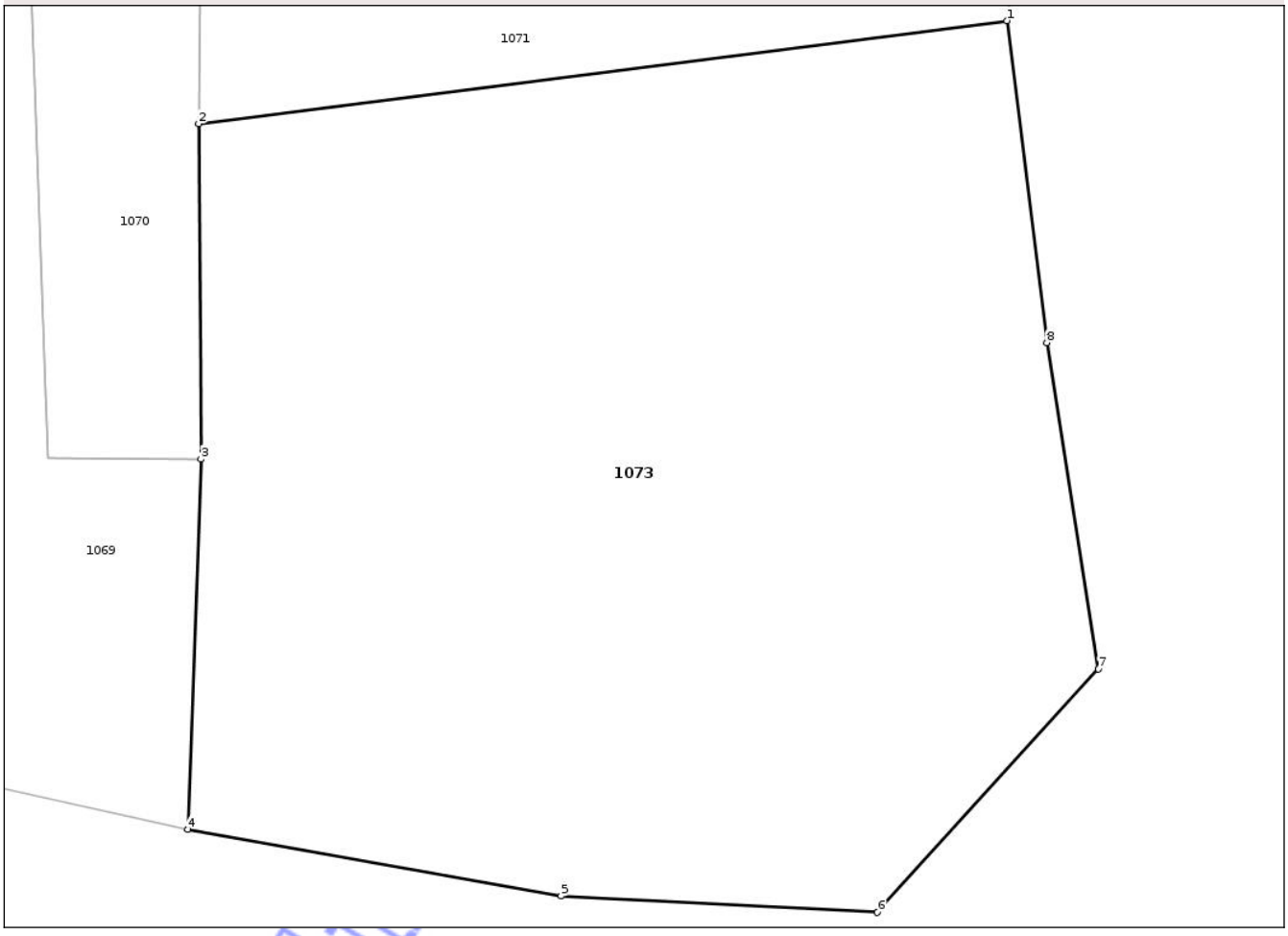

Date referitoare la teren

Crt	Categorie folosință	Intra vilan	Suprafaţa (mp)	Tarla	Parcelă	Nr. topo	Observaţii / Referinţe
1	pasune	NU	212	29	2969/2, 2970/2	-	

Lungime Segmente
1) Valorile lungimilor segmentelor sunt obţinute din proiecţie în plan.

Punct început	X / Y	Punct sfârşit	X / Y	Lungime segment (** (m)
1	399.479,066 399.728,574	2	399.464,813 399.726,759	14.368
2	399.464,813 399.726,759	3	399.464,855 399.720,855	5.904
3	399.464,855 399.720,855	4	399.464,624 399.714,338	6.521
4	399.464,624 399.714,338	5	399.471,204 399.713,164	6.684
5	399.471,204 399.713,164	6	399.476,781 399.712,874	5.585

Document care conține date cu caracter personal, protejat de prevederile Regulamentului (UE) nr. 679/2016 și Legii 190/2018

Punct început	X / Y	Punct sfârşit	X / Y	Lungime segment (** (m)
6	399.476,781 399.712,874	7	399.480,678 399.717,158	5.791
7	399.480,678 399.717,158	8	399.479,769 399.722,906	5.819
8	399.479,769 399.722,906	1	399.479,066 399.728,574	5.711

** Lungimile segmentelor sunt determinate în planul de proiecţie Stereo 70 şi sunt rotunjite la 1 milimetru.
*** Distanţa dintre puncte este formată din segmente cumulate ce sunt mai mici decât valoarea 1 milimetru.

Neutilizabil în circuitul civil

DATE DESPRE IMOBILUL NR. 1075

Oficiul de Cadastru şi Publicitate Imobiliară GORJ
Biroul de Cadastru şi Publicitate Imobiliară Targu Jiu

A. Partea I. Descrierea imobilului

TEREN Necunoscut

Adresa: Loc. Zorlesti, Str Principală, Nr. 148, Jud. Gorj

Nr. Crt	Nr cadastral Nr. topografic	Suprafaţa* (mp)	Observaţii / Referinţe
A1	36284	2.500	Sector cadastral:115 Teren imprejmuit;

Construcţii

Crt	Nr cadastral Nr. topografic	Adresa	Observaţii / Referinţe
A1.1	36284-C1	Loc. Zorlesti, Str Principală, Nr. 148, Jud. Gorj	Nr. niveluri:2; S. construita la sol:84 mp; S. construita desfasurata:108 mp; 2 nivele. Supr.constr.desfasurata= 108 mp. Constructie locuinta D+P din caramida, acoperita cu tigla, cu beci de 24 mp la demisol si 3 camere la parter, edificata in anul 1976.
A1.2	36284-C2	Loc. Zorlesti, Str Principală, Nr. 148, Jud. Gorj	Nr. niveluri:1; S. construita la sol:19 mp; S. construita desfasurata:19 mp; ANEXA
A1.3	36284-C3	Loc. Zorlesti, Str Principală, Nr. 148, Jud. Gorj	Nr. niveluri:1; S. construita la sol:36 mp; S. construita desfasurata:36 mp; ANEXA
A1.4	36284-C4	Loc. Zorlesti, Str Principală, Nr. 148, Jud. Gorj	Nr. niveluri:1; S. construita la sol:31 mp; S. construita desfasurata:31 mp; ANEXA

B. Partea II. Proprietari şi acte

Inscrieri privitoare la dreptul de proprietate şi alte drepturi reale		Referinţe
91318 / 14/07/2023		
Act Notarial nr. 1354, din 13/07/2023 emis de NP Nistorescu Constantin;		
B6	Intabulare, drept de PROPRIETATEcu titlul de drept întreţinere, dobandit prin Conventie, cota actuala 1/1, cota initiala 1/1	A1, A1.1, A1.2, A1.3, A1.4
	1) **ROŞCA PAUL-MIHAIL** 2) **ROŞCA AURELIA-ADINA**, bun comun	

C. Partea III. SARCINI

Inscrieri privind dezmembramintele dreptului de proprietate, drepturi reale de garanţie şi sarcini		Referinţe
91318 / 14/07/2023		
Act Notarial nr. 1354, din 13/07/2023 emis de NP Nistorescu Constantin;		
C1	se intabulează drept de ipotecă legală cu privire la obligaţia întreţinerii, în condiţiile art.2386, punctul 4 Cod civil	A1, A1.1, A1.2, A1.3, A1.4
	1) **ROŞCA VICTORIA** 2) **ROŞCA PAUL**	

Nevalidat în circuitul civil

Anexa Nr. 1 La Partea I

Teren

Nr cadastral	Suprafaţa (mp)*	Observaţii / Referinţe
36284	2.500	

* Suprafaţa este determinată in planul de proiecţie Stereo 70.

DETALII LINIARE IMOBIL

Date referitoare la teren

Crt	Categorie folosință	Intra vilan	Suprafaţa (mp)	Tarla	Parcelă	Nr. topo	Observaţii / Referinţe
1	curti constructii	DA	930	15, 29	475,..., 479, 2973/2	-	
2	arabil	DA	462	15, 29	475,..., 479, 2973/2	-	
3	pasune	DA	1.105	15, 29	475,..., 479, 2973/2	-	
4	pasune	NU	3	15, 29	475,..., 479, 2973/2	-	

Date referitoare la construcţii

Crt	Număr	Destinaţie construcţie	Supraf. (mp)	Situaţie juridică	Observaţii / Referinţe
A1.1	36284-C1	constructii de locuinte	84	Cu acte	Nr. niveluri:2; S. construita la sol:84 mp; S. construita desfasurata:108 mp; 2 nivele. Supr. constr.desfasurata= 108 mp. Constructie locuinta D+P din caramida, acoperita cu tigla, cu beci de 24 mp la demisol si 3 camere la parter, edificata in anul 1976.
A1.2	36284-C2	constructii anexa	19	Cu acte	Nr. niveluri:1; S. construita la sol:19 mp; S. construita desfasurata:19 mp; ANEXA
A1.3	36284-C3	constructii anexa	36	Cu acte	Nr. niveluri:1; S. construita la sol:36 mp; S. construita desfasurata:36 mp; ANEXA
A1.4	36284-C4	constructii anexa	31	Cu acte	Nr. niveluri:1; S. construita la sol:31 mp; S. construita desfasurata:31 mp; ANEXA

Document care conține date cu caracter personal, protejat de prevederile Regulamentului (UE) nr. 679/2016 și Legii 190/2018

Lungime Segmente
1) Valorile lungimilor segmentelor sunt obţinute din proiecţie în plan.

Punct început	X / Y	Punct sfârşit	X / Y	Lungime segment (** (m)
1	399.625,836 399.782,974	2	399.624,002 399.816,542	33.618
2	399.624,002 399.816,542	3	399.623,657 399.822,845	6.312
3	399.623,657 399.822,845	4	399.623,694 399.832,691	9.846
4	399.623,694 399.832,691	5	399.589,355 399.843,396	35.969
5	399.589,355 399.843,396	6	399.589,459 399.831,159	12.237
6	399.589,459 399.831,159	7	399.589,476 399.824,336	6.823
7	399.589,476 399.824,336	8	399.589,702 399.815,634	8.705
8	399.589,702 399.815,634	9	399.589,647 399.809,715	5.919
9	399.589,647 399.809,715	10	399.589,604 399.804,08	5.635
10	399.589,604 399.804,08	11	399.589,668 399.797,951	6.129
11	399.589,668 399.797,951	12	399.589,823 399.791,654	6.299
12	399.589,823 399.791,654	13	399.589,893 399.785,76	5.894
13	399.589,893 399.785,76	14	399.590,199 399.780,693	5.076
14	399.590,199 399.780,693	15	399.613,937 399.764,521	28.723
15	399.613,937 399.764,521	16	399.627,759 399.747,792	21.7
16	399.627,759 399.747,792	1	399.625,836 399.782,974	35.235

** Lungimile segmentelor sunt determinate în planul de proiecţie Stereo 70 şi sunt rotunjite la 1 milimetru.
*** Distanţa dintre puncte este formată din segmente cumulate ce sunt mai mici decât valoarea 1 milimetru.

Neutilizabil în circuitul civil

DATE DESPRE IMOBILUL NR. 1077

Oficiul de Cadastru şi Publicitate Imobiliară GORJ
Biroul de Cadastru şi Publicitate Imobiliară Targu Jiu

A. Partea I. Descrierea imobilului

TEREN Necunoscut

Adresa: Loc. Zorlesti, Str Principală, Nr. 152,154, Jud. Gorj

Nr. Crt	Nr cadastral Nr. topografic	Suprafaţa* (mp)	Observaţii / Referinţe
A1		8.526	Sector cadastral:115 Teren neimprejmuit;

Construcţii

Crt	Nr cadastral Nr. topografic	Adresa	Observaţii / Referinţe
A1.1		Loc. Zorlesti, Str Principală, Nr. 152,154, Jud. Gorj	Nr. niveluri:1; S. construita la sol:35 mp; S. construita desfasurata:35 mp; LOCUINTA
A1.2		Loc. Zorlesti, Str Principală, Nr. 152,154, Jud. Gorj	Nr. niveluri:1; S. construita la sol:51 mp; S. construita desfasurata:51 mp; LOCUINTA

B. Partea II. Proprietari şi acte

Inscrieri privitoare la dreptul de proprietate şi alte drepturi reale		Referinţe
0 / 01/06/2026		
Act Normativ nr. 7, din 13/03/1996 emis de PARLAMENTUL ROMANIEI;		
B1	Intabulare, drept de PROPRIETATE, dobandit prin Lege, cota actuala 1/1	A1
	1) **NEIDENTIFICAT NEIDENTIFICAT**	
/		
Act Administrativ nr. 5350, din 13/07/2026 emis de PRIMARIA PRIGORIA;		
B2	Se noteaza posesia faptica in favoarea lui GOJNETE MARIA	A1
	1) **GOJNETE MARIA**	
Act Normativ nr. 7, din 13/03/1996 emis de PARLAMENTUL ROMANIEI;		
B3	Intabulare, drept de PROPRIETATE, dobandit prin Lege, cota actuala 1/1	A1.1, A1.2
	1) **GOJNETE MARIA**	

C. Partea III. SARCINI .

Inscrieri privind dezmembramintele dreptului de proprietate, drepturi reale de garanţie şi sarcini	Referinţe
NU SUNT	

Neautentizat în circuitul civil

Anexa Nr. 1 La Partea I

Teren

Nr cadastral	Suprafaţa (mp)*	Observaţii / Referinţe
	8.526	

* Suprafaţa este determinată in planul de proiecţie Stereo 70.

DETALII LINIARE IMOBIL

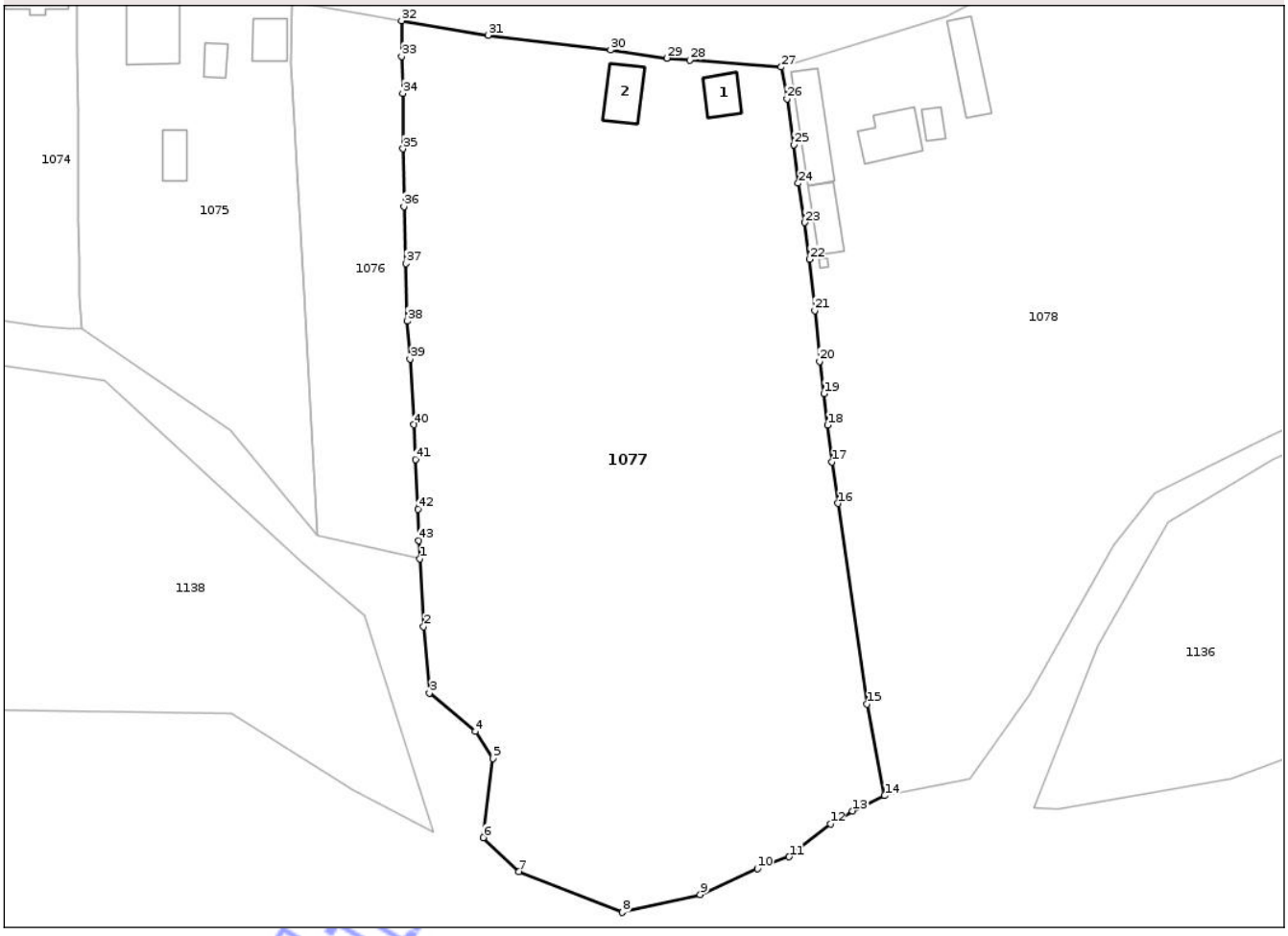

Date referitoare la teren

Crt	Categorie folosință	Intra vilan	Suprafaţa (mp)	Tarla	Parcelă	Nr. topo	Observaţii / Referinţe
1	curti constructii	DA	678	15, 29	483, 2982,..., 2985	-	
2	arabil	DA	704	15, 29	483, 2982,..., 2985	-	
3	livada	DA	606	15, 29	483, 2982,..., 2985	-	
4	arabil	DA	3.046	15, 29	483, 2982,..., 2985	-	
5	arabil	NU	3.492	15, 29	483, 2982,..., 2985	-	

Date referitoare la construcţii

Crt	Număr	Destinaţie construcţie	Supraf. (mp)	Situaţie juridică	Observaţii / Referinţe
A1.1		constructii de locuinte	35	Cu acte	Nr. niveluri:1; S. construita la sol:35 mp; S. construita desfasurata:35 mp; LOCUINTA
A1.2		constructii de locuinte	51	Cu acte	Nr. niveluri:1; S. construita la sol:51 mp; S. construita desfasurata:51 mp; LOCUINTA

Document care conține date cu caracter personal, protejat de prevederile Regulamentului (UE) nr. 679/2016 și Legii 190/2018

Lungime Segmente

1) Valorile lungimilor segmentelor sunt obţinute din proiecţie în plan.

Punct început	X / Y	Punct sfârşit	X / Y	Lungime segment
1	399.644,143 399.744,049	2	399.644,734 399.733,238	10.827
4	399.652,985 399.716,548	5	399.655,824 399.712,238	5.161
7	399.659,928 399.694,237	8	399.676,405 399.687,756	17.706
10	399.697,974 399.694,72	11	399.703,008 399.696,602	5.374
13	399.713,135 399.703,911	14	399.718,224 399.706,35	5.643
16	399.710,788 399.752,889	17	399.709,83 399.759,464	6.644
19	399.708,539 399.770,358	20	399.707,866 399.775,49	5.176
22	399.706,247 399.791,746	23	399.705,48 399.797,598	5.902
25	399.703,765 399.809,999	26	399.702,684 399.817,275	7.356
28	399.687,153 399.823,488	29	399.683,517 399.823,772	3.647
31	399.655,008 399.827,413	32	399.641,228 399.829,725	13.973
34	399.641,409 399.818,16	35	399.641,451 399.809,33	8.83
37	399.641,909 399.791,054	38	399.642,158 399.781,891	9.166
40	399.643,219 399.765,402	41	399.643,413 399.759,845	5.56
43	399.643,982 399.746,982	1	399.644,143 399.744,049	2.937

Punct început	X / Y	Punct sfârşit	X / Y	Lungime segment
2	399.644,734 399.733,238	3	399.645,666 399.722,697	10.582
5	399.655,824 399.712,238	6	399.654,268 399.699,671	12.663
8	399.676,405 399.687,756	9	399.688,84 399.690,595	12.755
11	399.703,008 399.696,602	12	399.709,596 399.701,828	8.409
14	399.718,224 399.706,35	15	399.715,433 399.720,902	14.817
17	399.709,83 399.759,464	18	399.709,148 399.765,323	5.899
20	399.707,866 399.775,49	21	399.707,103 399.783,571	8.117
23	399.705,48 399.797,598	24	399.704,465 399.803,844	6.328
26	399.702,684 399.817,275	27	399.701,768 399.822,348	5.155
29	399.683,517 399.823,772	30	399.674,535 399.825,041	9.071
32	399.641,228 399.829,725	33	399.641,235 399.824,067	5.658
35	399.641,451 399.809,33	36	399.641,584 399.800,125	9.206
38	399.642,158 399.781,891	39	399.642,573 399.775,87	6.035
41	399.643,413 399.759,845	42	399.643,824 399.751,932	7.924

Punct început	X / Y	Punct sfârşit	X / Y	Lungime segment
3	399.645,666 399.722,697	4	399.652,985 399.716,548	9.559
6	399.654,268 399.699,671	7	399.659,928 399.694,237	7.846
9	399.688,84 399.690,595	10	399.697,974 399.694,72	10.022
12	399.709,596 399.701,828	13	399.713,135 399.703,911	4.107
15	399.715,433 399.720,902	16	399.710,788 399.752,889	32.323
18	399.709,148 399.765,323	19	399.708,539 399.770,358	5.072
21	399.707,103 399.783,571	22	399.706,247 399.791,746	8.22
24	399.704,465 399.803,844	25	399.703,765 399.809,999	6.195
27	399.701,768 399.822,348	28	399.687,153 399.823,488	14.659
30	399.674,535 399.825,041	31	399.655,008 399.827,413	19.671
33	399.641,235 399.824,067	34	399.641,409 399.818,16	5.91
36	399.641,584 399.800,125	37	399.641,909 399.791,054	9.077
39	399.642,573 399.775,87	40	399.643,219 399.765,402	10.488
42	399.643,824 399.751,932	43	399.643,982 399.746,982	4.953

** Lungimile segmentelor sunt determinate în planul de proiecţie Stereo 70 şi sunt rotunjite la 1 milimetru.

*** Distanţa dintre puncte este formată din segmente cumulate ce sunt mai mici decât valoarea 1 milimetru.

Neutilizabil în circuitul civil

DATE DESPRE IMOBILUL NR. 1079

Oficiul de Cadastru şi Publicitate Imobiliară GORJ
Biroul de Cadastru şi Publicitate Imobiliară Targu Jiu

A. Partea I. Descrierea imobilului

TEREN Necunoscut

Adresa: Loc. Zorlesti, Str Principală, Nr. 158, Jud. Gorj

Nr. Crt	Nr cadastral Nr. topografic	Suprafaţa* (mp)	Observaţii / Referinţe
A1		946	Sector cadastral:115 Teren neimprejmuit;

Construcţii

Crt	Nr cadastral Nr. topografic	Adresa	Observaţii / Referinţe
A1.1		Loc. Zorlesti, Str Principală, Nr. 158, Jud. Gorj	Nr. niveluri:1; S. construita la sol:111 mp; S. construita desfasurata:111 mp; LOCUINTA

B. Partea II. Proprietari şi acte

Inscrieri privitoare la dreptul de proprietate şi alte drepturi reale		Referinţe
0 / 01/06/2026		
Act Normativ nr. 7, din 13/03/1996 emis de PARLAMENTUL ROMANIEI;		
B1	Intabulare, drept de PROPRIETATE, dobandit prin Lege, cota actuala 1/1	A1
	1) **NEIDENTIFICAT NEIDENTIFICAT**	
/		
Act Administrativ nr. 5350, din 13/07/2026 emis de PRIMARIA PRIGORIA;		
B2	Se noteaza posesia faptica in favoarea lui COANDĂ MARIN, COANDĂ EMILIA	A1
	1) **COANDĂ MARIN** 2) **COANDĂ EMILIA**	
Act Normativ nr. 7, din 13/03/1996 emis de PARLAMENTUL ROMANIEI;		
B3	Intabulare, drept de PROPRIETATE, dobandit prin Lege, cota actuala 1/1	A1.1
	1) **COANDĂ MARIN** 2) **COANDĂ EMILIA**	

C. Partea III. SARCINI .

Inscrieri privind dezmembramintele dreptului de proprietate, drepturi reale de garanţie şi sarcini	Referinţe
NU SUNT	

Neautorizat în circuitul civil

Anexa Nr. 1 La Partea I

Teren

Nr cadastral	Suprafaţa (mp)*	Observaţii / Referinţe
	946	

* Suprafaţa este determinată in planul de proiecţie Stereo 70.

DETALII LINIARE IMOBIL

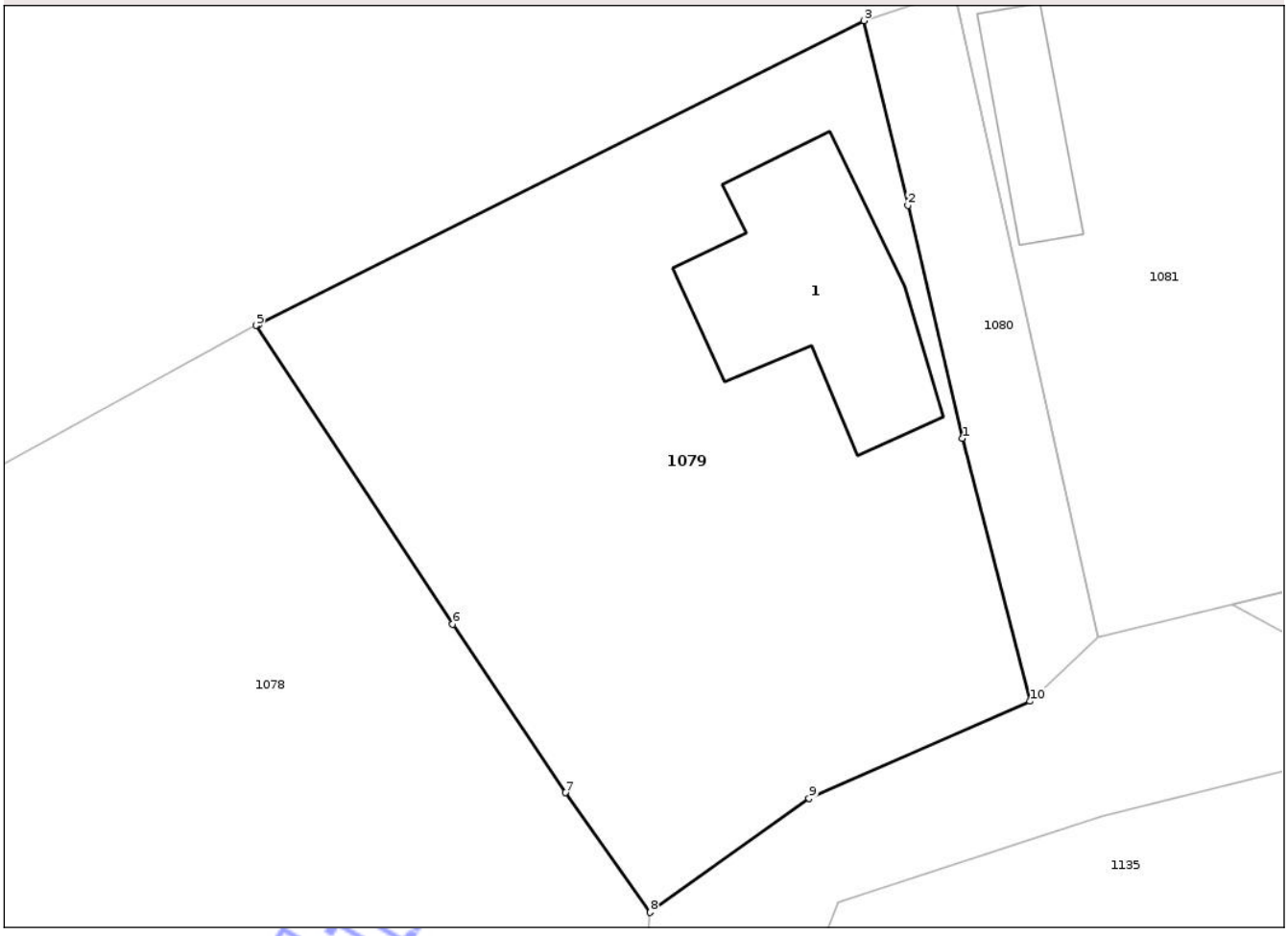

Date referitoare la teren

Crt	Categorie folosință	Intra vilan	Suprafaţa (mp)	Tarla	Parcelă	Nr. topo	Observaţii / Referinţe
1	curti constructii	DA	358	29	2987/1, 2988/3	-	
2	vie	DA	105	29	2987/1, 2988/3	-	
3	faneata	DA	394	29	2987/1, 2988/3	-	
4	pasune	DA	88	29	2987/1, 2988/3	-	
5	pasune	NU	1	29	2987/1, 2988/3	-	

Date referitoare la construcţii

Crt	Număr	Destinaţie construcţie	Supraf. (mp)	Situaţie juridică	Observaţii / Referinţe
A1.1		constructii de locuinte	111	Cu acte	Nr. niveluri:1; S. construita la sol:111 mp; S. construita desfasurata:111 mp; LOCUINTA

Document care conține date cu caracter personal, protejat de prevederile Regulamentului (UE) nr. 679/2016 și Legii 190/2018

Lungime Segmente
1) Valorile lungimilor segmentelor sunt obţinute din proiecţie în plan.

Punct început	X / Y	Punct sfârşit	X / Y	Lungime segment (** (m)
1	399.824,596 399.858,135	2	399.821,877 399.869,736	11.915
2	399.821,877 399.869,736	3	399.819,692 399.878,938	9.458
3	399.819,692 399.878,938	4	399.789,505 399.863,832	33.756
4	399.789,505 399.863,832	5	399.789,374 399.863,76	0.149
5	399.789,374 399.863,76	6	399.799,164 399.848,882	17.81
6	399.799,164 399.848,882	7	399.804,789 399.840,485	10.107
7	399.804,789 399.840,485	8	399.809,014 399.834,525	7.306
8	399.809,014 399.834,525	9	399.816,945 399.840,211	9.759
9	399.816,945 399.840,211	10	399.827,96 399.845,036	12.025
10	399.827,96 399.845,036	1	399.824,596 399.858,135	13.524

** Lungimile segmentelor sunt determinate în planul de proiecţie Stereo 70 şi sunt rotunjite la 1 milimetru.
*** Distanţa dintre puncte este formată din segmente cumulate ce sunt mai mici decât valoarea 1 milimetru.

Neutilizabil în circuitul civil

DATE DESPRE IMOBILUL NR. 1081

Oficiul de Cadastru şi Publicitate Imobiliară GORJ
Biroul de Cadastru şi Publicitate Imobiliară Targu Jiu

A. Partea I. Descrierea imobilului

TEREN Intravilan

Adresa: Loc. Zorlesti, Str Principală, Nr. 160, Jud. Gorj

Nr. Crt	Nr cadastral Nr. topografic	Suprafaţa* (mp)	Observaţii / Referinţe
A1	36283	2.000	Sector cadastral:115 Teren neimprejmuit;

Construcţii

Crt	Nr cadastral Nr. topografic	Adresa	Observaţii / Referinţe
A1.1	36283-C1	Loc. Zorlesti, Str Principală, Nr. 160, Jud. Gorj	Nr. niveluri:1; S. construita la sol:86 mp; S. construita desfasurata:86 mp; Suprafata desfasurata=86mp. Locuinta P, edificata in anul 1992
A1.2	36283-C2	Loc. Zorlesti, Str Principală, Nr. 160, Jud. Gorj	Nr. niveluri:1; S. construita la sol:37 mp; S. construita desfasurata:37 mp; Suprafata desfasurata=37mp. Anexa (Sopron)P, edificata in anul 1992

B. Partea II. Proprietari şi acte

Inscrieri privitoare la dreptul de proprietate şi alte drepturi reale		Referinţe
29458 / 24/05/2018		
Act Notarial nr. 140, din 23/12/2010 emis de BNP Cezarina Ciobanu (act notarial nr Declaratie 1336 din 31.08.2018, emis de NO VOLINTIRU DANIELA CLAUDIA;act administrativ nr 4164 din 21.05.2018, emis de Primaria Prigoria;act notarial nr 124 din 25.08.2017, emis de BNP Ilie Victor Floarea;act notarial nr 127 din 25.09.2017, emis de BNP Gaspar Monica Ortansa;act administrativ nr 4175 din 21.05.2018, emis de Primaria Prigoria;hotarare judecatoreasca nr 9 din 09.01.2012, emis de Judecatoria Tg Carbunesti);		
B8	Intabulare, drept de PROPRIETATEcu titlu de drept tranzactie, dobandit prin Hotarare Judecatoreasca, cota actuala 1/4, cota initiala 1/4	A1
	1) **PAICIU ADRIAN**, bun propriu	
B9	Intabulare, drept de PROPRIETATEcu titlu de drept tranzactie, dobandit prin Hotarare Judecatoreasca, cota actuala 5/8, cota initiala 5/8	A1.1, A1.2
	1) **PAICIU ADRIAN**, bun propriu	
22029 / 04/04/2019		
Act Notarial nr. 2055, din 26/03/2019 emis de NP PARAU CLAUDIA RADITA;		
B16	Intabulare, drept de PROPRIETATEcu titlu de drept cumpărare, dobandit prin Conventie, cota actuala 3/4, cota initiala 3/4	A1
	1) **PAICIU ADRIAN**, bun propriu	
B17	Intabulare, drept de PROPRIETATEcu titlu de drept cumpărare, dobandit prin Conventie, cota actuala 3/8, cota initiala 3/8	A1.1, A1.2
	1) **PAICIU ADRIAN**, bun propriu	

C. Partea III. SARCINI .

Inscrieri privind dezmembramintele dreptului de proprietate, drepturi reale de garanţie şi sarcini	Referinţe
NU SUNT	

Neautentificat în circuitul civil

Anexa Nr. 1 La Partea I

Teren

Nr cadastral	Suprafaţa (mp)*	Observaţii / Referinţe
36283	2.000	

* Suprafaţa este determinată in planul de proiecţie Stereo 70.

DETALII LINIARE IMOBIL

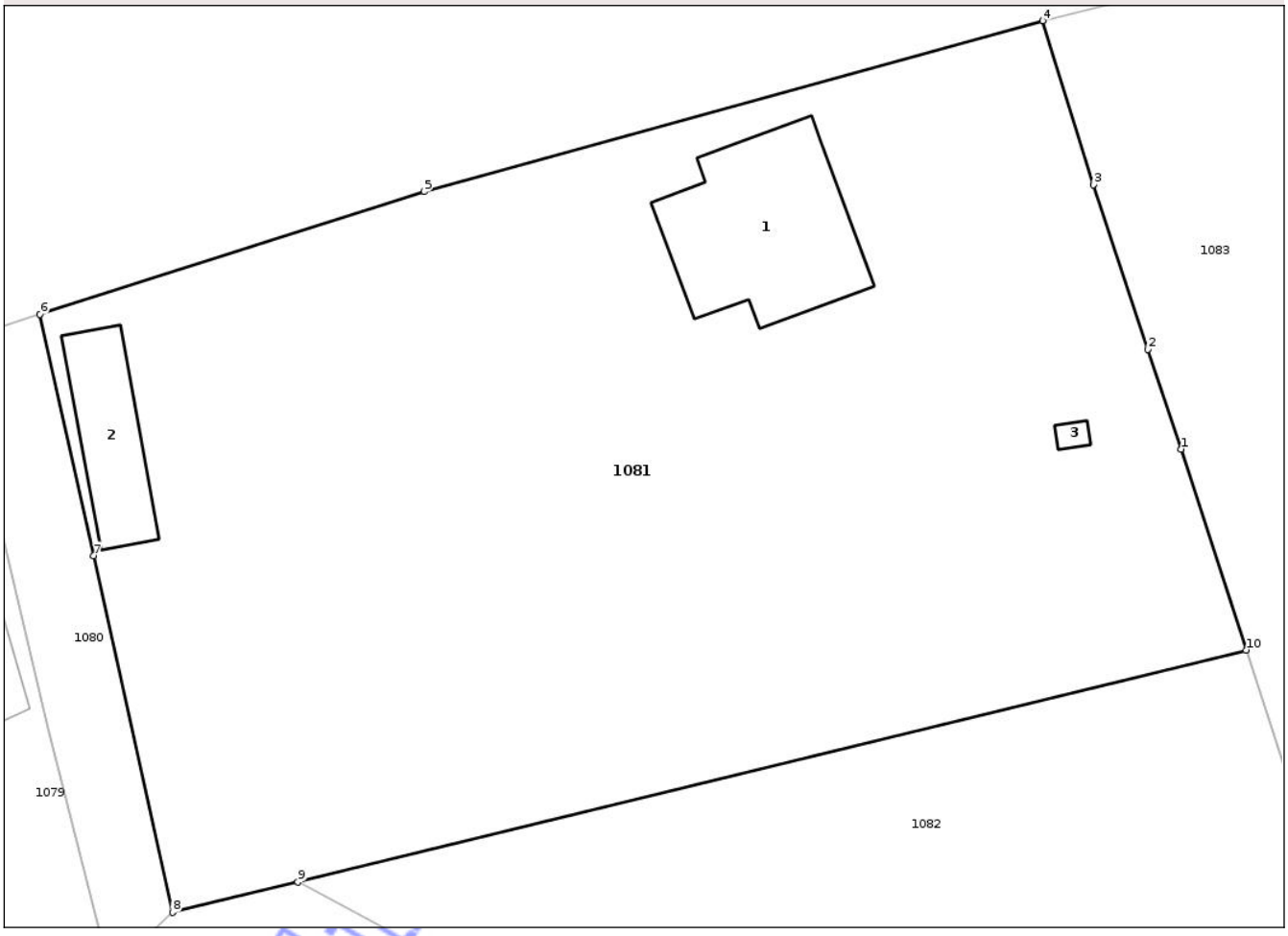

Date referitoare la teren

Crt	Categorie folosință	Intra vilan	Suprafaţa (mp)	Tarla	Parcelă	Nr. topo	Observaţii / Referinţe
1	curti constructii	DA	190	29	2990	-	
2	curti constructii	DA	70	29	2988/1	-	
3	faneata	DA	747	29	2989, 2990	-	
4	vie	DA	61	29	2990	-	
5	arabil	DA	932	29	2988/1, 2990, 2991	-	

Date referitoare la construcţii

Crt	Număr	Destinaţie construcţie	Supraf. (mp)	Situaţie juridică	Observaţii / Referinţe
A1.1	36283-C1	constructii de locuinte	86	Cu acte	Nr. niveluri:1; S. construita la sol:86 mp; S. construita desfasurata:86 mp; Suprafata desfasurata=86mp. Locuinta P, edificata in anul 1992
A1.2	36283-C2	constructii anexa	37	Cu acte	Nr. niveluri:1; S. construita la sol:37 mp; S. construita desfasurata:37 mp; Suprafata desfasurata=37mp. Anexa(Sopron)P, edificata in anul 1992
A1.3	36283-C3	constructii anexa	Din acte: 0 Masurata: 2	Fara acte	Nr. niveluri:1; S. construita la sol:2 mp; Suprafata desfasurata=2mp. Anexa(WC) P, edificata in anul 1992

Document care conține date cu caracter personal, protejat de prevederile Regulamentului (UE) nr. 679/2016 și Legii 190/2018

Lungime Segmente
1) Valorile lungimilor segmentelor sunt obţinute din proiecţie în plan.

Punct început	X / Y	Punct sfârşit	X / Y	Lungime segment (** (m)
1	399.885,722 399.873,163	2	399.883,945 399.878,543	5.666
2	399.883,945 399.878,543	3	399.881,0 399.887,412	9.345
3	399.881,0 399.887,412	4	399.878,274 399.896,244	9.243
4	399.878,274 399.896,244	5	399.844,901 399.887,032	34.621
5	399.844,901 399.887,032	6	399.824,18 399.880,428	21.748
6	399.824,18 399.880,428	7	399.827,064 399.867,432	13.312
7	399.827,064 399.867,432	8	399.831,33 399.848,209	19.691
8	399.831,33 399.848,209	9	399.838,076 399.849,856	6.944
9	399.838,076 399.849,856	10	399.889,233 399.862,342	52.659
10	399.889,233 399.862,342	1	399.885,722 399.873,163	11.376

** Lungimile segmentelor sunt determinate în planul de proiecţie Stereo 70 şi sunt rotunjite la 1 milimetru.
*** Distanţa dintre puncte este formată din segmente cumulate ce sunt mai mici decât valoarea 1 milimetru.

Neutilizabil în circuitul civil

DATE DESPRE IMOBILUL NR. 1121

Oficiul de Cadastru şi Publicitate Imobiliară GORJ
Biroul de Cadastru şi Publicitate Imobiliară Targu Jiu

A. Partea I. Descrierea imobilului

Nr. CF vechi:165
Nr. cadastral vechi:380

TEREN Necunoscut

Adresa: Loc. Zorlesti, Jud. Gorj

Nr. Crt	Nr cadastral Nr. topografic	Suprafaţa* (mp)	Observaţii / Referinţe
A1	36140	Din acte: 1.847 Masurata: 1.555	Sector cadastral:115 Teren imprejmuit;

B. Partea II. Proprietari şi acte

Inscrieri privitoare la dreptul de proprietate şi alte drepturi reale		Referinţe
99320 / 08/08/2023		
Act Notarial nr. 260, din 31/07/2023 emis de NP Cornescu Iuliana;		
B3	Intabulare, drept de PROPRIETATE, dobandit prin Succesiune, cota actuala 3/16, cota initiala 3/16	A1
	1) **APOSTOIU SILVIA**, bun propriu	
B6	Intabulare, drept de PROPRIETATE, dobandit prin Succesiune, cota actuala 5/16, cota initiala 5/16	A1
	1) **APOSTOIU SILVIA**, bun propriu	
B7	Intabulare, drept de PROPRIETATE, dobandit prin Succesiune, cota actuala 5/16, cota initiala 5/16	A1
	1) **URZICĂ ADRIAN-OVIDIU**, bun propriu	
83028 / 22/08/2024		
Act Notarial nr. 10, din 21/08/2024 emis de BUGA BIANCA;		
B8	Intabulare, drept de PROPRIETATE, dobandit prin Succesiune, cota actuala 3/16, cota initiala 3/16	A1
	1) **URZICĂ ADRIAN-OVIDIU**, bun propriu	

C. Partea III. SARCINI .

Inscrieri privind dezmembramintele dreptului de proprietate, drepturi reale de garanţie şi sarcini	Referinţe
NU SUNT	

Neutilizabil în circuitul civil

Anexa Nr. 1 La Partea I

Teren

Nr cadastral	Suprafaţa (mp)*	Observaţii / Referinţe
36140	Din acte: 1.847 Masurata: 1.555	

* Suprafaţa este determinată in planul de proiecţie Stereo 70.

DETALII LINIARE IMOBIL

Date referitoare la teren

Crt	Categorie folosinţă	Intra vilan	Suprafaţa (mp)	Tarla	Parcelă	Nr. topo	Observaţii / Referinţe
1	arabil	DA	10	14	457/3	-	
2	arabil	NU	1.545	14	457/3	-	

Lungime Segmente
1) Valorile lungimilor segmentelor sunt obţinute din proiecţie în plan.

Punct început	X / Y	Punct sfârşit	X / Y	Lungime segment (** (m)
1	399.419,307 399.733,034	2	399.416,995 399.743,834	11.045
2	399.416,995 399.743,834	3	399.414,814 399.754,714	11.096
3	399.414,814 399.754,714	4	399.412,697 399.768,02	13.473
4	399.412,697 399.768,02	5	399.388,773 399.768,201	23.925

Document care conține date cu caracter personal, protejat de prevederile Regulamentului (UE) nr. 679/2016 și Legii 190/2018

Punct început	X / Y	Punct sfârşit	X / Y	Lungime segment (** (m)
5	399.388,773 399.768,201	6	399.398,496 399.703,351	65.575
6	399.398,496 399.703,351	7	399.424,622 399.708,707	26.669
7	399.424,622 399.708,707	8	399.423,339 399.712,841	4.329
8	399.423,339 399.712,841	9	399.421,014 399.723,665	11.071
9	399.421,014 399.723,665	1	399.419,307 399.733,034	9.523

** Lungimile segmentelor sunt determinate în planul de proiecţie Stereo 70 şi sunt rotunjite la 1 milimetru.
*** Distanţa dintre puncte este formată din segmente cumulate ce sunt mai mici decât valoarea 1 milimetru.

Neutilizabil în circuitul civil

DATE DESPRE IMOBILUL NR. 1058

Oficiul de Cadastru şi Publicitate Imobiliară GORJ
Biroul de Cadastru şi Publicitate Imobiliară Targu Jiu

A. Partea I. Descrierea imobilului

TEREN Necunoscut

Adresa: Loc. Zorlesti, Str Principală, Nr. 118, Jud. Gorj

Nr. Crt	Nr cadastral Nr. topografic	Suprafaţa* (mp)	Observaţii / Referinţe
A1	35610	2.988	Sector cadastral:115 Teren imprejmuit;

Construcţii

Crt	Nr cadastral Nr. topografic	Adresa	Observaţii / Referinţe
A1.1	35610-C1	Loc. Zorlesti, Str Principală, Nr. 118, Jud. Gorj	Nr. niveluri:1; S. construita la sol:97 mp; S. construita desfasurata:97 mp; Constructie locuinta parter din caramida, acoperita cu tigla, cu 3 camere.
A1.2	35610-C2	Loc. Zorlesti, Str Principală, Nr. 118, Jud. Gorj	Nr. niveluri:1; S. construita la sol:71 mp; S. construita desfasurata:71 mp; Constructie anexa parter din caramida si lemn, acoperita cu tigla si placi azbociment.
A1.3	35610-C3	Loc. Zorlesti, Str Principală, Nr. 118, Jud. Gorj	Nr. niveluri:1; S. construita la sol:75 mp; S. construita desfasurata:75 mp; Constructie anexa parter din caramida si lemn, acoperita cu tigla.
A1.4	35610-C4	Loc. Zorlesti, Str Principală, Nr. 118, Jud. Gorj	Nr. niveluri:1; S. construita la sol:39 mp; S. construita desfasurata:39 mp; Constructie anexa parter din caramida si lemn, acoperita cu tigla si placi azbociment, cu beci.
A1.5	35610-C5	Loc. Zorlesti, Str Principală, Nr. 118, Jud. Gorj	Nr. niveluri:2; S. construita la sol:68 mp; S. construita desfasurata:136 mp; Constructie anexa
A1.6		Loc. Zorlesti, Str Principală, Nr. 118, Jud. Gorj	Nr. niveluri:1; S. construita la sol:3 mp; S. construita desfasurata:3 mp; ANEXA

B. Partea II. Proprietari şi acte

Inscrieri privitoare la dreptul de proprietate şi alte drepturi reale		Referinţe
91029 / 28/11/2017		
Act Notarial nr. 2317, din 28/11/2017 emis de Manta Claudiu;		
B1	Intabulare, drept de PROPRIETATEcu titlul de drept întreţinere, dobandit prin Conventie, cota actuala 1/1, cota initiala 1/1	A1
	1) **RATCU IULIA**, bun propriu	
B2	Intabulare, drept de PROPRIETATEcu titlul de drept întreţinere, dobandit prin Conventie, cota actuala 1/1, cota initiala 1/1	A1.1, A1.3, A1.6
	1) **RATCU IULIA**, bun propriu	
/		
Act Normativ nr. 7, din 13/03/1996 emis de PARLAMENTUL ROMANIEI;		
B5	Intabulare, drept de PROPRIETATE, dobandit prin Lege, cota actuala 1/1	A1.2, A1.4, A1.5
	1) **RATCU IULIA**	
14326 / 11/02/2025		
Act Notarial nr. 183, din 10/02/2025 emis de CREŢU CONSTANTIN-CLAUDIU;		
B7	Se notează contractul de comodat pe o perioadă de 11 ani, incepând cu data de 10.02.2025 in favoarea lui DOLOC ALIN MARIAN pentru patrimoniul de afectaţiune al firmei DOLOC ALIN MARIAN ÎNTREPRINDERE INDIVIDUALĂ,	A1, A1.4

C. Partea III. SARCINI

Inscrieri privind dezmembramintele dreptului de proprietate, drepturi reale de garanţie şi sarcini		Referinţe
91029 / 28/11/2017		
Act Notarial nr. 2317, din 28/11/2017 emis de Manta Claudiu;		
C1	Se intabulează drept de ipotecă legală în prezenta CF in condiţiile art. 2386, pct. 4 Cod civil	A1, A1.1, A1.2, A1.3, A1.4, A1.5
	1) **MANOLACHE LUCREŢIA**	

Neautentizat la circuitul civil

Anexa Nr. 1 La Partea I

Teren

Nr cadastral	Suprafaţa (mp)*	Observaţii / Referinţe
35610	2.988	

* Suprafaţa este determinată in planul de proiecţie Stereo 70.

DETALII LINIARE IMOBIL

Date referitoare la teren

Crt	Categorie folosință	Intra vilan	Suprafaţa (mp)	Tarla	Parcelă	Nr. topo	Observaţii / Referinţe
1	curti constructii	DA	910	14	432, 433, 434	-	
2	arabil	DA	56	14	432, 433, 434	-	
3	arabil	DA	660	14	432, 433, 434	-	
4	faneata	DA	427	14	432, 433, 434	-	
5	arabil	NU	362	14	432, 433, 434	-	
6	faneata	NU	573	14	432, 433, 434	-	

Date referitoare la construcţii

Crt	Număr	Destinaţie construcţie	Supraf. (mp)	Situaţie juridică	Observaţii / Referinţe

Document care conține date cu caracter personal, protejat de prevederile Regulamentului (UE) nr. 679/2016 și Legii 190/2018

Crt	Număr	Destinaţie construcţie	Supraf. (mp)	Situaţie juridică	Observaţii / Referinţe
A1.1	35610-C1	constructii de locuinte	97	Cu acte	Nr. niveluri:1; S. construita la sol:97 mp; S. construita desfasurata:97 mp; Constructie locuinta parter din caramida, acoperita cu tigla, cu 3 camere.
A1.2	35610-C2	constructii anexa	71	Cu acte	Nr. niveluri:1; S. construita la sol:71 mp; S. construita desfasurata:71 mp; Constructie anexa parter din caramida si lemn, acoperita cu tigla si placi azbociment.
A1.3	35610-C3	constructii anexa	75	Cu acte	Nr. niveluri:1; S. construita la sol:75 mp; S. construita desfasurata:75 mp; Constructie anexa parter din caramida si lemn, acoperita cu tigla.
A1.4	35610-C4	constructii anexa	39	Cu acte	Nr. niveluri:1; S. construita la sol:39 mp; S. construita desfasurata:39 mp; Constructie anexa parter din caramida si lemn, acoperita cu tigla si placi azbociment, cu beci.
A1.5	35610-C5	constructii anexa	68	Cu acte	Nr. niveluri:2; S. construita la sol:68 mp; S. construita desfasurata:136 mp; Constructie anexa
A1.6		constructii anexa	3	Cu acte	Nr. niveluri:1; S. construita la sol:3 mp; S. construita desfasurata:3 mp; ANEXA

Lungime Segmente

1) Valorile lungimilor segmentelor sunt obţinute din proiecţie în plan.

Punct început	X / Y	Punct sfârşit	X / Y	Lungime segment (** (m)
1	399.195,612 399.749,1	2	399.195,404 399.755,054	5.958
3	399.195,01 399.761,785	4	399.194,749 399.766,154	4.377
5	399.194,597 399.770,775	6	399.194,269 399.777,194	6.427
7	399.193,741 399.787,048	8	399.193,604 399.793,747	6.7
9	399.193,31 399.795,895	10	399.193,284 399.797,804	1.909
11	399.193,196 399.799,66	12	399.192,811 399.801,632	2.009
13	399.190,111 399.829,098	14	399.189,244 399.835,063	6.028
15	399.163,222 399.831,077	16	399.159,558 399.830,568	3.699
17	399.158,608 399.830,483	18	399.161,04 399.809,252	21.37
19	399.161,401 399.802,647	20	399.161,541 399.794,668	7.98
21	399.162,468 399.782,017	22	399.163,003 399.778,926	3.137
23	399.162,876 399.774,14	24	399.163,295 399.767,616	6.537
25	399.163,986 399.761,075	26	399.164,4 399.756,728	4.367
27	399.164,796 399.752,227	28	399.165,919 399.745,184	7.132
29	399.166,302 399.741,924	30	399.182,797 399.738,94	16.763
31	399.195,72 399.725,247	32	399.196,0 399.733,815	8.573
33	399.196,006 399.740,765	1	399.195,612 399.749,1	8.344

Punct început	X / Y	Punct sfârşit	X / Y	Lungime segment (** (m)
2	399.195,404 399.755,054	3	399.195,01 399.761,785	6.743
4	399.194,749 399.766,154	5	399.194,597 399.770,775	4.623
6	399.194,269 399.777,194	7	399.193,741 399.787,048	9.868
8	399.193,604 399.793,747	9	399.193,31 399.795,895	2.168
10	399.193,284 399.797,804	11	399.193,196 399.799,66	1.858
12	399.192,811 399.801,632	13	399.190,111 399.829,098	27.598
14	399.189,244 399.835,063	15	399.163,222 399.831,077	26.326
16	399.159,558 399.830,568	17	399.158,608 399.830,483	0.954
18	399.161,04 399.809,252	19	399.161,401 399.802,647	6.615
20	399.161,541 399.794,668	21	399.162,468 399.782,017	12.685
22	399.163,003 399.778,926	23	399.162,876 399.774,14	4.788
24	399.163,295 399.767,616	25	399.163,986 399.761,075	6.577
26	399.164,4 399.756,728	27	399.164,796 399.752,227	4.518
28	399.165,919 399.745,184	29	399.166,302 399.741,924	3.282
30	399.182,797 399.738,94	31	399.195,72 399.725,247	18.828
32	399.196,0 399.733,815	33	399.196,006 399.740,765	6.95

**** Lungimile segmentelor sunt determinate în planul de proiecţie Stereo 70 şi sunt rotunjite la 1 milimetru.**
***** Distanţa dintre puncte este formată din segmente cumulate ce sunt mai mici decât valoarea 1 milimetru.**

Neautentic în circuitul civil

DATE DESPRE IMOBILUL NR. 1052

Oficiul de Cadastru şi Publicitate Imobiliară GORJ
Biroul de Cadastru şi Publicitate Imobiliară Targu Jiu

A. Partea I. Descrierea imobilului

TEREN Necunoscut

Adresa: Loc. Zorlesti, Jud. Gorj

Nr. Crt	Nr cadastral Nr. topografic	Suprafaţa* (mp)	Observaţii / Referinţe
A1		450	Sector cadastral:115 Teren neimprejmuit;

B. Partea II. Proprietari şi acte

Inscrieri privitoare la dreptul de proprietate şi alte drepturi reale		Referinţe
0 / 02/06/2026		
Act Administrativ nr. 5350, din 13/07/2026 emis de PRIMARIA PRIGORIA;		
B1	Inscrierea posesiei, drept de PROPRIETATE, dobandit prin Lege, cota actuala 1/1	A1
	1) **NEIDENTIFICAT NEIDENTIFICAT**	
/		
Act Normativ nr. 7, din 13/03/1996 emis de PARLAMENTUL ROMANIEI;		
B2	Se noteaza mentiunea de proprietar neidentificat	A1

C. Partea III. SARCINI .

Inscrieri privind dezmembramintele dreptului de proprietate, drepturi reale de garanţie şi sarcini	Referinţe
NU SUNT	

Neutilizabil în circuitul civil

Anexa Nr. 1 La Partea I

Teren

Nr cadastral	Suprafaţa (mp)*	Observaţii / Referinţe
	450	

* Suprafaţa este determinată in planul de proiecţie Stereo 70.

DETALII LINIARE IMOBIL

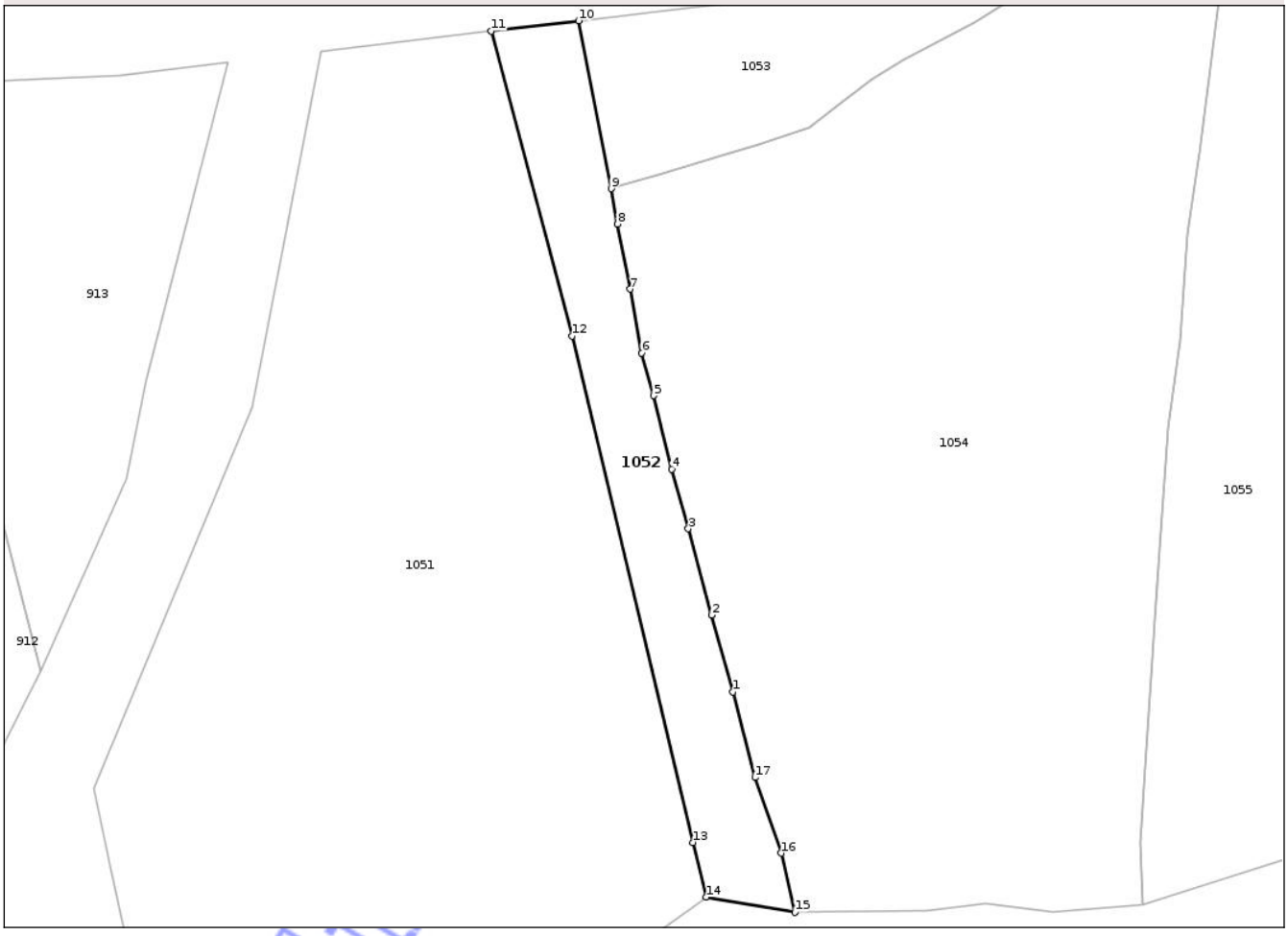

Date referitoare la teren

Crt	Categorie folosință	Intra vilan	Suprafaţa (mp)	Tarla	Parcelă	Nr. topo	Observaţii / Referinţe
1	drum	DA	413	14, 29	418/2, 2964/2	-	
2	drum	NU	37	14, 29	418/2, 2964/2	-	

Lungime Segmente
1) Valorile lungimilor segmentelor sunt obţinute din proiecţie în plan.

Punct început	X / Y	Punct sfârşit	X / Y	Lungime segment (** (m)
1	399.056,644 399.759,666	2	399.054,873 399.765,973	6.551
2	399.054,873 399.765,973	3	399.052,958 399.773,067	7.348
3	399.052,958 399.773,067	4	399.051,594 399.777,948	5.068
4	399.051,594 399.777,948	5	399.050,11 399.784,0	6.231

Document care conține date cu caracter personal, protejat de prevederile Regulamentului (UE) nr. 679/2016 și Legii 190/2018

Punct început	X / Y	Punct sfârşit	X / Y	Lungime segment (** (m)
5	399.050,11 399.784,0	6	399.049,139 399.787,504	3.636
6	399.049,139 399.787,504	7	399.048,165 399.792,759	5.345
7	399.048,165 399.792,759	8	399.047,143 399.798,114	5.452
8	399.047,143 399.798,114	9	399.046,626 399.801,013	2.945
9	399.046,626 399.801,013	10	399.043,928 399.814,817	14.065
10	399.043,928 399.814,817	11	399.036,758 399.813,957	7.221
11	399.036,758 399.813,957	12	399.043,374 399.788,895	25.921
12	399.043,374 399.788,895	13	399.053,338 399.747,285	42.786
13	399.053,338 399.747,285	14	399.054,413 399.742,794	4.618
14	399.054,413 399.742,794	15	399.061,719 399.741,538	7.413
15	399.061,719 399.741,538	16	399.060,61 399.746,405	4.992
16	399.060,61 399.746,405	17	399.058,45 399.752,622	6.582
17	399.058,45 399.752,622	1	399.056,644 399.759,666	7.272

** Lungimile segmentelor sunt determinate în planul de proiecţie Stereo 70 şi sunt rotunjite la 1 milimetru.
*** Distanţa dintre puncte este formată din segmente cumulate ce sunt mai mici decât valoarea 1 milimetru.

Neutilizabil în circuitul civil

DATE DESPRE IMOBILUL NR. 1054

Oficiul de Cadastru şi Publicitate Imobiliară GORJ
Biroul de Cadastru şi Publicitate Imobiliară Targu Jiu

A. Partea I. Descrierea imobilului

TEREN Necunoscut

Adresa: Loc. Zorlesti, Jud. Gorj

Nr. Crt	Nr cadastral Nr. topografic	Suprafaţa* (mp)	Observaţii / Referinţe
A1	35642	Din acte: 2.500 Masurata: 2.784	Sector cadastral:115 Teren neimprejmuit; Suprafata CF 2500mp, pentru suprafata de 284mp se noteaza posesia.

B. Partea II. Proprietari şi acte

Inscrieri privitoare la dreptul de proprietate şi alte drepturi reale		Referinţe
29658 / 08/05/2014		
Act Notarial nr. 478, din 21/06/1996 emis de NP COSOR DELIA (act administrativ nr. 3471/17.04.2014 emis de PRIMĂRIA PRIGORIA);		
B1	Intabulare, drept de PROPRIETATEcu titlu de drept întreţinere, dobandit prin Conventie, cota actuala 1/1, cota initiala 1/1	A1
	1) **BONDOC DUMITRU**, bun propriu	
/		
Act Administrativ nr. 5350, din 13/07/2026 emis de PRIMARIA PRIGORIA;		
B2	SE NOTEAZA POSESIA FAPTICA IN FAVOAREA LUI BONDOC DUMITRU	A1
	1) **BONDOC DUMITRU**	
	OBSERVATII: pentru suprafata de 284mp se noteaza posesia.	

C. Partea III. SARCINI .

Inscrieri privind dezmembramintele dreptului de proprietate, drepturi reale de garanţie şi sarcini	Referinţe
NU SUNT	

Neutilizabil în circuitul civil

Anexa Nr. 1 La Partea I

Teren

Nr cadastral	Suprafaţa (mp)*	Observaţii / Referinţe
35642	Din acte: 2.500 Masurata: 2.784	Suprafata CF 2500mp, pentru suprafata de 284mp se noteaza posesia.

* Suprafaţa este determinată in planul de proiecţie Stereo 70.

DETALII LINIARE IMOBIL

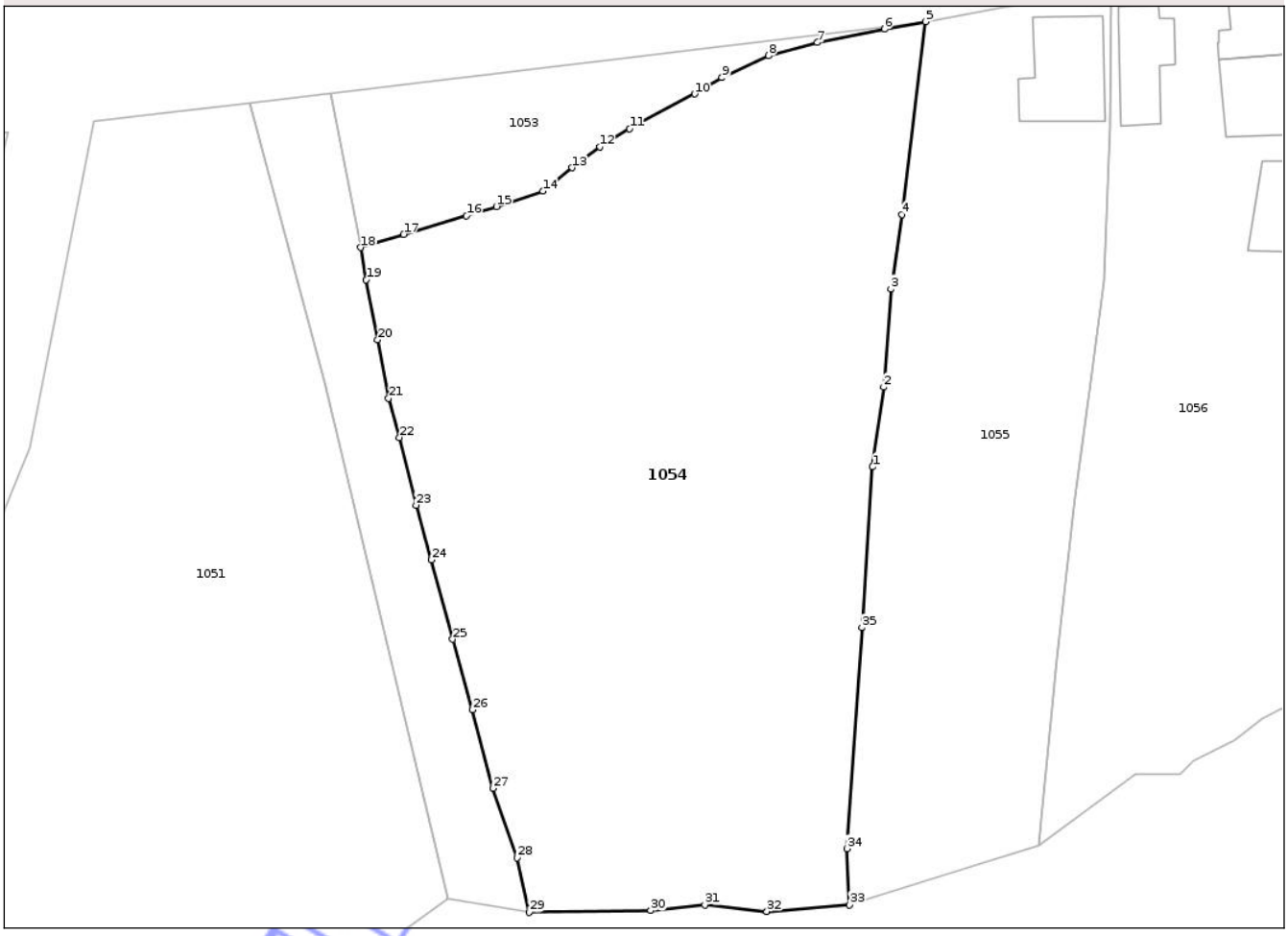

Date referitoare la teren

Crt	Categorie folosinţă	Intra vilan	Suprafaţa (mp)	Tarla	Parcelă	Nr. topo	Observaţii / Referinţe
1	arabil	DA	2.502	14, 29	419, 420, 421, 2964/1	-	
2	arabil	NU	282	14, 29	419, 420, 421, 2964/1	-	

Lungime Segmente

1) Valorile lungimilor segmentelor sunt obţinute din proiecţie în plan.

Punct început	X / Y	Punct sfârşit	X / Y	Lungime segment (** (m)
1	399.092,441 399.781,378	2	399.093,44 399.788,509	7.201
3	399.094,076 399.797,278	4	399.095,041 399.803,948	6.739
5	399.097,178 399.821,203	6	399.093,485 399.820,547	3.751
7	399.087,498 399.819,331	8	399.083,138 399.818,158	4.515

Punct început	X / Y	Punct sfârşit	X / Y	Lungime segment (** (m)
2	399.093,44 399.788,509	3	399.094,076 399.797,278	8.792
4	399.095,041 399.803,948	5	399.097,178 399.821,203	17.387
6	399.093,485 399.820,547	7	399.087,498 399.819,331	6.109
8	399.083,138 399.818,158	9	399.078,946 399.816,201	4.626

Document care conține date cu caracter personal, protejat de prevederile Regulamentului (UE) nr. 679/2016 și Legii 190/2018

Punct început	X / Y	Punct sfârşit	X / Y	Lungime segment (** (m)
9	399.078,946 399.816,201	10	399.076,513 399.814,732	2.842
11	399.070,705 399.811,613	12	399.068,047 399.809,991	3.114
13	399.065,549 399.808,143	14	399.062,931 399.806,058	3.347
15	399.058,784 399.804,674	16	399.056,098 399.803,832	2.815
17	399.050,496 399.802,179	18	399.046,626 399.801,013	4.042
19	399.047,143 399.798,114	20	399.048,165 399.792,759	5.452
21	399.049,139 399.787,504	22	399.050,11 399.784,0	3.636
23	399.051,594 399.777,948	24	399.052,958 399.773,067	5.068
25	399.054,873 399.765,973	26	399.056,644 399.759,666	6.551
27	399.058,45 399.752,622	28	399.060,61 399.746,405	6.582
29	399.061,719 399.741,538	30	399.072,583 399.741,713	10.865
31	399.077,421 399.742,223	32	399.082,978 399.741,619	5.59
33	399.090,371 399.742,216	34	399.090,13 399.747,246	5.036
35	399.091,47 399.766,99	1	399.092,441 399.781,378	14.421

Punct început	X / Y	Punct sfârşit	X / Y	Lungime segment (** (m)
10	399.076,513 399.814,732	11	399.070,705 399.811,613	6.592
12	399.068,047 399.809,991	13	399.065,549 399.808,143	3.107
14	399.062,931 399.806,058	15	399.058,784 399.804,674	4.372
16	399.056,098 399.803,832	17	399.050,496 399.802,179	5.841
18	399.046,626 399.801,013	19	399.047,143 399.798,114	2.945
20	399.048,165 399.792,759	21	399.049,139 399.787,504	5.345
22	399.050,11 399.784,0	23	399.051,594 399.777,948	6.231
24	399.052,958 399.773,067	25	399.054,873 399.765,973	7.348
26	399.056,644 399.759,666	27	399.058,45 399.752,622	7.272
28	399.060,61 399.746,405	29	399.061,719 399.741,538	4.992
30	399.072,583 399.741,713	31	399.077,421 399.742,223	4.865
32	399.082,978 399.741,619	33	399.090,371 399.742,216	7.417
34	399.090,13 399.747,246	35	399.091,47 399.766,99	19.789

**** Lungimile segmentelor sunt determinate în planul de proiecţie Stereo 70 şi sunt rotunjite la 1 milimetru.**
***** Distanţa dintre puncte este formată din segmente cumulate ce sunt mai mici decât valoarea 1 milimetru.**

Neutilizabil în circuitul civil

DATE DESPRE IMOBILUL NR. 1056

Oficiul de Cadastru şi Publicitate Imobiliară GORJ
Biroul de Cadastru şi Publicitate Imobiliară Targu Jiu

A. Partea I. Descrierea imobilului

TEREN Necunoscut

Adresa: Loc. Zorlesti, Str Principală, Nr. 114, Jud. Gorj

Nr. Crt	Nr cadastral Nr. topografic	Suprafaţa* (mp)	Observaţii / Referinţe
A1	35718	Din acte: 1.000 Masurata: 2.290	Sector cadastral:115 Teren neimprejmuit; Suprafata CF 1000mp, pentru suprafata de 1290mp se noteaza posesia.

Construcţii

Crt	Nr cadastral Nr. topografic	Adresa	Observaţii / Referinţe
A1.1	35718-C1	Loc. Zorlesti, Str Principală, Nr. 114, Jud. Gorj	Nr. niveluri:2; S. construita la sol:42 mp; S. construita desfasurata:84 mp; LOCUINTA
A1.2	35718-C2	Loc. Zorlesti, Str Principală, Nr. 114, Jud. Gorj	Nr. niveluri:1; S. construita la sol:76 mp; S. construita desfasurata:76 mp; ANEXA
A1.3		Loc. Zorlesti, Str Principală, Nr. 114, Jud. Gorj	Nr. niveluri:1; S. construita la sol:27 mp; S. construita desfasurata:27 mp; ANEXA
A1.4		Loc. Zorlesti, Str Principală, Nr. 114, Jud. Gorj	Nr. niveluri:1; S. construita la sol:44 mp; S. construita desfasurata:44 mp; ANEXA

B. Partea II. Proprietari şi acte

Inscrieri privitoare la dreptul de proprietate şi alte drepturi reale		Referinţe
13957 / 20/03/2015		
Act Notarial nr. 478, din 21/06/1996 emis de COSOR DELIA BNP (act administrativ nr. 2683/28-04-2015 emis de PRIMARIA PRIGORIA; act administrativ nr. 13/19-05-2004 emis de PRIMARIA PRIGORIA; act administrativ nr. 5098/17-08-1996 emis de CONSILIUL LOCAL PRIGORIA; act administrativ nr. 1985/19-03-2015 emis de PRIMARIA PRIGORIA;);		
B1	Intabulare, drept de PROPRIETATEcu titlu de drept intreţinere, dobandit prin Conventie, cota actuala 1/1, cota initiala 1/1	A1
	1) **BONDOC DUMITRU**, bun propriu	
/		
Act Normativ nr. 7, din 13/03/1996 emis de PARLAMENTUL ROMANIEI;		
B2	Intabulare, drept de PROPRIETATE, dobandit prin Lege, cota actuala 1/1	A1.1, A1.2, A1.3, A1.4
	1) **BONDOC DUMITRU**	
Act Administrativ nr. 5350, din 13/07/2026 emis de PRIMARIA PRIGORIA;		
B3	SE NOTEAZA POSESIA FAPTICA IN FAVOAREA LUI BONDOC DUMITRU	A1
	1) **BONDOC DUMITRU**	
	OBSERVATII: pentru suprafata de 1290mp se noteaza posesia.	

C. Partea III. SARCINI .

Inscrieri privind dezmembramintele dreptului de proprietate, drepturi reale de garanţie şi sarcini	Referinţe
NU SUNT	

Neautentificat în circuitul civil

Anexa Nr. 1 La Partea I

Teren

Nr cadastral	Suprafaţa (mp)*	Observaţii / Referinţe
35718	Din acte: 1.000 Masurata: 2.290	Suprafata CF 1000mp, pentru suprafata de 1290mp se noteaza posesia.

* Suprafaţa este determinată in planul de proiecţie Stereo 70.

DETALII LINIARE IMOBIL

Date referitoare la teren

Crt	Categorie folosinţă	Intra vilan	Suprafaţa (mp)	Tarla	Parcelă	Nr. topo	Observaţii / Referinţe
1	curti constructii	DA	500	14	423, 424, 426,..., 429	-	
2	arabil	DA	1.474	14	423, 424, 426,..., 429	-	
3	pasune	NU	316	14	423, 424, 426,..., 429	-	

Date referitoare la construcţii

Crt	Număr	Destinaţie construcţie	Supraf. (mp)	Situaţie juridică	Observaţii / Referinţe
A1.1	35718-C1	constructii de locuinte	42	Cu acte	Nr. niveluri:2; S. construita la sol:42 mp; S. construita desfasurata:84 mp; LOCUINTA
A1.2	35718-C2	constructii anexa	76	Cu acte	Nr. niveluri:1; S. construita la sol:76 mp; S. construita desfasurata:76 mp; ANEXA
A1.3		constructii anexa	27	Cu acte	Nr. niveluri:1; S. construita la sol:27 mp; S. construita desfasurata:27 mp; ANEXA
A1.4		constructii anexa	44	Cu acte	Nr. niveluri:1; S. construita la sol:44 mp; S. construita desfasurata:44 mp; ANEXA

Document care conține date cu caracter personal, protejat de prevederile Regulamentului (UE) nr. 679/2016 și Legii 190/2018

Lungime Segmente

1) Valorile lungimilor segmentelor sunt obţinute din proiecţie în plan.

Punct început	X / Y	Punct sfârşit	X / Y	Lungime segment (** (m)
1	399.144,403 399.783,638	2	399.144,209 399.787,813	4.18
3	399.144,287 399.792,581	4	399.144,67 399.799,724	7.153
5	399.144,726 399.809,547	6	399.144,73 399.812,922	3.375
7	399.144,824 399.818,961	8	399.144,969 399.824,893	5.934
9	399.145,04 399.829,232	10	399.130,666 399.826,927	14.558
11	399.113,827 399.824,297	12	399.113,672 399.811,767	12.531
13	399.113,109 399.798,051	14	399.111,878 399.788,228	9.9
15	399.110,567 399.778,631	16	399.108,964 399.764,282	14.438
17	399.107,967 399.754,186	18	399.107,257 399.747,509	6.715
19	399.116,007 399.753,932	20	399.120,006 399.753,932	3.999
21	399.121,154 399.755,042	22	399.124,822 399.756,929	4.125
23	399.127,309 399.758,895	24	399.130,911 399.760,744	4.049
25	399.135,395 399.762,075	26	399.138,272 399.761,743	2.896
27	399.140,435 399.758,748	28	399.144,043 399.756,296	4.362
29	399.143,76 399.761,923	30	399.144,27 399.769,28	7.375
31	399.144,203 399.775,475	1	399.144,403 399.783,638	8.165

Punct început	X / Y	Punct sfârşit	X / Y	Lungime segment (** (m)
2	399.144,209 399.787,813	3	399.144,287 399.792,581	4.769
4	399.144,67 399.799,724	5	399.144,726 399.809,547	9.823
6	399.144,73 399.812,922	7	399.144,824 399.818,961	6.04
8	399.144,969 399.824,893	9	399.145,04 399.829,232	4.34
10	399.130,666 399.826,927	11	399.113,827 399.824,297	17.043
12	399.113,672 399.811,767	13	399.113,109 399.798,051	13.728
14	399.111,878 399.788,228	15	399.110,567 399.778,631	9.686
16	399.108,964 399.764,282	17	399.107,967 399.754,186	10.145
18	399.107,257 399.747,509	19	399.116,007 399.753,932	10.854
20	399.120,006 399.753,932	21	399.121,154 399.755,042	1.597
22	399.124,822 399.756,929	23	399.127,309 399.758,895	3.17
24	399.130,911 399.760,744	25	399.135,395 399.762,075	4.677
26	399.138,272 399.761,743	27	399.140,435 399.758,748	3.694
28	399.144,043 399.756,296	29	399.143,76 399.761,923	5.634
30	399.144,27 399.769,28	31	399.144,203 399.775,475	6.195

** Lungimile segmentelor sunt determinate în planul de proiecţie Stereo 70 şi sunt rotunjite la 1 milimetru.

*** Distanţa dintre puncte este formată din segmente cumulate ce sunt mai mici decât valoarea 1 milimetru.

Neutilizabil în circuitul civil

DATE DESPRE IMOBILUL NR. 1060

Oficiul de Cadastru şi Publicitate Imobiliară GORJ
Biroul de Cadastru şi Publicitate Imobiliară Targu Jiu

A. Partea I. Descrierea imobilului

TEREN Intravilan

Adresa: Loc. Zorlesti, Str Principală, Nr. 122, Jud. Gorj

Nr. Crt	Nr cadastral Nr. topografic	Suprafaţa* (mp)	Observaţii / Referinţe
A1	35227	472	Sector cadastral:115 Teren neimprejmuit;

Construcţii

Crt	Nr cadastral Nr. topografic	Adresa	Observaţii / Referinţe
A1.1	35227-C1	Loc. Zorlesti, Str Principală, Nr. 122, Jud. Gorj	Nr. niveluri:1; S. construita la sol:105 mp; S. construita desfasurata:105 mp; LOCUINTA

B. Partea II. Proprietari şi acte

Inscrieri privitoare la dreptul de proprietate şi alte drepturi reale		Referinţe
50964 / 31/07/2019		
Act Notarial nr. 4545, din 29/07/2019 emis de NP. Davitoiu Raluca Nicolita;		
B1	Intabulare, drept de PROPRIETATE, cu titlu de drept donație, dobandit prin Conventie, cota actuala 1/1, cota initiala 1/1	A1
	1) **IONCILĂ ADRIAN**, bun propriu	
/		
Act Normativ nr. 7, din 13/03/1996 emis de PARLAMENTUL ROMANIEI;		
B2	Intabulare, drept de PROPRIETATE, dobandit prin Lege, cota actuala 1/1	A1.1
	1) **IONCILĂ ADRIAN**	

C. Partea III. SARCINI .

Inscrieri privind dezmembramintele dreptului de proprietate, drepturi reale de garanţie şi sarcini	Referinţe
NU SUNT	

Neutilizabil în circuitul civil

Anexa Nr. 1 La Partea I

Teren

Nr cadastral	Suprafaţa (mp)*	Observaţii / Referinţe
35227	472	

* Suprafaţa este determinată in planul de proiecţie Stereo 70.

DETALII LINIARE IMOBIL

Date referitoare la teren

Crt	Categorie folosință	Intra vilan	Suprafaţa (mp)	Tarla	Parcelă	Nr. topo	Observaţii / Referinţe
1	curti constructii	DA	255	14	439	-	
2	arabil	DA	217	14	439	-	

Date referitoare la construcţii

Crt	Număr	Destinaţie construcţie	Supraf. (mp)	Situaţie juridică	Observaţii / Referinţe
A1.1	35227-C1	constructii de locuinte	105	Cu acte	Nr. niveluri:1; S. construita la sol:105 mp; S. construita desfasurata:105 mp; LOCUINTA

Lungime Segmente
1) Valorile lungimilor segmentelor sunt obţinute din proiecţie în plan.

Punct început	X / Y	Punct sfârşit	X / Y	Lungime segment (** (m)
1	399.229,895 399.818,614	2	399.228,668 399.831,825	13.268
2	399.228,668 399.831,825	3	399.227,455 399.841,078	9.332
3	399.227,455 399.841,078	4	399.227,085 399.841,027	0.373

Document care conține date cu caracter personal, protejat de prevederile Regulamentului (UE) nr. 679/2016 și Legii 190/2018

Punct început	X / Y	Punct sfârşit	X / Y	Lungime segment (** (m)
4	399.227,085 399.841,027	5	399.209,065 399.837,703	18.324
5	399.209,065 399.837,703	6	399.210,751 399.825,887	11.936
6	399.210,751 399.825,887	7	399.212,677 399.813,021	13.009
7	399.212,677 399.813,021	8	399.230,375 399.814,6	17.768
8	399.230,375 399.814,6	1	399.229,895 399.818,614	4.043

** Lungimile segmentelor sunt determinate în planul de proiecţie Stereo 70 şi sunt rotunjite la 1 milimetru.
*** Distanţa dintre puncte este formată din segmente cumulate ce sunt mai mici decât valoarea 1 milimetru.

Neutilizabil în circuitul civil

DATE DESPRE IMOBILUL NR. 1062

Oficiul de Cadastru şi Publicitate Imobiliară GORJ
Biroul de Cadastru şi Publicitate Imobiliară Targu Jiu

A. Partea I. Descrierea imobilului

TEREN Necunoscut

Adresa: Loc. Zorlesti, Str Principală, Nr. 124, Jud. Gorj

Nr. Crt	Nr cadastral Nr. topografic	Suprafaţa* (mp)	Observaţii / Referinţe
A1	35560	2.338	Sector cadastral:115 Teren neimprejmuit;

Construcţii

Crt	Nr cadastral Nr. topografic	Adresa	Observaţii / Referinţe
A1.1	35560-C1	Loc. Zorlesti, Str Principală, Nr. 124, Jud. Gorj	Nr. niveluri:1; S. construita la sol:55 mp; S. construita desfasurata:55 mp; Constructie locuinta parter din caramida, acoperita cu tigla, cu 4 camere si beci.

B. Partea II. Proprietari şi acte

Inscrieri privitoare la dreptul de proprietate şi alte drepturi reale		Referinţe
79357 / 06/10/2017		
Act Notarial nr. 5727, din 31/08/2017 emis de NP Părău Claudia Rădița (act notarial nr 6486 din 28.09.2017, emis de PARAU CLAUDIA RADITA;act notarial nr încheiere de rectificare nr. 203 din 03.10.2017, emis de NP Părău Claudia Rădița);		
B2	Intabulare, drept de PROPRIETATEcu titlul de drept cumpărare, dobandit prin Conventie, cota actuala 1/1, cota initiala 1/1	A1.1
	1) **GHENCEA ANA**, bun propriu	
B3	Intabulare, drept de PROPRIETATEcu titlul de drept cumpărare, dobandit prin Conventie, cota actuala 1/1, cota initiala 1/1	A1
	1) **GHENCEA ANA**, bun propriu	

C. Partea III. SARCINI .

Inscrieri privind dezmembramintele dreptului de proprietate, drepturi reale de garanţie şi sarcini	Referinţe
NU SUNT	

Neutilizabil în circuitul civil

Anexa Nr. 1 La Partea I

Teren

Nr cadastral	Suprafaţa (mp)*	Observaţii / Referinţe
35560	2.338	

* Suprafaţa este determinată in planul de proiecţie Stereo 70.

DETALII LINIARE IMOBIL

Date referitoare la teren

Crt	Categorie folosință	Intra vilan	Suprafaţa (mp)	Tarla	Parcelă	Nr. topo	Observaţii / Referinţe
1	curti constructii	DA	187	14	442, 443, 444	-	
2	pasune	DA	373	14	442, 443, 444	-	
3	arabil	DA	745	14	442, 443, 444	-	
4	arabil	NU	1.033	14	442, 443, 444	-	

Date referitoare la construcţii

Crt	Număr	Destinaţie construcţie	Supraf. (mp)	Situaţie juridică	Observaţii / Referinţe
A1.1	35560-C1	constructii de locuinte	55	Cu acte	Nr. niveluri:1; S. construita la sol:55 mp; S. construita desfasurata:55 mp; Constructie locuinta parter din caramida, acoperita cu tigla, cu 4 camere si beci.

Lungime Segmente

1) Valorile lungimilor segmentelor sunt obţinute din proiecţie în plan.

Punct început	X / Y	Punct sfârşit	X / Y	Lungime segment (** (m)

Neoficial

Punct început	X / Y	Punct sfârşit	X / Y	Lungime segment (** (m)
1	399.252,754 399.752,104	2	399.253,183 399.767,666	15.568
2	399.253,183 399.767,666	3	399.253,399 399.776,19	8.527
3	399.253,399 399.776,19	4	399.253,757 399.786,716	10.532
4	399.253,757 399.786,716	5	399.253,062 399.791,083	4.422
5	399.253,062 399.791,083	6	399.252,055 399.798,119	7.108
6	399.252,055 399.798,119	7	399.250,43 399.812,103	14.078
7	399.250,43 399.812,103	8	399.249,179 399.819,253	7.259
8	399.249,179 399.819,253	9	399.246,694 399.835,807	16.739
9	399.246,694 399.835,807	10	399.246,23 399.839,819	4.039
10	399.246,23 399.839,819	11	399.245,587 399.843,573	3.809
11	399.245,587 399.843,573	12	399.227,455 399.841,078	18.303
12	399.227,455 399.841,078	13	399.228,668 399.831,825	9.332
13	399.228,668 399.831,825	14	399.229,895 399.818,614	13.268
14	399.229,895 399.818,614	15	399.230,375 399.814,6	4.043
15	399.230,375 399.814,6	16	399.232,009 399.800,929	13.768
16	399.232,009 399.800,929	17	399.232,558 399.785,939	15.0
17	399.232,558 399.785,939	18	399.234,243 399.721,623	64.338
18	399.234,243 399.721,623	19	399.252,623 399.723,342	18.46
19	399.252,623 399.723,342	20	399.252,33 399.741,13	17.79
20	399.252,33 399.741,13	1	399.252,754 399.752,104	10.982

** Lungimile segmentelor sunt determinate în planul de proiecţie Stereo 70 şi sunt rotunjite la 1 milimetru.
*** Distanţa dintre puncte este formată din segmente cumulate ce sunt mai mici decât valoarea 1 milimetru.

Neutilizabil în circuitul civil

DATE DESPRE IMOBILUL NR. 1064

Oficiul de Cadastru şi Publicitate Imobiliară GORJ
Biroul de Cadastru şi Publicitate Imobiliară Targu Jiu

A. Partea I. Descrierea imobilului

TEREN Necunoscut

Adresa: Loc. Zorlesti, Str Principală, Nr. 128, Jud. Gorj

Nr. Crt	Nr cadastral Nr. topografic	Suprafaţa* (mp)	Observaţii / Referinţe
A1		2.405	Sector cadastral:115 Teren neimprejmuit;

Construcţii

Crt	Nr cadastral Nr. topografic	Adresa	Observaţii / Referinţe
A1.1		Loc. Zorlesti, Str Principală, Nr. 128, Jud. Gorj	Nr. niveluri:2; S. construita la sol:110 mp; S. construita desfasurata:220 mp; LOCUINTA

B. Partea II. Proprietari şi acte

Inscrieri privitoare la dreptul de proprietate şi alte drepturi reale		Referinţe
0 / 01/06/2026		
Act Normativ nr. 7, din 13/03/1996 emis de PARLAMENTUL ROMANIEI;		
B1	Intabulare, drept de PROPRIETATE, dobandit prin Lege, cota actuala 1/1	A1
	1) **NEIDENTIFICAT NEIDENTIFICAT**	
/		
Act Administrativ nr. 5350, din 13/07/2026 emis de PRIMARIA PRIGORIA;		
B2	Se noteaza posesia faptica in favoarea lui DEACONESCU EMIL	A1
	1) **DEACONESCU EMIL**	
Act Normativ nr. 7, din 13/03/1996 emis de PARLAMENTUL ROMANIEI;		
B3	Intabulare, drept de PROPRIETATE, dobandit prin Lege, cota actuala 1/1	A1.1
	1) **DEACONESCU EMIL**	

C. Partea III. SARCINI .

Inscrieri privind dezmembramintele dreptului de proprietate, drepturi reale de garanţie şi sarcini	Referinţe
NU SUNT	

Neutilizabil în circuitul civil

Anexa Nr. 1 La Partea I

Teren

Nr cadastral	Suprafaţa (mp)*	Observaţii / Referinţe
	2.405	

* Suprafaţa este determinată in planul de proiecţie Stereo 70.

DETALII LINIARE IMOBIL

Date referitoare la teren

Crt	Categorie folosință	Intra vilan	Suprafaţa (mp)	Tarla	Parcelă	Nr. topo	Observaţii / Referinţe
1	curti constructii	DA	732	14	448, 449, 450/2, 451/2	-	
2	livada	DA	292	14	448, 449, 450/2, 451/2	-	
3	arabil	DA	313	14	448, 449, 450/2, 451/2	-	
4	faneata	DA	218	14	448, 449, 450/2, 451/2	-	
5	arabil	DA	81	14	448, 449, 450/2, 451/2	-	
6	arabil	NU	769	14	448, 449, 450/2, 451/2	-	

Date referitoare la construcţii

Crt	Număr	Destinaţie construcţie	Supraf. (mp)	Situaţie juridică	Observaţii / Referinţe
A1.1		constructii de locuinte	110	Cu acte	Nr. niveluri:2; S. construita la sol:110 mp; S. construita desfasurata:220 mp; LOCUINTA

Neoficial

Lungime Segmente
1) Valorile lungimilor segmentelor sunt obţinute din proiecţie în plan.

Punct început	X / Y	Punct sfârşit	X / Y	Lungime segment (** (m)
1	399.303,581 399.817,611	2	399.304,222 399.826,407	8.819
3	399.304,83 399.835,389	4	399.305,19 399.841,545	6.167
5	399.305,263 399.853,669	6	399.289,304 399.851,199	16.149
7	399.282,711 399.850,118	8	399.271,791 399.848,486	11.041
9	399.273,375 399.841,282	10	399.274,702 399.835,38	6.049
11	399.275,839 399.829,556	12	399.277,141 399.823,694	6.005
13	399.277,701 399.821,842	14	399.278,052 399.819,881	1.992
15	399.279,435 399.813,797	16	399.281,629 399.804,417	9.633
17	399.283,578 399.796,428	18	399.283,97 399.794,451	2.015
19	399.284,512 399.788,587	20	399.283,64 399.781,134	7.504
21	399.282,915 399.775,533	22	399.282,473 399.772,987	2.584
23	399.281,394 399.766,78	24	399.280,488 399.760,174	6.668
25	399.279,541 399.750,005	26	399.278,499 399.740,399	9.662
27	399.277,895 399.733,777	28	399.277,725 399.726,659	7.12
29	399.284,664 399.732,009	30	399.295,032 399.736,529	11.31
31	399.294,995 399.748,51	32	399.296,255 399.761,816	13.366
33	399.296,933 399.772,976	34	399.298,707 399.788,912	16.034
35	399.299,803 399.800,75	1	399.303,581 399.817,611	17.279

Punct început	X / Y	Punct sfârşit	X / Y	Lungime segment (** (m)
2	399.304,222 399.826,407	3	399.304,83 399.835,389	9.003
4	399.305,19 399.841,545	5	399.305,263 399.853,669	12.124
6	399.289,304 399.851,199	7	399.282,711 399.850,118	6.681
8	399.271,791 399.848,486	9	399.273,375 399.841,282	7.376
10	399.274,702 399.835,38	11	399.275,839 399.829,556	5.934
12	399.277,141 399.823,694	13	399.277,701 399.821,842	1.935
14	399.278,052 399.819,881	15	399.279,435 399.813,797	6.239
16	399.281,629 399.804,417	17	399.283,578 399.796,428	8.223
18	399.283,97 399.794,451	19	399.284,512 399.788,587	5.889
20	399.283,64 399.781,134	21	399.282,915 399.775,533	5.648
22	399.282,473 399.772,987	23	399.281,394 399.766,78	6.3
24	399.280,488 399.760,174	25	399.279,541 399.750,005	10.213
26	399.278,499 399.740,399	27	399.277,895 399.733,777	6.649
28	399.277,725 399.726,659	29	399.284,664 399.732,009	8.762
30	399.295,032 399.736,529	31	399.294,995 399.748,51	11.981
32	399.296,255 399.761,816	33	399.296,933 399.772,976	11.181
34	399.298,707 399.788,912	35	399.299,803 399.800,75	11.889

** Lungimile segmentelor sunt determinate în planul de proiecţie Stereo 70 şi sunt rotunjite la 1 milimetru.
*** Distanţa dintre puncte este formată din segmente cumulate ce sunt mai mici decât valoarea 1 milimetru.

Neautentic în circuitul civil

DATE DESPRE IMOBILUL NR. 1066

Oficiul de Cadastru şi Publicitate Imobiliară GORJ
Biroul de Cadastru şi Publicitate Imobiliară Targu Jiu

A. Partea I. Descrierea imobilului

Nr. CF vechi:258
Nr. cadastral vechi:423

TEREN Intravilan

Adresa: Loc. Zorlesti, Str Principală, Nr. 134, Jud. Gorj

Nr. Crt	Nr cadastral Nr. topografic	Suprafaţa* (mp)	Observaţii / Referinţe
A1	35841	Din acte: 0 Masurata: 2.312	Sector cadastral:115 Teren neimprejmuit;

Construcţii

Crt	Nr cadastral Nr. topografic	Adresa	Observaţii / Referinţe
A1.1	35841-C1	Loc. Zorlesti, Str Principală, Nr. 134, Jud. Gorj	Nr. niveluri:1; S. construita la sol:75 mp; S. construita desfasurata:75 mp; LOCUINTA

B. Partea II. Proprietari şi acte

Inscrieri privitoare la dreptul de proprietate şi alte drepturi reale		Referinţe
99323 / 08/08/2023		
Act Notarial nr. 260, din 31/07/2023 emis de NP Cornescu Iuliana;		
B6	Intabulare, drept de PROPRIETATE, dobandit prin Succesiune, cota actuala 3/16, cota initiala 3/16	A1.1
	1) **APOSTOIU SILVIA**, bun propriu	
B7	Intabulare, drept de PROPRIETATE, dobandit prin Succesiune, cota actuala 5/16, cota initiala 5/16	A1.1
	1) **APOSTOIU SILVIA**, bun propriu	
B8	Intabulare, drept de PROPRIETATE, dobandit prin Succesiune, cota actuala 5/16, cota initiala 5/16	A1.1
	1) **URZICĂ ADRIAN-OVIDIU**, bun propriu	
B9	Intabulare, drept de PROPRIETATE, dobandit prin Succesiune, cota actuala 1/2, cota initiala 1/2	A1
	1) **APOSTOIU SILVIA**, bun propriu	
B10	Intabulare, drept de PROPRIETATE, dobandit prin Succesiune, cota actuala 1/2, cota initiala 1/2	A1
	1) **URZICĂ ADRIAN-OVIDIU**, bun propriu	
83033 / 22/08/2024		
Act Notarial nr. 10, din 21/08/2024 emis de NP BUGA BIANCA;		
B11	Intabulare, drept de PROPRIETATEcu titlu de drept moștenire, dobandit prin Succesiune, cota actuala 3/16, cota initiala 3/16	A1.1
	1) **URZICĂ ADRIAN-OVIDIU**, bun propriu	

C. Partea III. SARCINI .

Inscrieri privind dezmembramintele dreptului de proprietate, drepturi reale de garanţie şi sarcini	Referinţe
NU SUNT	

Neautentic în circuitul civil

Anexa Nr. 1 La Partea I

Teren

Nr cadastral	Suprafaţa (mp)*	Observaţii / Referinţe
35841	Din acte: 0 Masurata: 2.312	

* Suprafaţa este determinată in planul de proiecţie Stereo 70.

DETALII LINIARE IMOBIL

Date referitoare la teren

Crt	Categorie folosinţă	Intra vilan	Suprafaţa (mp)	Tarla	Parcelă	Nr. topo	Observaţii / Referinţe
1	curti constructii	DA	1.014	14	455	-	
2	faneata	DA	1.297	14	456/1, 458/2	-	

Date referitoare la construcţii

Crt	Număr	Destinaţie construcţie	Supraf. (mp)	Situaţie juridică	Observaţii / Referinţe
A1.1	35841-C1	constructii de locuinte	75	Cu acte	Nr. niveluri:1; S. construita la sol:75 mp; S. construita desfasurata:75 mp; LOCUINTA
A1.2	35841-C2	constructii anexa	39	Fara acte	Nr. niveluri:1; S. construita la sol:39 mp; S. construita desfasurata:39 mp; ANEXA
A1.3	35841-C3	constructii anexa	29	Fara acte	Nr. niveluri:1; S. construita la sol:29 mp; S. construita desfasurata:29 mp; ANEXA
A1.4		constructii anexa	53	Fara acte	Nr. niveluri:1; S. construita la sol:53 mp; S. construita desfasurata:53 mp; ANEXA

Document care conține date cu caracter personal, protejat de prevederile Regulamentului (UE) nr. 679/2016 și Legii 190/2018

Lungime Segmente
1) Valorile lungimilor segmentelor sunt obţinute din proiecţie în plan.

Punct început	X / Y	Punct sfârşit	X / Y	Lungime segment (** (m)
1	399.389,355 399.830,748	2	399.388,833 399.858,995	28.252
2	399.388,833 399.858,995	3	399.377,717 399.858,717	11.119
3	399.377,717 399.858,717	4	399.373,604 399.858,221	4.143
4	399.373,604 399.858,221	5	399.357,026 399.857,416	16.598
5	399.357,026 399.857,416	6	399.356,5 399.846,324	11.104
6	399.356,5 399.846,324	7	399.355,158 399.836,313	10.101
7	399.355,158 399.836,313	8	399.353,911 399.826,191	10.199
8	399.353,911 399.826,191	9	399.352,181 399.816,296	10.045
9	399.352,181 399.816,296	10	399.354,054 399.815,553	2.015
10	399.354,054 399.815,553	11	399.353,167 399.808,413	7.195
11	399.353,167 399.808,413	12	399.351,161 399.791,806	16.728
12	399.351,161 399.791,806	13	399.351,023 399.790,765	1.05
13	399.351,023 399.790,765	14	399.389,007 399.793,398	38.075
14	399.389,007 399.793,398	1	399.389,355 399.830,748	37.352

** Lungimile segmentelor sunt determinate în planul de proiecţie Stereo 70 şi sunt rotunjite la 1 milimetru.
*** Distanţa dintre puncte este formată din segmente cumulate ce sunt mai mici decât valoarea 1 milimetru.

Neutilizabil în circuitul civil

DATE DESPRE IMOBILUL NR. 1068

Oficiul de Cadastru şi Publicitate Imobiliară GORJ
Biroul de Cadastru şi Publicitate Imobiliară Targu Jiu

A. Partea I. Descrierea imobilului

TEREN Necunoscut

Adresa: Loc. Zorlesti, Str Principală, Nr. 138, Jud. Gorj

Nr. Crt	Nr cadastral Nr. topografic	Suprafaţa* (mp)	Observaţii / Referinţe
A1	35127	Din acte: 1.800 Masurata: 3.156	Sector cadastral:115 Teren neimprejmuit; Suprafata CF 1800mp, pentru suprafata de 1356mp se noteaza posesia.

Construcţii

Crt	Nr cadastral Nr. topografic	Adresa	Observaţii / Referinţe
A1.1	35127-C1	Loc. Zorlesti, Str Principală, Nr. 138, Jud. Gorj	Nr. niveluri:1; S. construita la sol:71 mp; S. construita desfasurata:71 mp; LOCUINTA
A1.2	35127-C2	Loc. Zorlesti, Str Principală, Nr. 138, Jud. Gorj	Nr. niveluri:1; S. construita la sol:36 mp; S. construita desfasurata:36 mp; ANEXA
A1.3	35127-C3	Loc. Zorlesti, Str Principală, Nr. 138, Jud. Gorj	Nr. niveluri:1; S. construita la sol:40 mp; S. construita desfasurata:40 mp; ANEXA
A1.4	35127-C4	Loc. Zorlesti, Str Principală, Nr. 138, Jud. Gorj	Nr. niveluri:1; S. construita la sol:42 mp; S. construita desfasurata:42 mp; ANEXA
A1.5	35127-C5	Loc. Zorlesti, Str Principală, Nr. 138, Jud. Gorj	Nr. niveluri:1; S. construita la sol:14 mp; S. construita desfasurata:14 mp; ANEXA

B. Partea II. Proprietari şi acte

Inscrieri privitoare la dreptul de proprietate şi alte drepturi reale		Referinţe
16007 / 06/05/2010		
Act Notarial nr. 1084, din 05/05/2010 emis de NP MANOIU NATALIA;		
B1	Intabulare, drept de PROPRIETATE, dobandit prin Conventie, cota actuala 1/1, cota initiala 1/1	A1, A1.1, A1.2, A1.3, A1.4, A1.5
	1) **CHISĂLIŢĂ VIOREL** 2) **CHISĂLIŢĂ RODICA**, , bun comun	
/		
Act Administrativ nr. 5350, din 13/07/2026 emis de PRIMARIA PRIGORIA;		
B2	SE NOTEAZA POSESIA FAPTICA IN FAVOAREA LUI CHISĂLIȚĂ VIOREL, CHISĂLIȚĂ RODICA	A1
	1) **CHISĂLIŢĂ RODICA** 2) **CHISĂLIŢĂ VIOREL**	

C. Partea III. SARCINI .

Inscrieri privind dezmembramintele dreptului de proprietate, drepturi reale de garanţie şi sarcini	Referinţe
NU SUNT	

Neautorizat în circuitul civil

Anexa Nr. 1 La Partea I

Teren

Nr cadastral	Suprafaţa (mp)*	Observaţii / Referinţe
35127	Din acte: 1.800 Masurata: 3.156	Suprafata CF 1800mp, pentru suprafata de 1356mp se noteaza posesia.

* Suprafaţa este determinată in planul de proiecţie Stereo 70.

DETALII LINIARE IMOBIL

Date referitoare la teren

Crt	Categorie folosinţă	Intra vilan	Suprafaţa (mp)	Tarla	Parcelă	Nr. topo	Observaţii / Referinţe
1	curti constructii	DA	978	14	461, 462/3	-	
2	arabil	DA	483	14	461, 462/3	-	
3	faneata	DA	326	14	461, 462/3	-	
4	arabil	NU	1.369	14	461, 462/3	-	

Date referitoare la construcţii

Crt	Număr	Destinaţie construcţie	Supraf. (mp)	Situaţie juridică	Observaţii / Referinţe
A1.1	35127-C1	constructii de locuinte	71	Cu acte	Nr. niveluri:1; S. construita la sol:71 mp; S. construita desfasurata:71 mp; LOCUINTA
A1.2	35127-C2	constructii anexa	36	Cu acte	Nr. niveluri:1; S. construita la sol:36 mp; S. construita desfasurata:36 mp; ANEXA
A1.3	35127-C3	constructii anexa	40	Cu acte	Nr. niveluri:1; S. construita la sol:40 mp; S. construita desfasurata:40 mp; ANEXA
A1.4	35127-C4	constructii anexa	42	Cu acte	Nr. niveluri:1; S. construita la sol:42 mp; S. construita desfasurata:42 mp; ANEXA
A1.5	35127-C5	constructii anexa	14	Cu acte	Nr. niveluri:1; S. construita la sol:14 mp; S. construita desfasurata:14 mp; ANEXA

Document care conține date cu caracter personal, protejat de prevederile Regulamentului (UE) nr. 679/2016 și Legii 190/2018

Lungime Segmente
1) Valorile lungimilor segmentelor sunt obţinute din proiecţie în plan.

Punct început	X / Y	Punct sfârşit	X / Y	Lungime segment (** (m)
1	399.436,981 399.803,427	2	399.437,573 399.828,308	24.888
3	399.437,555 399.860,037	4	399.436,874 399.860,034	0.681
5	399.436,874 399.860,044	6	399.429,803 399.859,884	7.073
7	399.417,77 399.859,719	8	399.417,607 399.830,63	29.089
9	399.417,669 399.803,701	10	399.416,861 399.791,118	12.609
11	399.416,848 399.779,096	12	399.416,6 399.768,49	10.609
13	399.412,697 399.768,02	14	399.414,814 399.754,714	13.473
15	399.416,995 399.743,834	16	399.419,307 399.733,034	11.045
17	399.421,014 399.723,665	18	399.423,339 399.712,841	11.071
19	399.424,622 399.708,707	20	399.441,885 399.711,46	17.481
21	399.448,054 399.713,57	22	399.445,821 399.722,615	9.317
23	399.440,713 399.742,911	24	399.437,928 399.756,272	13.648
25	399.435,132 399.766,928	26	399.435,579 399.780,059	13.139
27	399.436,506 399.790,986	1	399.436,981 399.803,427	12.45

Punct început	X / Y	Punct sfârşit	X / Y	Lungime segment (** (m)
2	399.437,573 399.828,308	3	399.437,555 399.860,037	31.729
4	399.436,874 399.860,034	5	399.436,874 399.860,044	0.01
6	399.429,803 399.859,884	7	399.417,77 399.859,719	12.034
8	399.417,607 399.830,63	9	399.417,669 399.803,701	26.929
10	399.416,861 399.791,118	11	399.416,848 399.779,096	12.022
12	399.416,6 399.768,49	13	399.412,697 399.768,02	3.931
14	399.414,814 399.754,714	15	399.416,995 399.743,834	11.096
16	399.419,307 399.733,034	17	399.421,014 399.723,665	9.523
18	399.423,339 399.712,841	19	399.424,622 399.708,707	4.329
20	399.441,885 399.711,46	21	399.448,054 399.713,57	6.52
22	399.445,821 399.722,615	23	399.440,713 399.742,911	20.929
24	399.437,928 399.756,272	25	399.435,132 399.766,928	11.017
26	399.435,579 399.780,059	27	399.436,506 399.790,986	10.966

** Lungimile segmentelor sunt determinate în planul de proiecţie Stereo 70 şi sunt rotunjite la 1 milimetru.
*** Distanţa dintre puncte este formată din segmente cumulate ce sunt mai mici decât valoarea 1 milimetru.

Neutilizabil în circuitul civil

DATE DESPRE IMOBILUL NR. 1069

Oficiul de Cadastru şi Publicitate Imobiliară GORJ
Biroul de Cadastru şi Publicitate Imobiliară Targu Jiu

A. Partea I. Descrierea imobilului

TEREN Necunoscut

Adresa: Loc. Zorlesti, Jud. Gorj

Nr. Crt	Nr cadastral Nr. topografic	Suprafaţa* (mp)	Observaţii / Referinţe
A1		2.956	Sector cadastral:115 Teren neimprejmuit;

B. Partea II. Proprietari şi acte

Inscrieri privitoare la dreptul de proprietate şi alte drepturi reale		Referinţe
0 / 02/06/2026		
Act Administrativ nr. 5350, din 13/07/2026 emis de PRIMARIA PRIGORIA;		
B1	Inscrierea posesiei, drept de PROPRIETATE, dobandit prin Lege, cota actuala 1/1	A1
	1) **NEIDENTIFICAT NEIDENTIFICAT**	
/		
Act Normativ nr. 7, din 13/03/1996 emis de PARLAMENTUL ROMANIEI;		
B2	Se noteaza mentiunea de proprietar neidentificat	A1

C. Partea III. SARCINI .

Inscrieri privind dezmembramintele dreptului de proprietate, drepturi reale de garanţie şi sarcini	Referinţe
NU SUNT	

Neutilizabil în circuitul civil

Anexa Nr. 1 La Partea I

Teren

Nr cadastral	Suprafaţa (mp)*	Observaţii / Referinţe
	2.956	

* Suprafaţa este determinată in planul de proiecţie Stereo 70.

DETALII LINIARE IMOBIL

Date referitoare la teren

Crt	Categorie folosință	Intra vilan	Suprafaţa (mp)	Tarla	Parcelă	Nr. topo	Observaţii / Referinţe
1	pasune	DA	1.247	14	462/2, 463/2	-	
2	pasune	NU	1.709	14	462/2, 463/2	-	

Lungime Segmente

1) Valorile lungimilor segmentelor sunt obţinute din proiecţie în plan.

Punct început	X / Y	Punct sfârşit	X / Y	Lungime segment (** (m)
1	399.456,304 399.827,301	2	399.454,193 399.837,014	9.94
2	399.454,193 399.837,014	3	399.453,051 399.842,268	5.377
3	399.453,051 399.842,268	4	399.453,342 399.846,888	4.629
4	399.453,342 399.846,888	5	399.454,335 399.860,11	13.259

Document care conține date cu caracter personal, protejat de prevederile Regulamentului (UE) nr. 679/2016 și Legii 190/2018

Punct început	X / Y	Punct sfârşit	X / Y	Lungime segment (** (m)
5	399.454,335 399.860,11	6	399.437,555 399.860,037	16.78
6	399.437,555 399.860,037	7	399.437,573 399.828,308	31.729
7	399.437,573 399.828,308	8	399.436,981 399.803,427	24.888
8	399.436,981 399.803,427	9	399.436,506 399.790,986	12.45
9	399.436,506 399.790,986	10	399.435,579 399.780,059	10.966
10	399.435,579 399.780,059	11	399.435,132 399.766,928	13.139
11	399.435,132 399.766,928	12	399.437,928 399.756,272	11.017
12	399.437,928 399.756,272	13	399.440,713 399.742,911	13.648
13	399.440,713 399.742,911	14	399.445,821 399.722,615	20.929
14	399.445,821 399.722,615	15	399.448,054 399.713,57	9.317
15	399.448,054 399.713,57	16	399.459,8 399.715,41	11.889
16	399.459,8 399.715,41	17	399.464,624 399.714,338	4.942
17	399.464,624 399.714,338	18	399.464,855 399.720,855	6.521
18	399.464,855 399.720,855	19	399.462,158 399.720,863	2.697
19	399.462,158 399.720,863	20	399.459,58 399.793,604	72.787
20	399.459,58 399.793,604	1	399.456,304 399.827,301	33.856

** Lungimile segmentelor sunt determinate în planul de proiecţie Stereo 70 şi sunt rotunjite la 1 milimetru.
*** Distanţa dintre puncte este formată din segmente cumulate ce sunt mai mici decât valoarea 1 milimetru.

Neutilizabil în circuitul civil

DATE DESPRE IMOBILUL NR. 1071

Oficiul de Cadastru şi Publicitate Imobiliară GORJ
Biroul de Cadastru şi Publicitate Imobiliară Targu Jiu

A. Partea I. Descrierea imobilului

TEREN Necunoscut

Adresa: Loc. Zorlesti, Str Principală, Nr. 144, Jud. Gorj

Nr. Crt	Nr cadastral Nr. topografic	Suprafaţa* (mp)	Observaţii / Referinţe
A1	36690	2.719	Sector cadastral:115 Teren neimprejmuit;

Construcţii

Crt	Nr cadastral Nr. topografic	Adresa	Observaţii / Referinţe
A1.1	36690-C1	Loc. Zorlesti, Str Principală, Nr. 144, Jud. Gorj	Nr. niveluri:2; S. construita la sol:79 mp; S. construita desfasurata:101 mp; S. constructie desfasurata =101mp, beci+parter, an construire 1973
A1.2	36690-C2	Loc. Zorlesti, Str Principală, Nr. 144, Jud. Gorj	Nr. niveluri:1; S. construita la sol:30 mp; S. construita desfasurata:30 mp; S. constructie desfasurata =30mp, anexă, an construire 1997
A1.3	36690-C3	Loc. Zorlesti, Str Principală, Nr. 144, Jud. Gorj	Nr. niveluri:1; S. construita la sol:40 mp; S. construita desfasurata:40 mp; S. constructie desfasurata =40mp, anexă, an construire 1997

B. Partea II. Proprietari şi acte

Inscrieri privitoare la dreptul de proprietate şi alte drepturi reale		Referinţe
53369 / 27/05/2021		
Act Notarial nr. 22, din 11/02/2021 emis de N.P. Cornescu Iuliana (act administrativ nr 9213 din 18.12.2020, emis de Primaria Com. Prigoria;act administrativ nr 3828 din 28.04.2021, emis de Primaria Com. Prigoria;act notarial nr 268 din 11.02.2021, emis de N.P. Cornescu Iuliana;act administrativ nr 3830 din 28.04.2021, emis de Primaria Com. Prigoria;act administrativ nr 9169 din 17.12.2020, emis de Primaria Com. Prigoria);		
B1	Intabulare, drept de PROPRIETATE, dobandit prin Succesiune, cota actuala 1/4, cota initiala 1/4	A1
	1) **CHISĂLIŢĂ MARIA**, bun propriu	
B2	Intabulare, drept de PROPRIETATE, dobandit prin Succesiune, cota actuala 3/4, cota initiala 3/4	A1
	1) **CORNEANU-BRĂDESCU MARIA**, bun propriu	
B3	Intabulare, drept de PROPRIETATE, dobandit prin Construire, cota actuala 1/2, cota initiala 1/1	A1.1, A1.2, A1.3
	1) **CHISĂLIŢĂ MARIA**	
B4	Intabulare, drept de PROPRIETATE, dobandit prin Succesiune, cota actuala 1/8, cota initiala 1/8	A1.1, A1.2, A1.3
	1) **CHISĂLIŢĂ MARIA**, bun propriu	
B5	Intabulare, drept de PROPRIETATE, dobandit prin Succesiune, cota actuala 3/8, cota initiala 3/8	A1.1, A1.2, A1.3
	1) **CORNEANU-BRĂDESCU MARIA**, bun propriu	

C. Partea III. SARCINI .

Inscrieri privind dezmembramintele dreptului de proprietate, drepturi reale de garanţie şi sarcini	Referinţe
NU SUNT	

Neautentic pentru circuitul civil

Anexa Nr. 1 La Partea I

Teren

Nr cadastral	Suprafaţa (mp)*	Observaţii / Referinţe
36690	2.719	

* Suprafaţa este determinată in planul de proiecţie Stereo 70.

DETALII LINIARE IMOBIL

Date referitoare la teren

Crt	Categorie folosință	Intra vilan	Suprafaţa (mp)	Tarla	Parcelă	Nr. topo	Observaţii / Referinţe
1	curti constructii	DA	511	14, 29	464, 465, 2969/1, 2970/1	-	
2	faneata	DA	229	14, 29	464, 465, 2969/1, 2970/1	-	
3	arabil	DA	269	14, 29	464, 465, 2969/1, 2970/1	-	
4	pasune	DA	395	14, 29	464, 465, 2969/1, 2970/1	-	tufăriș
5	pasune	NU	1.315	14, 29	464, 465, 2969/1, 2970/1	-	

Date referitoare la construcţii

Crt	Număr	Destinaţie construcţie	Supraf. (mp)	Situaţie juridică	Observaţii / Referinţe
A1.1	36690-C1	constructii de locuinte	79	Cu acte	Nr. niveluri:2; S. construita la sol:79 mp; S. construita desfasurata:101 mp; S. constructie desfasurata =101mp, beci+parter, an construire 1973

Document care conține date cu caracter personal, protejat de prevederile Regulamentului (UE) nr. 679/2016 și Legii 190/2018

Crt	Număr	Destinaţie construcţie	Supraf. (mp)	Situaţie juridică	Observaţii / Referinţe
A1.2	36690-C2	constructii anexa	30	Cu acte	Nr. niveluri:1; S. construita la sol:30 mp; S. construita desfasurata:30 mp; S. constructie desfasurata =30mp, anexă, an construire 1997
A1.3	36690-C3	constructii anexa	40	Cu acte	Nr. niveluri:1; S. construita la sol:40 mp; S. construita desfasurata:40 mp; S. constructie desfasurata =40mp, anexă, an construire 1997

Lungime Segmente

1) Valorile lungimilor segmentelor sunt obţinute din proiecţie în plan.

Punct început	X / Y	Punct sfârşit	X / Y	Lungime segment (** (m)
1	399.486,655 399.766,676	2	399.487,14 399.784,749	18.08
3	399.487,228 399.793,833	4	399.487,396 399.811,137	17.305
5	399.487,452 399.836,016	6	399.487,491 399.847,992	11.976
7	399.487,826 399.853,382	8	399.487,817 399.856,251	2.869
9	399.487,927 399.860,407	10	399.467,38 399.860,167	20.548
11	399.466,768 399.841,597	12	399.466,615 399.836,93	4.67
13	399.466,229 399.833,043	14	399.466,142 399.823,16	9.883
15	399.465,942 399.807,799	16	399.465,88 399.803,013	4.786
17	399.465,577 399.793,654	18	399.465,326 399.766,213	27.442
19	399.464,813 399.726,759	20	399.479,066 399.728,574	14.368
21	399.479,934 399.734,481	22	399.484,49 399.744,702	11.19
23	399.486,348 399.755,238	1	399.486,655 399.766,676	11.442

Punct început	X / Y	Punct sfârşit	X / Y	Lungime segment (** (m)
2	399.487,14 399.784,749	3	399.487,228 399.793,833	9.084
4	399.487,396 399.811,137	5	399.487,452 399.836,016	24.879
6	399.487,491 399.847,992	7	399.487,826 399.853,382	5.4
8	399.487,817 399.856,251	9	399.487,927 399.860,407	4.157
10	399.467,38 399.860,167	11	399.466,768 399.841,597	18.58
12	399.466,615 399.836,93	13	399.466,229 399.833,043	3.906
14	399.466,142 399.823,16	15	399.465,942 399.807,799	15.362
16	399.465,88 399.803,013	17	399.465,577 399.793,654	9.364
18	399.465,326 399.766,213	19	399.464,813 399.726,759	39.457
20	399.479,066 399.728,574	21	399.479,934 399.734,481	5.97
22	399.484,49 399.744,702	23	399.486,348 399.755,238	10.699

**** Lungimile segmentelor sunt determinate în planul de proiecţie Stereo 70 şi sunt rotunjite la 1 milimetru.**

***** Distanţa dintre puncte este formată din segmente cumulate ce sunt mai mici decât valoarea 1 milimetru.**

Neutilizabil în circuitul civil

DATE DESPRE IMOBILUL NR. 1072

Oficiul de Cadastru şi Publicitate Imobiliară GORJ
Biroul de Cadastru şi Publicitate Imobiliară Targu Jiu

A. Partea I. Descrierea imobilului

TEREN Necunoscut

Adresa: Loc. Zorlesti, Jud. Gorj

Nr. Crt	Nr cadastral Nr. topografic	Suprafaţa* (mp)	Observaţii / Referinţe
A1		4.138	Sector cadastral:115 Teren neimprejmuit;

B. Partea II. Proprietari şi acte

Inscrieri privitoare la dreptul de proprietate şi alte drepturi reale		Referinţe
0 / 02/06/2026		
Act Administrativ nr. 5350, din 13/07/2026 emis de PRIMARIA PRIGORIA;		
B1	Inscrierea posesiei, drept de PROPRIETATE, dobandit prin Lege, cota actuala 1/1	A1
	1) **NEIDENTIFICAT NEIDENTIFICAT**	
/		
Act Normativ nr. 7, din 13/03/1996 emis de PARLAMENTUL ROMANIEI;		
B2	Se noteaza mentiunea de proprietar neidentificat	A1

C. Partea III. SARCINI .

Inscrieri privind dezmembramintele dreptului de proprietate, drepturi reale de garanţie şi sarcini	Referinţe
NU SUNT	

Neutilizabil în circuitul civil

Anexa Nr. 1 La Partea I

Teren

Nr cadastral	Suprafaţa (mp)*	Observaţii / Referinţe
	4.138	

* Suprafaţa este determinată in planul de proiecţie Stereo 70.

DETALII LINIARE IMOBIL

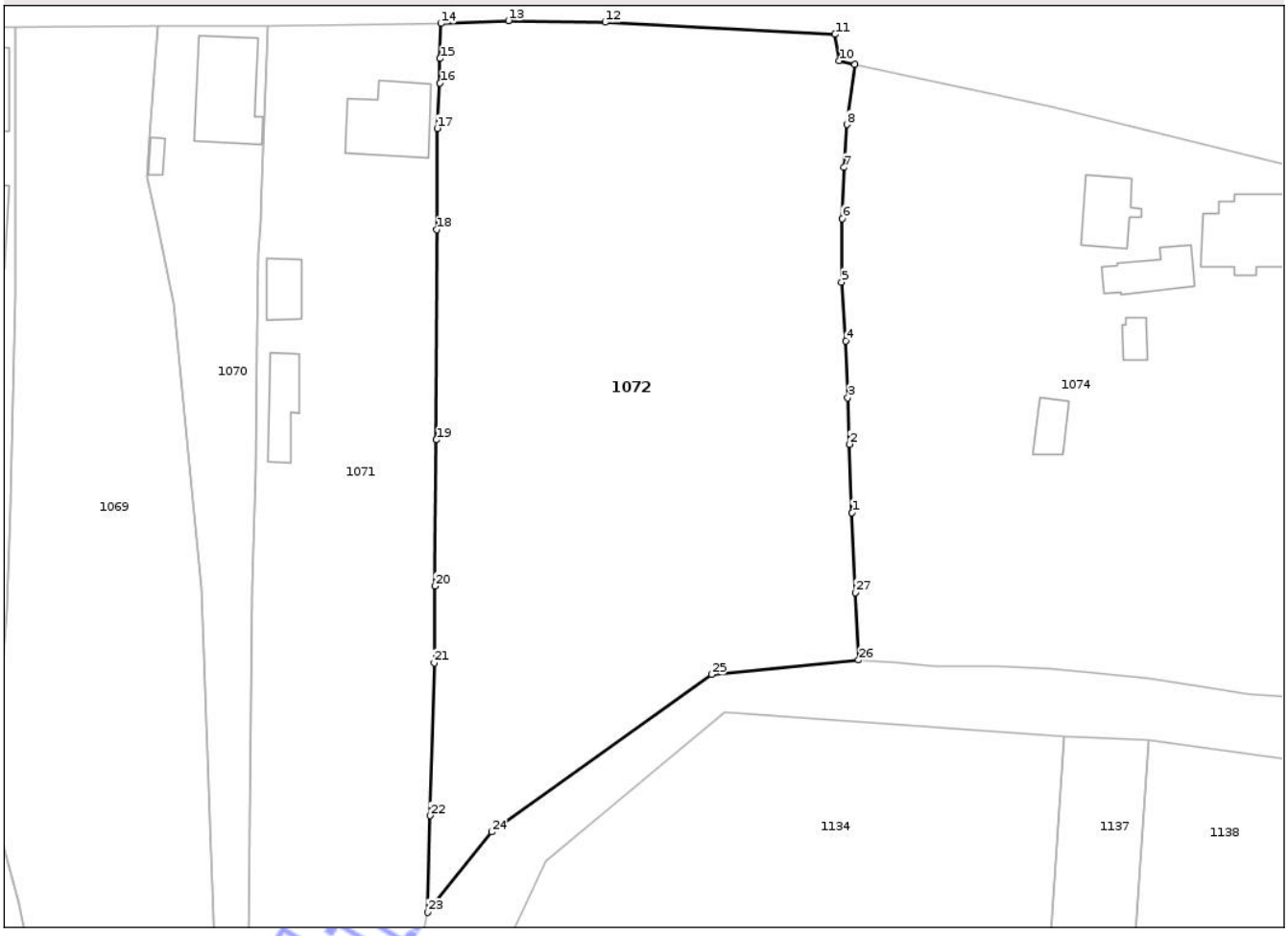

Date referitoare la teren

Crt	Categorie folosință	Intra vilan	Suprafaţa (mp)	Tarla	Parcelă	Nr. topo	Observaţii / Referinţe
1	pasune	DA	3.457	14, 29	466,..., 470, 2972	-	
2	pasune	NU	681	14, 29	466,..., 470, 2972	-	

Lungime Segmente

1) Valorile lungimilor segmentelor sunt obţinute din proiecţie în plan.

Punct început	X / Y	Punct sfârşit	X / Y	Lungime segment (** (m)
1	399.536,623 399.802,538	2	399.536,347 399.810,632	8.099
3	399.536,125 399.816,123	4	399.535,912 399.822,832	6.712
5	399.535,399 399.829,806	6	399.535,472 399.837,324	7.518
7	399.535,709 399.843,359	8	399.536,014 399.848,444	5.094

Punct început	X / Y	Punct sfârşit	X / Y	Lungime segment (** (m)
2	399.536,347 399.810,632	3	399.536,125 399.816,123	5.495
4	399.535,912 399.822,832	5	399.535,399 399.829,806	6.993
6	399.535,472 399.837,324	7	399.535,709 399.843,359	6.04
8	399.536,014 399.848,444	9	399.536,977 399.855,574	7.195

Document care conține date cu caracter personal, protejat de prevederile Regulamentului (UE) nr. 679/2016 și Legii 190/2018

Punct început	X / Y	Punct sfârşit	X / Y	Lungime segment (** (m)
9	399.536,977 399.855,574	10	399.535,096 399.855,981	1.925
11	399.534,621 399.859,112	12	399.507,392 399.860,546	27.267
13	399.495,954 399.860,735	14	399.487,927 399.860,407	8.034
15	399.487,817 399.856,251	16	399.487,826 399.853,382	2.869
17	399.487,491 399.847,992	18	399.487,452 399.836,016	11.976
19	399.487,396 399.811,137	20	399.487,228 399.793,833	17.305
21	399.487,14 399.784,749	22	399.486,655 399.766,676	18.08
23	399.486,348 399.755,238	24	399.493,946 399.764,754	12.177
25	399.519,978 399.783,392	26	399.537,409 399.785,092	17.514
27	399.537,024 399.793,076	1	399.536,623 399.802,538	9.47

Punct început	X / Y	Punct sfârşit	X / Y	Lungime segment (** (m)
10	399.535,096 399.855,981	11	399.534,621 399.859,112	3.167
12	399.507,392 399.860,546	13	399.495,954 399.860,735	11.44
14	399.487,927 399.860,407	15	399.487,817 399.856,251	4.157
16	399.487,826 399.853,382	17	399.487,491 399.847,992	5.4
18	399.487,452 399.836,016	19	399.487,396 399.811,137	24.879
20	399.487,228 399.793,833	21	399.487,14 399.784,749	9.084
22	399.486,655 399.766,676	23	399.486,348 399.755,238	11.442
24	399.493,946 399.764,754	25	399.519,978 399.783,392	32.016
26	399.537,409 399.785,092	27	399.537,024 399.793,076	7.993

** Lungimile segmentelor sunt determinate în planul de proiecţie Stereo 70 şi sunt rotunjite la 1 milimetru.
*** Distanţa dintre puncte este formată din segmente cumulate ce sunt mai mici decât valoarea 1 milimetru.

Neutilizabil în circuitul civil

DATE DESPRE IMOBILUL NR. 1074

Oficiul de Cadastru şi Publicitate Imobiliară GORJ
Biroul de Cadastru şi Publicitate Imobiliară Targu Jiu

A. Partea I. Descrierea imobilului

TEREN Intravilan

Adresa: Loc. Zorlesti, Str Principală, Nr. 146, Jud. Gorj

Nr. Crt	Nr cadastral Nr. topografic	Suprafaţa* (mp)	Observaţii / Referinţe
A1	38159	3.547	Sector cadastral:115 Teren imprejmuit;

Construcţii

Crt	Nr cadastral Nr. topografic	Adresa	Observaţii / Referinţe
A1.1	38159-C1	Loc. Zorlesti, Str Principală, Nr. 146, Jud. Gorj	Nr. niveluri:2; S. construita la sol:83 mp; S. construita desfasurata:102 mp; Locuinta D+P cu S. desfasurata= 102 mp.
A1.2	38159-C2	Loc. Zorlesti, Str Principală, Nr. 146, Jud. Gorj	Nr. niveluri:2; S. construita la sol:48 mp; S. construita desfasurata:61 mp; Locuinta D+P cu S. desfasurata= 61 mp.
A1.3	38159-C3	Loc. Zorlesti, Str Principală, Nr. 146, Jud. Gorj	Nr. niveluri:1; S. construita la sol:44 mp; S. construita desfasurata:44 mp; Anexa -P cu S. desfasurata=43.9 mp.
A1.4	38159-C4	Loc. Zorlesti, Str Principală, Nr. 146, Jud. Gorj	Nr. niveluri:1; S. construita la sol:14 mp; S. construita desfasurata:14 mp; Anexa -P cu S. desfasurata=14 mp.
A1.5	38159-C5	Loc. Zorlesti, Str Principală, Nr. 146, Jud. Gorj	Nr. niveluri:1; S. construita la sol:23 mp; S. construita desfasurata:23 mp; Anexa -P cu S. desfasurata=23 mp.

B. Partea II. Proprietari şi acte

Inscrieri privitoare la dreptul de proprietate şi alte drepturi reale		Referinţe
136631 / 29/12/2025		
Act Normativ nr. 13695, din 04/12/2025 emis de NP. Calina Marcel Horatiu;		
B1	Intabulare, drept de PROPRIETATEcu titlu de drept cumpărare, dobandit prin Conventie, cota actuala 1/1, cota initiala 1/1	A1, A1.1, A1.2, A1.3, A1.4, A1.5
	1) **PLATAGEA DANIEL-GHEORGHE**, bun comun 2) **PLATAGEA EMILIA-CODRUŢA**	

C. Partea III. SARCINI

Inscrieri privind dezmembramintele dreptului de proprietate, drepturi reale de garanţie şi sarcini		Referinţe
136631 / 29/12/2025		
Act Normativ nr. 13695, din 04/12/2025 emis de NP. Calina Marcel Horatiu;		
C1	se intabulează drept de ipotecă legală cu privire la obligaţia întreţinerii, în condiţiile art.2386 pct. 4 Cod civil	A1, A1.1, A1.2, A1.3, A1.4, A1.5
	1) **BOLOVAN GHEORGHE** 2) **BOLOVAN AURELIA**	

Neautentic pentru circuitul civil

Anexa Nr. 1 La Partea I

Teren

Nr cadastral	Suprafaţa (mp)*	Observaţii / Referinţe
38159	3.547	

* Suprafaţa este determinată in planul de proiecţie Stereo 70.

DETALII LINIARE IMOBIL

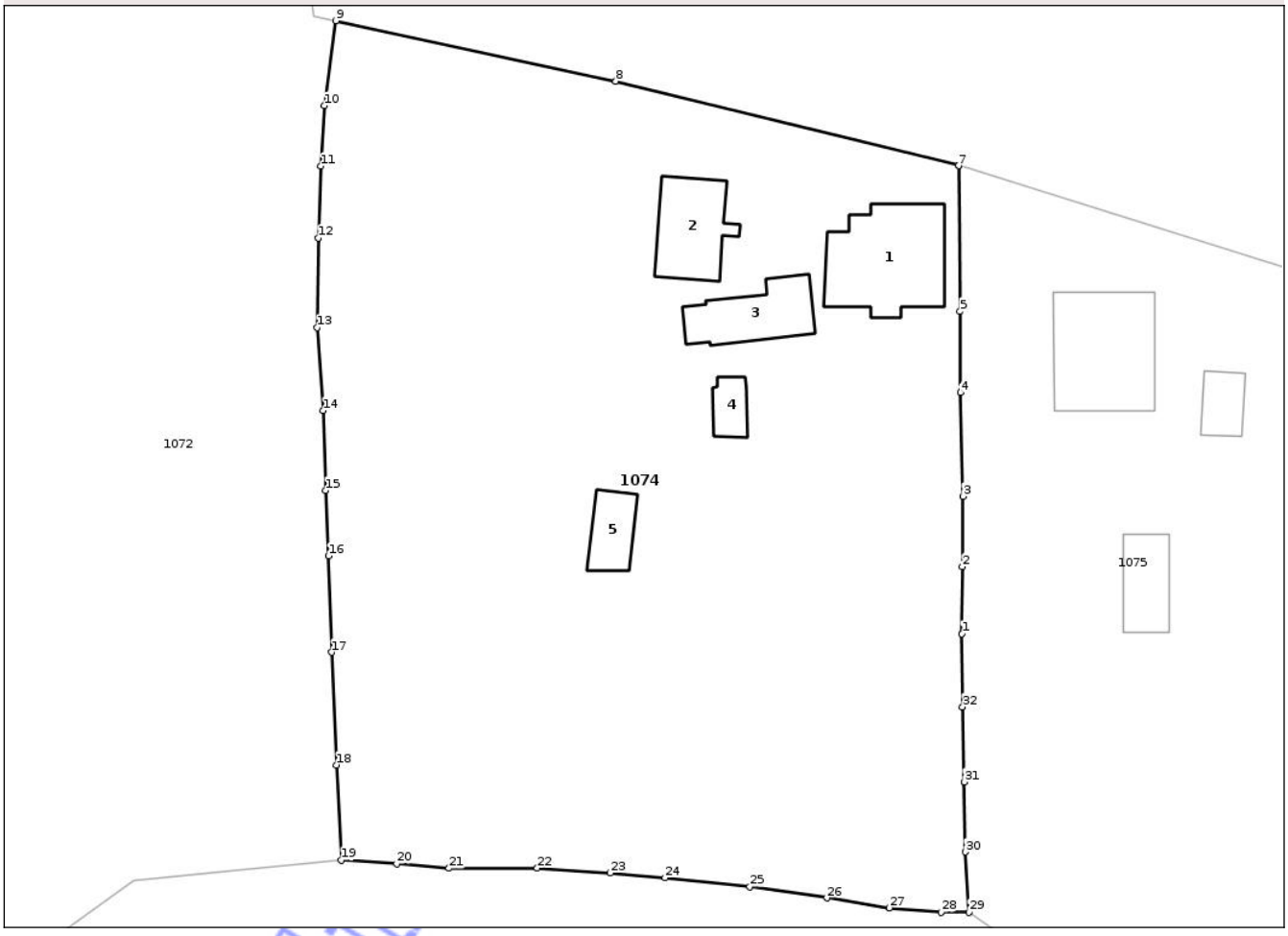

Date referitoare la teren

Crt	Categorie folosință	Intra vilan	Suprafaţa (mp)	Tarla	Parcelă	Nr. topo	Observaţii / Referinţe
1	curti constructii	DA	812	15, 29	470/3, 471,472,473, 474,2973/3	-	
2	vie	DA	396	15, 29	470/3, 471,472,473, 474,2973/3	-	
3	arabil	DA	2.339	15, 29	470/3, 471,472,473, 474,2973/3	-	

Date referitoare la construcţii

Crt	Număr	Destinaţie construcţie	Supraf. (mp)	Situaţie juridică	Observaţii / Referinţe
A1.1	38159-C1	constructii de locuinte	83	Cu acte	Nr. niveluri:2; S. construita la sol:83 mp; S. construita desfasurata:102 mp; Locuinta D+P cu S. desfasurata= 102 mp.
A1.2	38159-C2	constructii de locuinte	48	Cu acte	Nr. niveluri:2; S. construita la sol:48 mp; S. construita desfasurata:61 mp; Locuinta D+P cu S. desfasurata= 61 mp.
A1.3	38159-C3	constructii anexa	44	Cu acte	Nr. niveluri:1; S. construita la sol:44 mp; S. construita desfasurata:44 mp; Anexa -P cu S. desfasurata=43.9 mp.
A1.4	38159-C4	constructii anexa	14	Cu acte	Nr. niveluri:1; S. construita la sol:14 mp; S. construita desfasurata:14 mp; Anexa -P cu S. desfasurata=14 mp.

Document care conține date cu caracter personal, protejat de prevederile Regulamentului (UE) nr. 679/2016 și Legii 190/2018

Crt	Număr	Destinaţie construcţie	Supraf. (mp)	Situaţie juridică	Observaţii / Referinţe
A1.5	38159-C5	constructii anexa	23	Cu acte	Nr. niveluri:1; S. construita la sol:23 mp; S. construita desfasurata:23 mp; Anexa -P cu S. desfasurata=23 mp.

Lungime Segmente
1) Valorile lungimilor segmentelor sunt obţinute din proiecţie în plan.

Punct început	X / Y	Punct sfârşit	X / Y	Lungime segment (** (m)
1	399.589,604 399.804,08	2	399.589,647 399.809,715	5.635
3	399.589,702 399.815,634	4	399.589,476 399.824,336	8.705
5	399.589,459 399.831,159	6	399.589,355 399.843,396	12.237
7	399.589,336 399.843,402	8	399.560,509 399.850,488	29.685
9	399.536,977 399.855,574	10	399.536,014 399.848,444	7.195
11	399.535,709 399.843,359	12	399.535,472 399.837,324	6.04
13	399.535,399 399.829,806	14	399.535,912 399.822,832	6.993
15	399.536,125 399.816,123	16	399.536,347 399.810,632	5.495
17	399.536,623 399.802,538	18	399.537,024 399.793,076	9.47
19	399.537,409 399.785,092	20	399.542,079 399.784,763	4.682
21	399.546,473 399.784,399	22	399.553,899 399.784,412	7.426
23	399.560,052 399.784,011	24	399.564,653 399.783,591	4.62
25	399.571,778 399.782,858	26	399.578,251 399.781,904	6.543
27	399.583,523 399.781,079	28	399.587,85 399.780,728	4.341
29	399.590,199 399.780,693	30	399.589,893 399.785,76	5.076
31	399.589,823 399.791,654	32	399.589,668 399.797,951	6.299

Punct început	X / Y	Punct sfârşit	X / Y	Lungime segment (** (m)
2	399.589,647 399.809,715	3	399.589,702 399.815,634	5.919
4	399.589,476 399.824,336	5	399.589,459 399.831,159	6.823
6	399.589,355 399.843,396	7	399.589,336 399.843,402	0.02
8	399.560,509 399.850,488	9	399.536,977 399.855,574	24.075
10	399.536,014 399.848,444	11	399.535,709 399.843,359	5.094
12	399.535,472 399.837,324	13	399.535,399 399.829,806	7.518
14	399.535,912 399.822,832	15	399.536,125 399.816,123	6.712
16	399.536,347 399.810,632	17	399.536,623 399.802,538	8.099
18	399.537,024 399.793,076	19	399.537,409 399.785,092	7.993
20	399.542,079 399.784,763	21	399.546,473 399.784,399	4.409
22	399.553,899 399.784,412	23	399.560,052 399.784,011	6.166
24	399.564,653 399.783,591	25	399.571,778 399.782,858	7.163
26	399.578,251 399.781,904	27	399.583,523 399.781,079	5.336
28	399.587,85 399.780,728	29	399.590,199 399.780,693	2.349
30	399.589,893 399.785,76	31	399.589,823 399.791,654	5.894
32	399.589,668 399.797,951	1	399.589,604 399.804,08	6.129

**** Lungimile segmentelor sunt determinate în planul de proiecţie Stereo 70 şi sunt rotunjite la 1 milimetru.**
***** Distanţa dintre puncte este formată din segmente cumulate ce sunt mai mici decât valoarea 1 milimetru.**

Neutilizabil în circuitul civil

DATE DESPRE IMOBILUL NR. 1076

Oficiul de Cadastru şi Publicitate Imobiliară GORJ
Biroul de Cadastru şi Publicitate Imobiliară Targu Jiu

A. Partea I. Descrierea imobilului

TEREN Necunoscut

Adresa: Loc. Zorlesti, Jud. Gorj

Nr. Crt	Nr cadastral Nr. topografic	Suprafaţa* (mp)	Observaţii / Referinţe
A1	36393	1.425	Sector cadastral:115 Teren neimprejmuit;

B. Partea II. Proprietari şi acte

Inscrieri privitoare la dreptul de proprietate şi alte drepturi reale		Referinţe
91252 / 14/07/2023		
Act Notarial nr. 1354, din 13/07/2023 emis de NP Nistorescu Constantin;		
B2	Intabulare, drept de PROPRIETATEcu titlu de drept întreţinere, dobandit prin Conventie, cota actuala 1/1, cota initiala 1/1	A1
	1) **ROŞCA AURELIA-ADINA**, bun comun 2) **ROŞCA PAUL-MIHAIL**	

C. Partea III. SARCINI

Inscrieri privind dezmembramintele dreptului de proprietate, drepturi reale de garanţie şi sarcini		Referinţe
91252 / 14/07/2023		
Act Notarial nr. 1354, din 13/07/2023 emis de NP Nistorescu Constantin;		
C1	Intabulare, drept de IPOTECA LEGALA, Valoare:0 privind obligaţia de întreţinere conform art. 2386, pct. 4 Cod Civil	A1
	1) **ROŞCA PAUL** 2) **ROŞCA VICTORIA**	

Neutilizat în circuitul civil

Anexa Nr. 1 La Partea I

Teren

Nr cadastral	Suprafaţa (mp)*	Observaţii / Referinţe
36393	1.425	

* Suprafaţa este determinată in planul de proiecţie Stereo 70.

DETALII LINIARE IMOBIL

Date referitoare la teren

Crt	Categorie folosință	Intra vilan	Suprafaţa (mp)	Tarla	Parcelă	Nr. topo	Observaţii / Referinţe
1	arabil	DA	1.396	15	480, 481, 482	-	
2	arabil	NU	29	15	480, 481, 482	-	

Lungime Segmente
1) Valorile lungimilor segmentelor sunt obţinute din proiecţie în plan.

Punct început	X / Y	Punct sfârşit	X / Y	Lungime segment (** (m)
1	399.641,451 399.809,33	2	399.641,409 399.818,16	8.83
2	399.641,409 399.818,16	3	399.641,235 399.824,067	5.91
3	399.641,235 399.824,067	4	399.641,228 399.829,725	5.658
4	399.641,228 399.829,725	5	399.637,107 399.830,416	4.179

Document care conține date cu caracter personal, protejat de prevederile Regulamentului (UE) nr. 679/2016 și Legii 190/2018

Punct început	X / Y	Punct sfârşit	X / Y	Lungime segment (** (m)
5	399.637,107 399.830,416	6	399.623,694 399.832,691	13.605
6	399.623,694 399.832,691	7	399.623,657 399.822,845	9.846
7	399.623,657 399.822,845	8	399.624,002 399.816,542	6.312
8	399.624,002 399.816,542	9	399.625,836 399.782,974	33.618
9	399.625,836 399.782,974	10	399.627,759 399.747,792	35.235
10	399.627,759 399.747,792	11	399.644,143 399.744,049	16.806
11	399.644,143 399.744,049	12	399.643,982 399.746,982	2.937
12	399.643,982 399.746,982	13	399.643,824 399.751,932	4.953
13	399.643,824 399.751,932	14	399.643,413 399.759,845	7.924
14	399.643,413 399.759,845	15	399.643,219 399.765,402	5.56
15	399.643,219 399.765,402	16	399.642,573 399.775,87	10.488
16	399.642,573 399.775,87	17	399.642,158 399.781,891	6.035
17	399.642,158 399.781,891	18	399.641,909 399.791,054	9.166
18	399.641,909 399.791,054	19	399.641,584 399.800,125	9.077
19	399.641,584 399.800,125	1	399.641,451 399.809,33	9.206

**** Lungimile segmentelor sunt determinate în planul de proiecţie Stereo 70 şi sunt rotunjite la 1 milimetru.**
***** Distanţa dintre puncte este formată din segmente cumulate ce sunt mai mici decât valoarea 1 milimetru.**

Neutilizabil în circuitul civil

DATE DESPRE IMOBILUL NR. 1078

Oficiul de Cadastru şi Publicitate Imobiliară GORJ
Biroul de Cadastru şi Publicitate Imobiliară Targu Jiu

A. Partea I. Descrierea imobilului

TEREN Necunoscut

Adresa: Loc. Zorlesti, Str Principală, Nr. 156, Jud. Gorj

Nr. Crt	Nr cadastral Nr. topografic	Suprafaţa* (mp)	Observaţii / Referinţe
A1	36269	9.883	Sector cadastral:115 Teren neimprejmuit;

Construcţii

Crt	Nr cadastral Nr. topografic	Adresa	Observaţii / Referinţe
A1.1	36269-C1	Loc. Zorlesti, Str Principală, Nr. 156, Jud. Gorj	Nr. niveluri:2; S. construita la sol:79 mp; S. construita desfasurata:88 mp; 2 nivele. Supr.constr.desfasurata= 88 mp. Constructie locuinta D+P din caramida, acoperita cu tigla, cu beci de 9 mp la demisol si 3 camere la parter.
A1.2	36269-C2	Loc. Zorlesti, Str Principală, Nr. 156, Jud. Gorj	Nr. niveluri:2; S. construita la sol:62 mp; S. construita desfasurata:71 mp; 2 nivele. Supr.constr.desfasurata= 71 mp. Constructie locuinta D+P din caramida, acoperita cu tigla, cu beci de 9 mp la demisol si 3 camere la parter.
A1.3	36269-C3	Loc. Zorlesti, Str Principală, Nr. 156, Jud. Gorj	Nr. niveluri:1; S. construita la sol:16 mp; S. construita desfasurata:16 mp; Supr.constr.desfasurata= 16 mp. Constructie anexa parter din lemn, acoperita cu tigla.
A1.4	36269-C4	Loc. Zorlesti, Str Principală, Nr. 156, Jud. Gorj	Nr. niveluri:1; S. construita la sol:63 mp; S. construita desfasurata:63 mp; Supr.constr.desfasurata= 63 mp. Constructie anexa parter din caramida si lemn, acoperita cu tigla.
A1.5	36269-C5	Loc. Zorlesti, Str Principală, Nr. 156, Jud. Gorj	Nr. niveluri:1; S. construita la sol:45 mp; S. construita desfasurata:45 mp; Supr.constr.desfasurata= 45 mp. Constructie anexa parter din lemn, acoperita cu placi azbociment si tigla.
A1.6	36269-C6	Loc. Zorlesti, Str Principală, Nr. 156, Jud. Gorj	Nr. niveluri:1; S. construita la sol:2 mp; S. construita desfasurata:2 mp; Supr.constr.desfasurata= 2 mp. Constructie anexa parter din panouri sandwich, acoperita cu tabla.

B. Partea II. Proprietari şi acte

Inscrieri privitoare la dreptul de proprietate şi alte drepturi reale		Referinţe
73951 / 29/10/2018		
Act Notarial nr. 6692, din 25/10/2018 emis de Np PARAU ANDREI;		
B1	Intabulare, drept de PROPRIETATEcu titlu de drept donatie, dobandit prin Conventie, cota actuala 1/1, cota initiala 1/1	A1, A1.1, A1.2, A1.3, A1.4, A1.5, A1.6
	1) **SANFIRA ADRIAN-VIOREL**, bun propriu	

C. Partea III. SARCINI

Inscrieri privind dezmembramintele dreptului de proprietate, drepturi reale de garanţie şi sarcini		Referinţe
73951 / 29/10/2018		
Act Notarial nr. 6692, din 25/10/2018 emis de Np PARAU ANDREI;		
C1	Intabulare, drept de IPOTECA LEGALA, Valoare:0 in condiţiile - art. 2386, pct. 4 Cod Civil, cu privire la obligatia intretinerii	A1, A1.1, A1.2, A1.3, A1.4, A1.5, A1.6
	1) **SANFIRA MARIANA** 2) **SANFIRA VIOREL**	

Neautorizabil în circuitul civil

Anexa Nr. 1 La Partea I

Teren

Nr cadastral	Suprafaţa (mp)*	Observaţii / Referinţe
36269	9.883	

* Suprafaţa este determinată in planul de proiecţie Stereo 70.

DETALII LINIARE IMOBIL

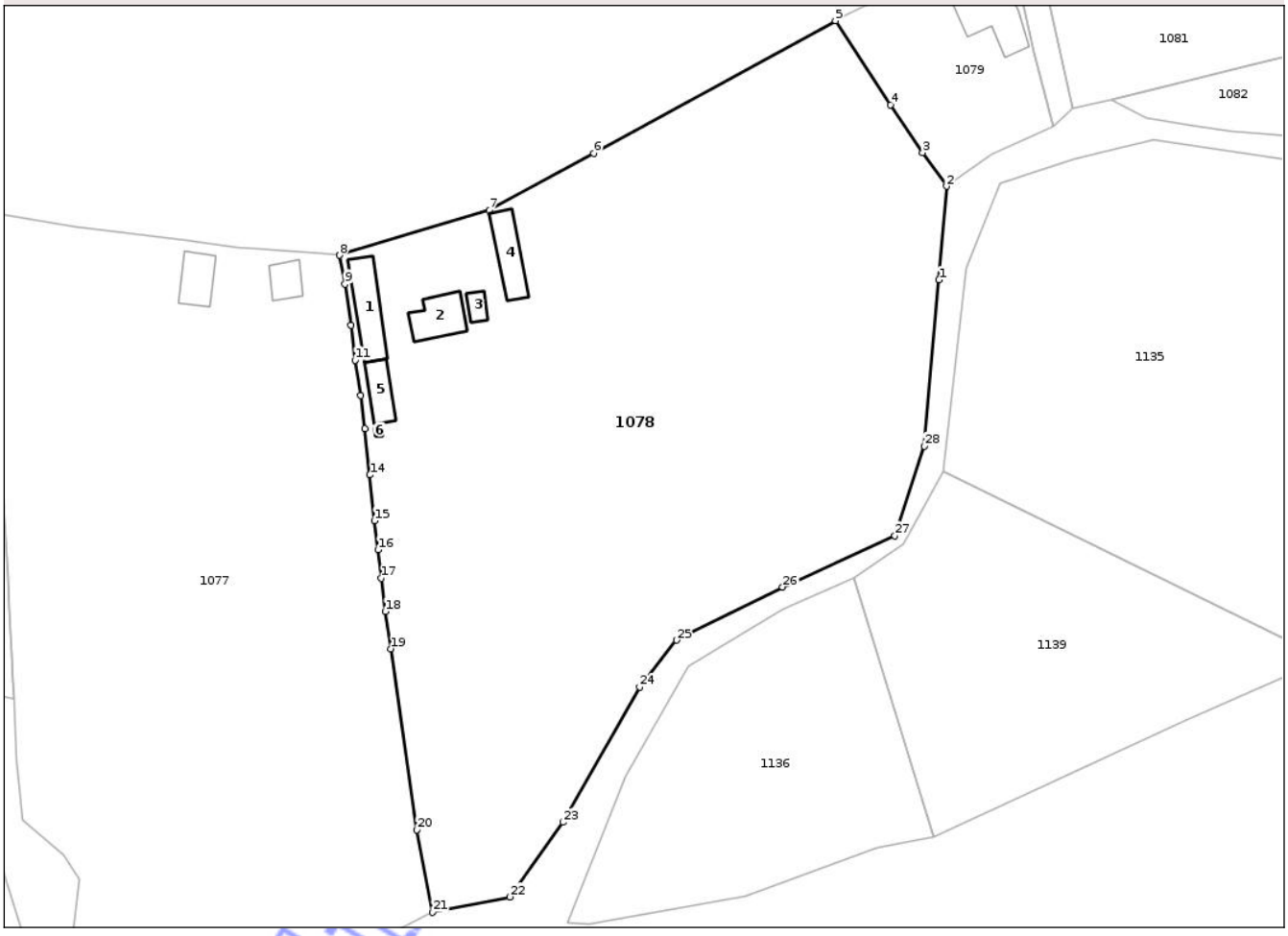

Date referitoare la teren

Crt	Categorie folosinţă	Intra vilan	Suprafaţa (mp)	Tarla	Parcelă	Nr. topo	Observaţii / Referinţe
1	curti constructii	DA	1.110	15	485, 486	-	
2	livada	DA	800	15	486	-	
3	vie	DA	476	15	486	-	
4	vie	DA	135	15	484	-	
5	faneata	DA	1.906	29	2987	-	
6	arabil	DA	241	29	2987	-	
7	faneata	DA	1.814	29	2987	-	
8	arabil	DA	2.019	29	2986, 2987	-	
9	pasune	NU	1.382	29	2986, 2987	-	

Date referitoare la construcţii

Crt	Număr	Destinaţie construcţie	Supraf. (mp)	Situaţie juridică	Observaţii / Referinţe
A1.1	36269-C1	constructii de locuinte	Din acte: 0 Masurata: 79	Cu acte	Nr. niveluri:2; S. construita la sol:79 mp; S. construita desfasurata:88 mp; 2 nivele. Supr. constr.desfasurata= 88 mp. Constructie locuinta D+P din caramida, acoperita cu tigla, cu beci de 9 mp la demisol si 3 camere la parter.

Document care conține date cu caracter personal, protejat de prevederile Regulamentului (UE) nr. 679/2016 și Legii 190/2018

Crt	Număr	Destinaţie construcţie	Supraf. (mp)	Situaţie juridică	Observaţii / Referinţe
A1.2	36269-C2	constructii de locuinte	62	Cu acte	Nr. niveluri:2; S. construita la sol:62 mp; S. construita desfasurata:71 mp; 2 nivele. Supr. constr.desfasurata= 71 mp. Constructie locuinta D+P din caramida, acoperita cu tigla, cu beci de 9 mp la demisol si 3 camere la parter.
A1.3	36269-C3	constructii anexa	16	Cu acte	Nr. niveluri:1; S. construita la sol:16 mp; S. construita desfasurata:16 mp; Supr.constr. desfasurata= 16 mp. Constructie anexa parter din lemn, acoperita cu tigla.
A1.4	36269-C4	constructii anexa	63	Cu acte	Nr. niveluri:1; S. construita la sol:63 mp; S. construita desfasurata:63 mp; Supr.constr. desfasurata= 63 mp. Constructie anexa parter din caramida si lemn, acoperita cu tigla.
A1.5	36269-C5	constructii anexa	45	Cu acte	Nr. niveluri:1; S. construita la sol:45 mp; S. construita desfasurata:45 mp; Supr.constr. desfasurata= 45 mp. Constructie anexa parter din lemn, acoperita cu placi azbociment si tigla.
A1.6	36269-C6	constructii anexa	2	Cu acte	Nr. niveluri:1; S. construita la sol:2 mp; S. construita desfasurata:2 mp; Supr.constr. desfasurata= 2 mp. Constructie anexa parter din panouri sandwich, acoperita cu tabla.

Lungime Segmente

1) Valorile lungimilor segmentelor sunt obţinute din proiecţie în plan.

Punct început	X / Y	Punct sfârşit	X / Y	Lungime segment (** (m)	Punct început	X / Y	Punct sfârşit	X / Y	Lungime segment (** (m)
1	399.807,68 399.818,003	2	399.809,014 399.834,525	16.576	2	399.809,014 399.834,525	3	399.804,789 399.840,485	7.306
3	399.804,789 399.840,485	4	399.799,164 399.848,882	10.107	4	399.799,164 399.848,882	5	399.789,374 399.863,76	17.81
5	399.789,374 399.863,76	6	399.746,643 399.840,378	48.71	6	399.746,643 399.840,378	7	399.728,163 399.830,347	21.027
7	399.728,163 399.830,347	8	399.701,768 399.822,348	27.58	8	399.701,768 399.822,348	9	399.702,684 399.817,275	5.155
9	399.702,684 399.817,275	10	399.703,765 399.809,999	7.356	10	399.703,765 399.809,999	11	399.704,465 399.803,844	6.195
11	399.704,465 399.803,844	12	399.705,48 399.797,598	6.328	12	399.705,48 399.797,598	13	399.706,247 399.791,746	5.902
13	399.706,247 399.791,746	14	399.707,103 399.783,571	8.22	14	399.707,103 399.783,571	15	399.707,866 399.775,49	8.117
15	399.707,866 399.775,49	16	399.708,539 399.770,358	5.176	16	399.708,539 399.770,358	17	399.709,147 399.765,323	5.072
17	399.709,147 399.765,323	18	399.709,83 399.759,464	5.899	18	399.709,83 399.759,464	19	399.710,788 399.752,889	6.644
19	399.710,788 399.752,889	20	399.715,433 399.720,902	32.323	20	399.715,433 399.720,902	21	399.718,224 399.706,35	14.817
21	399.718,224 399.706,35	22	399.731,816 399.709,077	13.863	22	399.731,816 399.709,077	23	399.741,203 399.722,238	16.166
23	399.741,203 399.722,238	24	399.754,787 399.746,131	27.485	24	399.754,787 399.746,131	25	399.761,308 399.754,405	10.535
25	399.761,308 399.754,405	26	399.780,048 399.763,79	20.959	26	399.780,048 399.763,79	27	399.799,9 399.772,86	21.826
27	399.799,9 399.772,86	28	399.805,118 399.788,638	16.618	28	399.805,118 399.788,638	1	399.807,68 399.818,003	29.477

**** Lungimile segmentelor sunt determinate în planul de proiecţie Stereo 70 şi sunt rotunjite la 1 milimetru.**

***** Distanţa dintre puncte este formată din segmente cumulate ce sunt mai mici decât valoarea 1 milimetru.**

Neautentificat în circuit civil

DATE DESPRE IMOBILUL NR. 1080

Oficiul de Cadastru şi Publicitate Imobiliară GORJ
Biroul de Cadastru şi Publicitate Imobiliară Targu Jiu

A. Partea I. Descrierea imobilului

TEREN Intravilan

Adresa: Loc. Zorlesti, Jud. Gorj

Nr. Crt	Nr cadastral Nr. topografic	Suprafaţa* (mp)	Observaţii / Referinţe
A1		151	Sector cadastral:115 Teren neimprejmuit;

B. Partea II. Proprietari şi acte

Inscrieri privitoare la dreptul de proprietate şi alte drepturi reale		Referinţe
0 / 02/06/2026		
Act Administrativ nr. 5350, din 13/07/2026 emis de PRIMARIA PRIGORIA;		
B1	Inscrierea posesiei, drept de PROPRIETATE, dobandit prin Lege, cota actuala 1/1	A1
	1) **NEIDENTIFICAT NEIDENTIFICAT**	
/		
Act Normativ nr. 7, din 13/03/1996 emis de PARLAMENTUL ROMANIEI;		
B2	Se noteaza mentiunea de proprietar neidentificat	A1

C. Partea III. SARCINI .

Inscrieri privind dezmembramintele dreptului de proprietate, drepturi reale de garanţie şi sarcini	Referinţe
NU SUNT	

Neutilizabil în circuitul civil

Anexa Nr. 1 La Partea I

Teren

Nr cadastral	Suprafaţa (mp)*	Observaţii / Referinţe
	151	

* Suprafaţa este determinată in planul de proiecţie Stereo 70.

DETALII LINIARE IMOBIL

Date referitoare la teren

Crt	Categorie folosință	Intra vilan	Suprafaţa (mp)	Tarla	Parcelă	Nr. topo	Observaţii / Referinţe
1	drum	DA	151	29	2988/2	-	

Lungime Segmente
1) Valorile lungimilor segmentelor sunt obţinute din proiecţie în plan.

Punct început	X / Y	Punct sfârşit	X / Y	Lungime segment (** (m)
1	399.827,064 399.867,432	2	399.824,18 399.880,428	13.312
2	399.824,18 399.880,428	3	399.819,692 399.878,938	4.729
3	399.819,692 399.878,938	4	399.821,877 399.869,736	9.458
4	399.821,877 399.869,736	5	399.824,596 399.858,135	11.915
5	399.824,596 399.858,135	6	399.827,96 399.845,036	13.524

Document care conține date cu caracter personal, protejat de prevederile Regulamentului (UE) nr. 679/2016 și Legii 190/2018

Punct început	X / Y	Punct sfârşit	X / Y	Lungime segment (** (m)
6	399.827,96 399.845,036	7	399.831,33 399.848,209	4.629
7	399.831,33 399.848,209	1	399.827,064 399.867,432	19.691

** Lungimile segmentelor sunt determinate în planul de proiecţie Stereo 70 şi sunt rotunjite la 1 milimetru.
*** Distanţa dintre puncte este formată din segmente cumulate ce sunt mai mici decât valoarea 1 milimetru.

Neutilizabil în circuitul civil

DATE DESPRE IMOBILUL NR. 1082

Oficiul de Cadastru şi Publicitate Imobiliară GORJ
Biroul de Cadastru şi Publicitate Imobiliară Targu Jiu

A. Partea I. Descrierea imobilului

TEREN Intravilan

Adresa: Loc. Zorlesti, Jud. Gorj

Nr. Crt	Nr cadastral Nr. topografic	Suprafaţa* (mp)	Observaţii / Referinţe
A1	36229	662	Sector cadastral:115 Teren neimprejmuit;

B. Partea II. Proprietari şi acte

Inscrieri privitoare la dreptul de proprietate şi alte drepturi reale		Referinţe
22028 / 04/04/2019		
Act Notarial nr. 2055, din 26/03/2019 emis de NP PARAU CLAUDIA RADITA;		
B4	Intabulare, drept de PROPRIETATEcu titlu de drept cumparare, dobandit prin Conventie, cota actuala 1/1, cota initiala 1/1	A1
	1) **PAICIU ADRIAN**, bun propriu	

C. Partea III. SARCINI .

Inscrieri privind dezmembramintele dreptului de proprietate, drepturi reale de garanţie şi sarcini	Referinţe
NU SUNT	

Neutilizabil în circuitul civil

Anexa Nr. 1 La Partea I

Teren

Nr cadastral	Suprafaţa (mp)*	Observaţii / Referinţe
36229	662	

* Suprafaţa este determinată in planul de proiecţie Stereo 70.

DETALII LINIARE IMOBIL

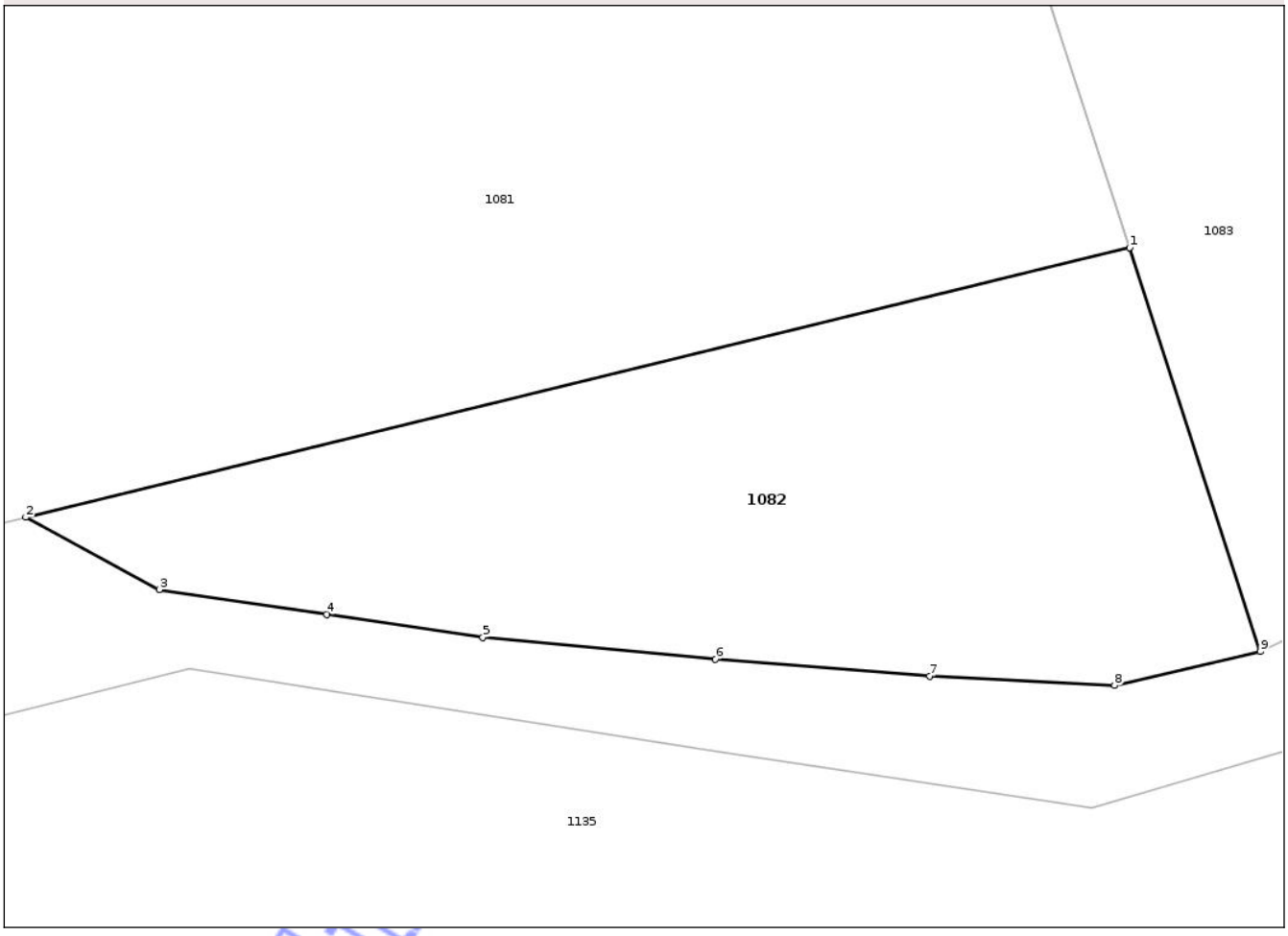

Date referitoare la teren

Crt	Categorie folosință	Intra vilan	Suprafaţa (mp)	Tarla	Parcelă	Nr. topo	Observaţii / Referinţe
1	livada	DA	662	29	2991/1	-	

Lungime Segmente
1) Valorile lungimilor segmentelor sunt obţinute din proiecţie în plan.

Punct început	X / Y	Punct sfârşit	X / Y	Lungime segment (** (m)
1	399.889,233 399.862,342	2	399.838,076 399.849,856	52.659
2	399.838,076 399.849,856	3	399.844,261 399.846,509	7.033
3	399.844,261 399.846,509	4	399.852,027 399.845,36	7.851
4	399.852,027 399.845,36	5	399.859,253 399.844,292	7.304
5	399.859,253 399.844,292	6	399.870,038 399.843,294	10.831

Document care conține date cu caracter personal, protejat de prevederile Regulamentului (UE) nr. 679/2016 și Legii 190/2018

Punct început	X / Y	Punct sfârşit	X / Y	Lungime segment (** (m)
6	399.870,038 399.843,294	7	399.879,973 399.842,493	9.967
7	399.879,973 399.842,493	8	399.888,541 399.842,065	8.579
8	399.888,541 399.842,065	9	399.895,294 399.843,636	6.933
9	399.895,294 399.843,636	1	399.889,233 399.862,342	19.663

** Lungimile segmentelor sunt determinate în planul de proiecţie Stereo 70 şi sunt rotunjite la 1 milimetru.
*** Distanţa dintre puncte este formată din segmente cumulate ce sunt mai mici decât valoarea 1 milimetru.

Neutilizabil în circuitul civil

DATE DESPRE IMOBILUL NR. 1120

Oficiul de Cadastru şi Publicitate Imobiliară GORJ
Biroul de Cadastru şi Publicitate Imobiliară Targu Jiu

A. Partea I. Descrierea imobilului

Nr. CF vechi:258
Nr. cadastral vechi:424

TEREN Necunoscut

Adresa: Loc. Zorlesti, Jud. Gorj

Nr. Crt	Nr cadastral Nr. topografic	Suprafaţa* (mp)	Observaţii / Referinţe
A1	35842	3.870	Sector cadastral:115 Teren neimprejmuit;

B. Partea II. Proprietari şi acte

Inscrieri privitoare la dreptul de proprietate şi alte drepturi reale		Referinţe
99324 / 08/08/2023		
Act Notarial nr. 260, din 31/07/2023 emis de NP Cornescu Iuliana;		
B3	Intabulare, drept de PROPRIETATE, dobandit prin Succesiune, cota actuala 1/2, cota initiala 1/2	A1
	1) **APOSTOIU SILVIA**, bun propriu	
B4	Intabulare, drept de PROPRIETATE, dobandit prin Succesiune, cota actuala 1/2, cota initiala 1/2	A1
	1) **URZICĂ ADRIAN-OVIDIU**, bun propriu	

C. Partea III. SARCINI .

Inscrieri privind dezmembramintele dreptului de proprietate, drepturi reale de garanţie şi sarcini	Referinţe
NU SUNT	

Neutilizabil în circuitul civil

Anexa Nr. 1 La Partea I

Teren

Nr cadastral	Suprafaţa (mp)*	Observaţii / Referinţe
35842	3.870	

* Suprafaţa este determinată in planul de proiecţie Stereo 70.

DETALII LINIARE IMOBIL

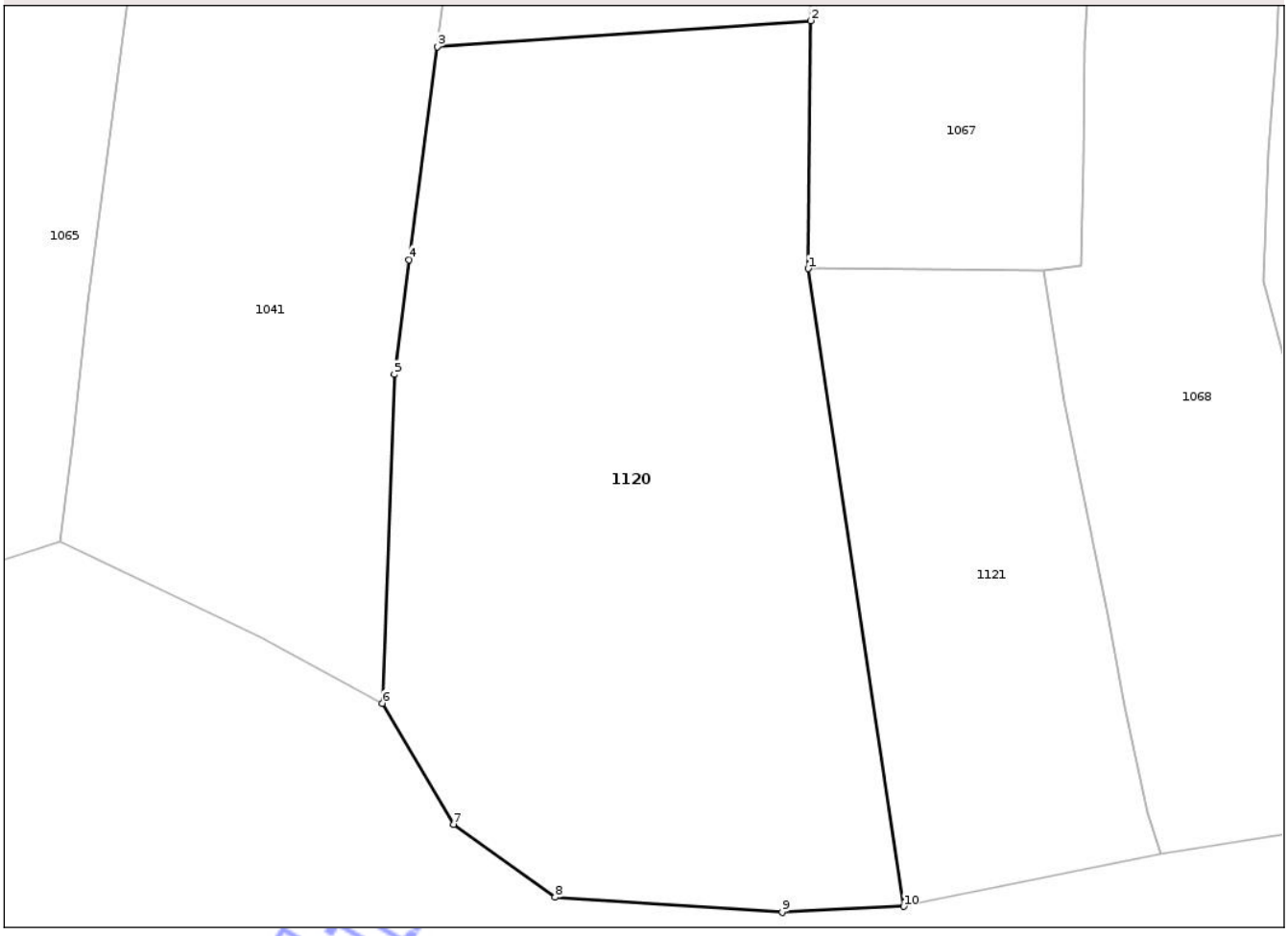

Date referitoare la teren

Crt	Categorie folosință	Intra vilan	Suprafaţa (mp)	Tarla	Parcelă	Nr. topo	Observaţii / Referinţe
1	arabil	DA	56	14	456/2, 457/2	-	
2	arabil	NU	3.814	14	456/2, 457/2	-	

Lungime Segmente

1) Valorile lungimilor segmentelor sunt obţinute din proiecţie în plan.

Punct început	X / Y	Punct sfârşit	X / Y	Lungime segment (** (m)
1	399.388,773 399.768,201	2	399.389,007 399.793,398	25.198
2	399.389,007 399.793,398	3	399.351,023 399.790,765	38.075
3	399.351,023 399.790,765	4	399.348,151 399.769,106	21.849
4	399.348,151 399.769,106	5	399.346,64 399.757,459	11.745

Document care conține date cu caracter personal, protejat de prevederile Regulamentului (UE) nr. 679/2016 și Legii 190/2018

Punct început	X / Y	Punct sfârşit	X / Y	Lungime segment (** (m)
5	399.346,64 399.757,459	6	399.345,434 399.724,016	33.465
6	399.345,434 399.724,016	7	399.352,668 399.711,678	14.302
7	399.352,668 399.711,678	8	399.363,024 399.704,295	12.718
8	399.363,024 399.704,295	9	399.386,115 399.702,752	23.142
9	399.386,115 399.702,752	10	399.398,496 399.703,351	12.395
10	399.398,496 399.703,351	1	399.388,773 399.768,201	65.575

** Lungimile segmentelor sunt determinate în planul de proiecţie Stereo 70 şi sunt rotunjite la 1 milimetru.
*** Distanţa dintre puncte este formată din segmente cumulate ce sunt mai mici decât valoarea 1 milimetru.

Neutilizabil în circuitul civil

DATE DESPRE IMOBILUL NR. 1083

Oficiul de Cadastru şi Publicitate Imobiliară GORJ
Biroul de Cadastru şi Publicitate Imobiliară Targu Jiu

A. Partea I. Descrierea imobilului

TEREN Intravilan

Adresa: Loc. Zorlesti, Jud. Gorj

Nr. Crt	Nr cadastral Nr. topografic	Suprafaţa* (mp)	Observaţii / Referinţe
A1	35124	Din acte: 2.798 Masurata: 3.096	Sector cadastral:115 Teren neimprejmuit; Suprafata CF 2798mp, pentru suprafata de 298mp se noteaza posesia

B. Partea II. Proprietari şi acte

Inscrieri privitoare la dreptul de proprietate şi alte drepturi reale		Referinţe
16008 / 06/05/2010		
Act Notarial nr. 1084, din 05/05/2010 emis de NP MANOIU NATALIA;		
B1	Intabulare, drept de PROPRIETATE, dobandit prin Conventie, cota actuala 1/1, cota initiala 1/1	A1
	1) **CHISĂLIŢĂ VIOREL** 2) **CHISĂLIŢĂ RODICA**, , bun comun	
/		
Act Administrativ nr. 5350, din 13/07/2026 emis de PRIMARIA PRIGORIA;		
B2	SE NOTEAZA POSESIA FAPTICA IN FAVOAREA LUI CHIȘĂLIȚĂ VIOREL, CHISĂLIȚĂ RODICA	A1
	1) **CHISĂLIŢĂ RODICA** 2) **CHISĂLIŢĂ VIOREL**	

C. Partea III. SARCINI .

Inscrieri privind dezmembramintele dreptului de proprietate, drepturi reale de garanţie şi sarcini	Referinţe
NU SUNT	

Neutilizabil în circuitul civil

Anexa Nr. 1 La Partea I

Teren

Nr cadastral	Suprafaţa (mp)*	Observaţii / Referinţe
35124	Din acte: 2.798 Masurata: 3.096	Suprafata CF 2798mp, pentru suprafata de 298mp se noteaza posesia

* Suprafaţa este determinată in planul de proiecţie Stereo 70.

DETALII LINIARE IMOBIL

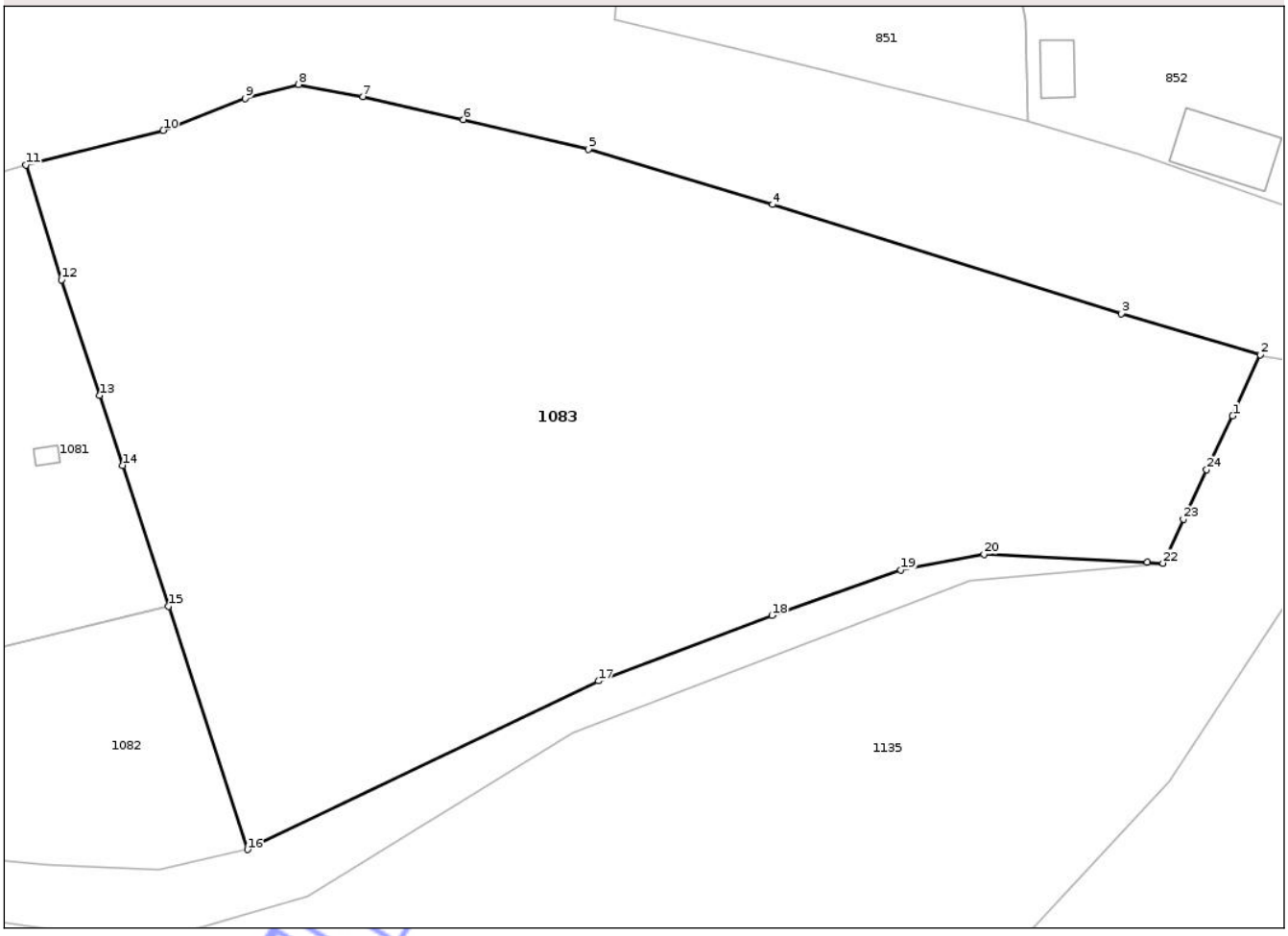

Date referitoare la teren

Crt	Categorie folosinţă	Intra vilan	Suprafaţa (mp)	Tarla	Parcelă	Nr. topo	Observaţii / Referinţe
1	arabil	DA	3.096	29	2992	-	

Lungime Segmente
1) Valorile lungimilor segmentelor sunt obţinute din proiecţie în plan.

Punct început	X / Y	Punct sfârşit	X / Y	Lungime segment (** (m)
1	399.971,017 399.876,963	2	399.973,144 399.881,656	5.153
3	399.962,459 399.884,812	4	399.935,654 399.893,204	28.088
5	399.921,52 399.897,448	6	399.911,882 399.899,74	9.907
7	399.904,171 399.901,512	8	399.899,225 399.902,444	5.033
9	399.895,124 399.901,346	10	399.888,828 399.898,91	6.751

Punct început	X / Y	Punct sfârşit	X / Y	Lungime segment (** (m)
2	399.973,144 399.881,656	3	399.962,459 399.884,812	11.141
4	399.935,654 399.893,204	5	399.921,52 399.897,448	14.757
6	399.911,882 399.899,74	7	399.904,171 399.901,512	7.912
8	399.899,225 399.902,444	9	399.895,124 399.901,346	4.245
10	399.888,828 399.898,91	11	399.878,274 399.896,244	10.886

Document care conține date cu caracter personal, protejat de prevederile Regulamentului (UE) nr. 679/2016 și Legii 190/2018

Punct început	X / Y	Punct sfârşit	X / Y	Lungime segment (** (m)
11	399.878,274 399.896,244	12	399.881,0 399.887,412	9.243
13	399.883,945 399.878,543	14	399.885,722 399.873,163	5.666
15	399.889,233 399.862,342	16	399.895,294 399.843,636	19.663
17	399.922,283 399.856,598	18	399.935,622 399.861,633	14.258
19	399.945,519 399.865,119	20	399.951,9 399.866,32	6.493
21	399.964,459 399.865,717	22	399.965,663 399.865,653	1.206
23	399.967,231 399.869,031	24	399.969,033 399.872,826	4.201

Punct început	X / Y	Punct sfârşit	X / Y	Lungime segment (** (m)
12	399.881,0 399.887,412	13	399.883,945 399.878,543	9.345
14	399.885,722 399.873,163	15	399.889,233 399.862,342	11.376
16	399.895,294 399.843,636	17	399.922,283 399.856,598	29.94
18	399.935,622 399.861,633	19	399.945,519 399.865,119	10.493
20	399.951,9 399.866,32	21	399.964,459 399.865,717	12.573
22	399.965,663 399.865,653	23	399.967,231 399.869,031	3.724
24	399.969,033 399.872,826	1	399.971,017 399.876,963	4.588

** Lungimile segmentelor sunt determinate în planul de proiecţie Stereo 70 şi sunt rotunjite la 1 milimetru.
*** Distanţa dintre puncte este formată din segmente cumulate ce sunt mai mici decât valoarea 1 milimetru.

Neutilizabil în circuitul civil