DATE DESPRE IMOBILUL NR. 914

Oficiul de Cadastru şi Publicitate Imobiliară GORJ
Biroul de Cadastru şi Publicitate Imobiliară Targu Jiu

A. Partea I. Descrierea imobilului

TEREN Necunoscut

Adresa: Loc. Zorlesti, Str Principală, Nr. 40, Jud. Gorj

Nr. Crt	Nr cadastral Nr. topografic	Suprafaţa* (mp)	Observaţii / Referinţe
A1	36243	Din acte: 2.436 Masurata: 2.781	Sector cadastral:11 Teren neimprejmuit; Suprafata CF 2436mp, pentru suprafata de 345mp se noteaza posesia.

Construcţii

Crt	Nr cadastral Nr. topografic	Adresa	Observaţii / Referinţe
A1.1	36243-C1	Loc. Zorlesti, Str Principală, Nr. 40, Jud. Gorj	Nr. niveluri:1; S. construita la sol:72 mp; S. construita desfasurata:72 mp; Sup.constr.desf.=72mp; Locuinta-P-constr.din caramida si lemn,acop.cu tigla,3camere in an 1969
A1.2	36243-C2	Loc. Zorlesti, Str Principală, Nr. 40, Jud. Gorj	Nr. niveluri:1; S. construita la sol:45 mp; S. construita desfasurata:45 mp; Sup.constr.desf.=45mp;Anexa (Sopron),constr.din caramida,acop.cu tiglasi placi azbocim. in an 1976
A1.3	36243-C3	Loc. Zorlesti, Str Principală, Nr. 40, Jud. Gorj	Nr. niveluri:1; S. construita la sol:4 mp; S. construita desfasurata:4 mp; Sup.constr.desf.=4mp; Anexa(Patul) constr.din lemn,acop.cu placi azbocim. in an 1982

B. Partea II. Proprietari şi acte

Inscrieri privitoare la dreptul de proprietate şi alte drepturi reale		Referinţe
18091 / 29/03/2018		
Act Notarial nr. 538, din 28/03/2018 emis de Np Cornescu Iuliana;		
B1	Intabulare, drept de PROPRIETATEcu titlu de drept intretinere, dobandit prin Conventie, cota actuala 1/1, cota initiala 1/1	A1, A1.1, A1.2, A1.3
	1) **NASTACĂ MARIANA**, bun propriu	
/		
Act Administrativ nr. 5350, din 13/07/2026 emis de PRIMARIA PRIGORIA;		
B2	SE NOTEAZA POSESIA FAPTICA IN FAVOAREA LUI NASTACĂ MARIANA	A1
	1) **NASTACĂ MARIANA**	
	OBSERVATII: pentru suprafata de 345mp se noteaza posesia.	

C. Partea III. SARCINI

Inscrieri privind dezmembramintele dreptului de proprietate, drepturi reale de garanţie şi sarcini		Referinţe
18091 / 29/03/2018		
Act Notarial nr. 538, din 28/03/2018 emis de Np Cornescu Iuliana;		
C1	Intabulare, drept de IPOTECA LEGALA, Valoare:0 in condiţiile art. 2386, pct. 4 Cod civil, cu privire la obligatia intetinerii, dobandit prin Conventie, cota actuala 1/1	A1, A1.1, A1.2, A1.3
	1) **LABĂ PETRE** 2) **LABĂ NICOLIŢA**	

Neautentificat în circuitul civil

Anexa Nr. 1 La Partea I

Teren

Nr cadastral	Suprafaţa (mp)*	Observaţii / Referinţe
36243	Din acte: 2.436 Masurata: 2.781	Suprafata CF 2436mp, pentru suprafata de 345mp se noteaza posesia.

* Suprafaţa este determinată in planul de proiecţie Stereo 70.

DETALII LINIARE IMOBIL

Date referitoare la teren

Crt	Categorie folosinţă	Intra vilan	Suprafaţa (mp)	Tarla	Parcelă	Nr. topo	Observaţii / Referinţe
1	curti constructii	DA	332	4	129,..., 133	-	
2	arabil	DA	2.099	4	129,..., 133	-	
3	pasune	NU	350	4	129,..., 133	-	

Date referitoare la construcţii

Crt	Număr	Destinaţie construcţie	Supraf. (mp)	Situaţie juridică	Observaţii / Referinţe
A1.1	36243-C1	constructii de locuinte	72	Cu acte	Nr. niveluri:1; S. construita la sol:72 mp; S. construita desfasurata:72 mp; Sup.constr.desf. =72mp; Locuinta-P-constr.din caramida si lemn,acop.cu tigla,3camere in an 1969
A1.2	36243-C2	constructii anexa	45	Cu acte	Nr. niveluri:1; S. construita la sol:45 mp; S. construita desfasurata:45 mp; Sup.constr.desf. =45mp;Anexa(Sopron),constr.din caramida, acop.cu tiglasi placi azbocim. in an 1976
A1.3	36243-C3	constructii anexa	4	Cu acte	Nr. niveluri:1; S. construita la sol:4 mp; S. construita desfasurata:4 mp; Sup.constr.desf. =4mp; Anexa(Patul)constr.din lemn,acop.cu placi azbocim. in an 1982

Document care conține date cu caracter personal, protejat de prevederile Regulamentului (UE) nr. 679/2016 și Legii 190/2018

Lungime Segmente
1) Valorile lungimilor segmentelor sunt obţinute din proiecţie în plan.

Punct început	X / Y	Punct sfârşit	X / Y	Lungime segment (** (m)
1	398.103,063 399.217,621	2	398.101,748 399.220,252	2.941
3	398.099,718 399.223,223	4	398.095,535 399.228,745	6.927
5	398.090,452 399.235,637	6	398.086,784 399.241,489	6.907
7	398.084,918 399.244,283	8	398.081,412 399.248,971	5.854
9	398.074,654 399.258,94	10	398.072,018 399.255,623	4.237
11	398.068,648 399.251,541	12	398.065,753 399.248,005	4.57
13	398.062,851 399.244,337	14	398.060,39 399.241,349	3.871
15	398.056,661 399.236,76	16	398.053,959 399.233,472	4.256
17	398.050,837 399.229,384	18	398.047,28 399.224,745	5.846
19	398.044,61 399.221,491	20	398.042,673 399.219,323	2.907
21	398.042,269 399.218,812	22	398.042,124 399.218,678	0.197
23	398.044,074 399.214,391	24	398.046,392 399.210,087	4.889
25	398.049,361 399.203,024	26	398.052,45 399.196,461	7.254
27	398.055,022 399.190,998	28	398.056,513 399.187,779	3.548
29	398.059,428 399.180,954	30	398.066,552 399.171,087	12.17
31	398.072,921 399.174,932	32	398.076,131 399.186,024	11.547
33	398.078,752 399.193,836	34	398.091,452 399.199,36	13.849
35	398.101,422 399.205,842	1	398.103,063 399.217,621	11.893

Punct început	X / Y	Punct sfârşit	X / Y	Lungime segment (** (m)
2	398.101,748 399.220,252	3	398.099,718 399.223,223	3.598
4	398.095,535 399.228,745	5	398.090,452 399.235,637	8.564
6	398.086,784 399.241,489	7	398.084,918 399.244,283	3.36
8	398.081,412 399.248,971	9	398.074,654 399.258,94	12.044
10	398.072,018 399.255,623	11	398.068,648 399.251,541	5.293
12	398.065,753 399.248,005	13	398.062,851 399.244,337	4.677
14	398.060,39 399.241,349	15	398.056,661 399.236,76	5.913
16	398.053,959 399.233,472	17	398.050,837 399.229,384	5.144
18	398.047,28 399.224,745	19	398.044,61 399.221,491	4.209
20	398.042,673 399.219,323	21	398.042,269 399.218,812	0.651
22	398.042,124 399.218,678	23	398.044,074 399.214,391	4.71
24	398.046,392 399.210,087	25	398.049,361 399.203,024	7.662
26	398.052,45 399.196,461	27	398.055,022 399.190,998	6.038
28	398.056,513 399.187,779	29	398.059,428 399.180,954	7.421
30	398.066,552 399.171,087	31	398.072,921 399.174,932	7.44
32	398.076,131 399.186,024	33	398.078,752 399.193,836	8.24
34	398.091,452 399.199,36	35	398.101,422 399.205,842	11.892

** Lungimile segmentelor sunt determinate în planul de proiecţie Stereo 70 şi sunt rotunjite la 1 milimetru.
*** Distanţa dintre puncte este formată din segmente cumulate ce sunt mai mici decât valoarea 1 milimetru.

Neautentic în circuitul civil

DATE DESPRE IMOBILUL NR. 915

Oficiul de Cadastru şi Publicitate Imobiliară GORJ
Biroul de Cadastru şi Publicitate Imobiliară Targu Jiu

A. Partea I. Descrierea imobilului

TEREN Necunoscut

Adresa: Loc. Zorlesti, Str Principală, Nr. 42, Jud. Gorj

Nr. Crt	Nr cadastral Nr. topografic	Suprafaţa* (mp)	Observaţii / Referinţe
A1		3.196	Sector cadastral:11 Teren neimprejmuit;

Construcţii

Crt	Nr cadastral Nr. topografic	Adresa	Observaţii / Referinţe
A1.1		Loc. Zorlesti, Str Principală, Nr. 42, Jud. Gorj	Nr. niveluri:1; S. construita la sol:47 mp; S. construita desfasurata:47 mp; LOCUINTA
A1.2		Loc. Zorlesti, Str Principală, Nr. 42, Jud. Gorj	Nr. niveluri:1; S. construita la sol:32 mp; S. construita desfasurata:32 mp; ANEXA

B. Partea II. Proprietari şi acte

Inscrieri privitoare la dreptul de proprietate şi alte drepturi reale		Referinţe
0 / 01/06/2026		
Act Normativ nr. 7, din 13/03/1996 emis de PARLAMENTUL ROMANIEI;		
B1	Intabulare, drept de PROPRIETATE, dobandit prin Lege, cota actuala 1/1	A1
	1) **NEIDENTIFICAT NEIDENTIFICAT**	
/		
Act Administrativ nr. 5350, din 13/07/2026 emis de PRIMARIA PRIGORIA;		
B2	Se noteaza posesia faptica in favoarea lui DOBRIȚESCU ION	A1
	1) **DOBRIȚESCU ION**	
Act Normativ nr. 7, din 13/03/1996 emis de PARLAMENTUL ROMANIEI;		
B3	Intabulare, drept de PROPRIETATE, dobandit prin Lege, cota actuala 1/1	A1.1, A1.2
	1) **DOBRIȚESCU ION**	

C. Partea III. SARCINI .

Inscrieri privind dezmembramintele dreptului de proprietate, drepturi reale de garanţie şi sarcini	Referinţe
NU SUNT	

Neautentizat în circuitul civil

Anexa Nr. 1 La Partea I

Teren

Nr cadastral	Suprafaţa (mp)*	Observaţii / Referinţe
	3.196	

* Suprafaţa este determinată in planul de proiecţie Stereo 70.

DETALII LINIARE IMOBIL

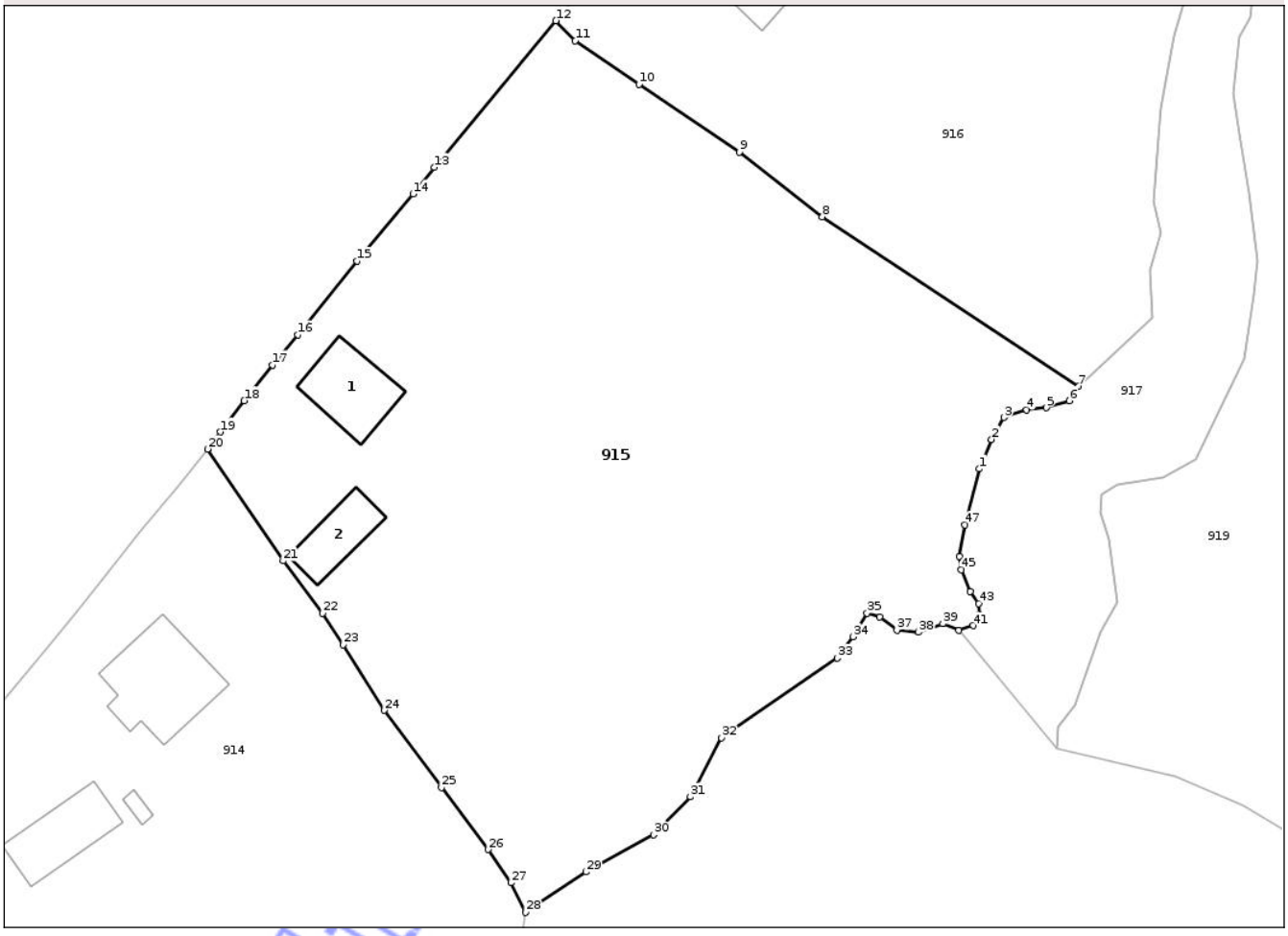

Date referitoare la teren

Crt	Categorie folosință	Intra vilan	Suprafaţa (mp)	Tarla	Parcelă	Nr. topo	Observaţii / Referinţe
1	curti constructii	DA	369	4	134, 135, 136, 137/1	-	
2	arabil	DA	83	4	134, 135, 136, 137/1	-	
3	faneata	DA	631	4	134, 135, 136, 137/1	-	
4	arabil	DA	1.348	4	134, 135, 136, 137/1	-	
5	pasune	DA	702	4	134, 135, 136, 137/1	-	
6	pasune	NU	18	4	134, 135, 136, 137/1	-	
7	pasune	NU	4	4	134, 135, 136, 137/1	-	
8	pasune	NU	41	4	134, 135, 136, 137/1	-	

Date referitoare la construcţii

Crt	Număr	Destinaţie construcţie	Supraf. (mp)	Situaţie juridică	Observaţii / Referinţe
A1.1		constructii de locuinte	47	Cu acte	Nr. niveluri:1; S. construita la sol:47 mp; S. construita desfasurata:47 mp; LOCUINTA
A1.2		constructii anexa	32	Cu acte	Nr. niveluri:1; S. construita la sol:32 mp; S. construita desfasurata:32 mp; ANEXA

Document care conține date cu caracter personal, protejat de prevederile Regulamentului (UE) nr. 679/2016 și Legii 190/2018

Lungime Segmente

1) Valorile lungimilor segmentelor sunt obţinute din proiecţie în plan.

Punct început	X / Y	Punct sfârşit	X / Y	Lungime segment
1	398.143,574 399.257,166	2	398.144,671 399.259,793	2.847
4	398.147,8 399.262,448	5	398.149,575 399.262,629	1.784
7	398.152,442 399.264,546	8	398.129,556 399.279,655	27.424
10	398.113,184 399.291,467	11	398.107,496 399.295,348	6.886
13	398.094,886 399.284,07	14	398.092,999 399.281,698	3.031
16	398.082,735 399.269,139	17	398.080,461 399.266,44	3.529
19	398.075,822 399.260,47	20	398.074,654 399.258,94	1.925
22	398.084,918 399.244,283	23	398.086,784 399.241,489	3.36
25	398.095,535 399.228,745	26	398.099,718 399.223,223	6.927
28	398.103,063 399.217,621	29	398.108,461 399.221,232	6.494
31	398.117,772 399.227,936	32	398.120,548 399.233,193	5.945
34	398.132,295 399.242,198	35	398.133,549 399.244,295	2.443
37	398.136,209 399.242,782	38	398.138,141 399.242,594	1.941
40	398.141,72 399.242,754	41	398.143,019 399.243,199	1.373
43	398.143,523 399.245,149	44	398.142,769 399.246,252	1.336
46	398.141,766 399.249,378	47	398.142,301 399.252,171	2.844

Punct început	X / Y	Punct sfârşit	X / Y	Lungime segment
2	398.144,671 399.259,793	3	398.145,756 399.261,761	2.247
5	398.149,575 399.262,629	6	398.151,601 399.263,255	2.121
8	398.129,556 399.279,655	9	398.122,158 399.285,41	9.373
11	398.107,496 399.295,348	12	398.105,772 399.297,137	2.484
14	398.092,999 399.281,698	15	398.088,021 399.275,702	7.793
17	398.080,461 399.266,44	18	398.077,917 399.263,256	4.076
20	398.074,654 399.258,94	21	398.081,412 399.248,971	12.044
23	398.086,784 399.241,489	24	398.090,452 399.235,637	6.907
26	398.099,718 399.223,223	27	398.101,748 399.220,252	3.598
29	398.108,461 399.221,232	30	398.114,494 399.224,531	6.876
32	398.120,548 399.233,193	33	398.130,897 399.240,289	12.548
35	398.133,549 399.244,295	36	398.134,676 399.243,972	1.172
38	398.138,141 399.242,594	39	398.140,312 399.243,364	2.304
41	398.143,019 399.243,199	42	398.143,545 399.244,165	1.1
44	398.142,769 399.246,252	45	398.141,976 399.248,174	2.079
47	398.142,301 399.252,171	1	398.143,574 399.257,166	5.155

Punct început	X / Y	Punct sfârşit	X / Y	Lungime segment
3	398.145,756 399.261,761	4	398.147,8 399.262,448	2.156
6	398.151,601 399.263,255	7	398.152,442 399.264,546	1.541
9	398.122,158 399.285,41	10	398.113,184 399.291,467	10.827
12	398.105,772 399.297,137	13	398.094,886 399.284,07	17.007
15	398.088,021 399.275,702	16	398.082,735 399.269,139	8.427
18	398.077,917 399.263,256	19	398.075,822 399.260,47	3.486
21	398.081,412 399.248,971	22	398.084,918 399.244,283	5.854
24	398.090,452 399.235,637	25	398.095,535 399.228,745	8.564
27	398.101,748 399.220,252	28	398.103,063 399.217,621	2.941
30	398.114,494 399.224,531	31	398.117,772 399.227,936	4.726
33	398.130,897 399.240,289	34	398.132,295 399.242,198	2.366
36	398.134,676 399.243,972	37	398.136,209 399.242,782	1.941
39	398.140,312 399.243,364	40	398.141,72 399.242,754	1.534
42	398.143,545 399.244,165	43	398.143,523 399.245,149	0.984
45	398.141,976 399.248,174	46	398.141,766 399.249,378	1.222

** Lungimile segmentelor sunt determinate în planul de proiecţie Stereo 70 şi sunt rotunjite la 1 milimetru.

*** Distanţa dintre puncte este formată din segmente cumulate ce sunt mai mici decât valoarea 1 milimetru.

Neutilizabil în circuitul civil

DATE DESPRE IMOBILUL NR. 917

Oficiul de Cadastru şi Publicitate Imobiliară GORJ
Biroul de Cadastru şi Publicitate Imobiliară Targu Jiu

A. Partea I. Descrierea imobilului

TEREN Necunoscut

Adresa: Loc. Zorlesti, Jud. Gorj

Nr. Crt	Nr cadastral Nr. topografic	Suprafaţa* (mp)	Observaţii / Referinţe
A1		891	Sector cadastral:11 Teren neimprejmuit;

B. Partea II. Proprietari şi acte

Inscrieri privitoare la dreptul de proprietate şi alte drepturi reale		Referinţe
0 / 06/06/2026		
Act Administrativ nr. 5350, din 13/07/2026 emis de PRIMARIA PRIGORIA;		
B1	Inscrierea posesiei, drept de PROPRIETATE, dobandit prin Lege, cota actuala 1/1	A1
	1) **NEIDENTIFICAT NEIDENTIFICAT**	
/		
Act Normativ nr. 7, din 13/03/1996 emis de PARLAMENTUL ROMANIEI;		
B2	Se noteaza mentiunea de proprietar neidentificat	A1

C. Partea III. SARCINI .

Inscrieri privind dezmembramintele dreptului de proprietate, drepturi reale de garanţie şi sarcini	Referinţe
NU SUNT	

Neutilizabil în circuitul civil

Anexa Nr. 1 La Partea I

Teren

Nr cadastral	Suprafaţa (mp)*	Observaţii / Referinţe
	891	

* Suprafaţa este determinată in planul de proiecţie Stereo 70.

DETALII LINIARE IMOBIL

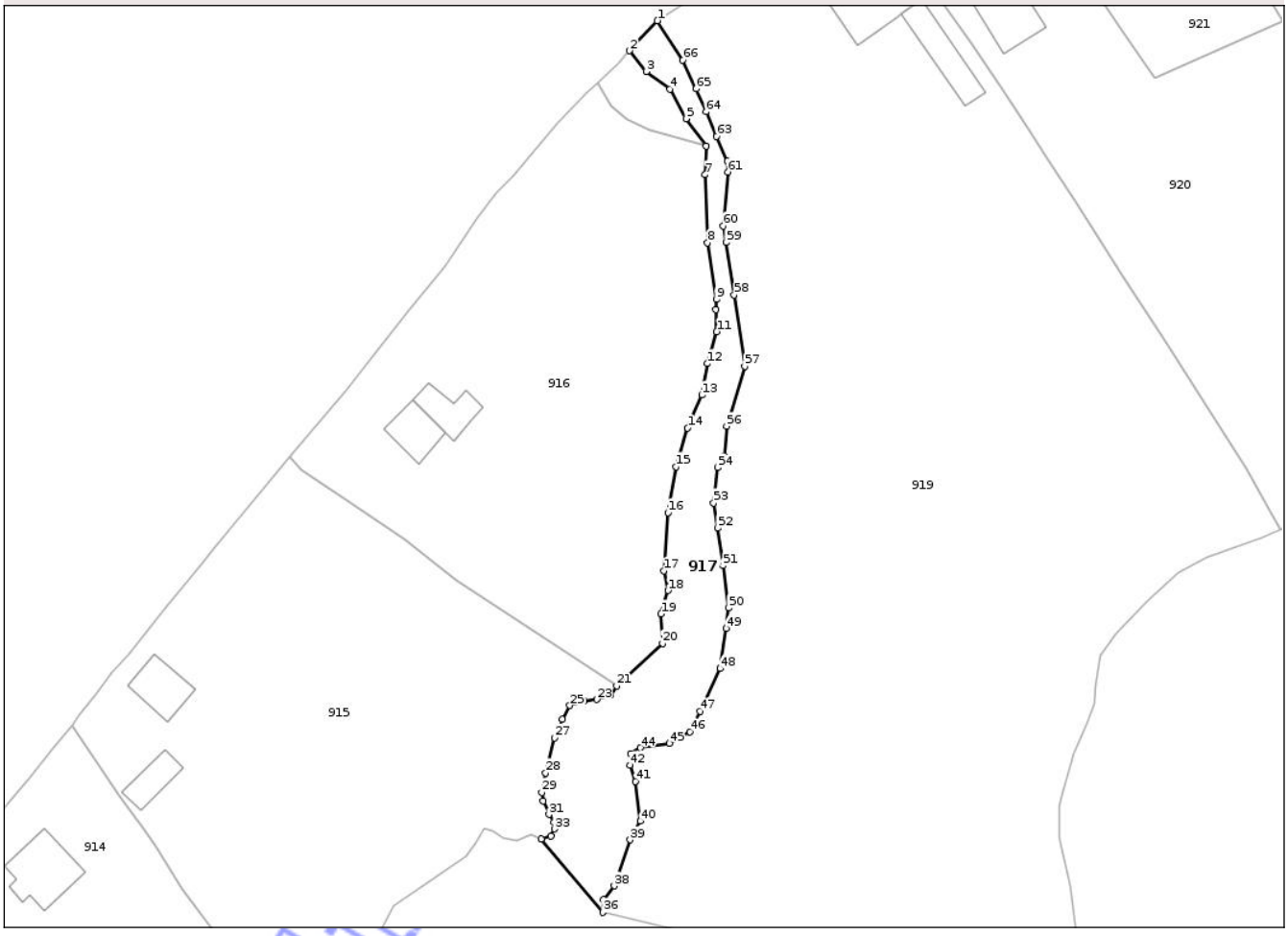

Date referitoare la teren

Crt	Categorie folosință	Intra vilan	Suprafaţa (mp)	Tarla	Parcelă	Nr. topo	Observaţii / Referinţe
1	ape curgatoare	DA	530	4	143	-	
2	ape curgatoare	NU	361	4	143	-	

Lungime Segmente

1) Valorile lungimilor segmentelor sunt obţinute din proiecţie în plan.

Punct început	X / Y	Punct sfârşit	X / Y	Lungime segment
1	398.158,247 399.359,401	2	398.154,293 399.355,122	5.826
4	398.160,021 399.349,618	5	398.162,343 399.345,431	4.788
7	398.165,065 399.337,445	8	398.165,415 399.327,758	9.693
10	398.166,585 399.318,213	11	398.166,724 399.315,052	3.164

Punct început	X / Y	Punct sfârşit	X / Y	Lungime segment
2	398.154,293 399.355,122	3	398.156,669 399.352,157	3.8
5	398.162,343 399.345,431	6	398.165,205 399.341,538	4.832
8	398.165,415 399.327,758	9	398.166,649 399.319,653	8.198
11	398.166,724 399.315,052	12	398.165,401 399.310,519	4.722

Punct început	X / Y	Punct sfârşit	X / Y	Lungime segment
3	398.156,669 399.352,157	4	398.160,021 399.349,618	4.205
6	398.165,205 399.341,538	7	398.165,065 399.337,445	4.095
9	398.166,649 399.319,653	10	398.166,585 399.318,213	1.441
12	398.165,401 399.310,519	13	398.164,62 399.306,032	4.554

Document care conține date cu caracter personal, protejat de prevederile Regulamentului (UE) nr. 679/2016 și Legii 190/2018

Punct început	X / Y	Punct sfârşit	X / Y	Lungime segment
13	398.164,62 399.306,032	14	398.162,566 399.301,329	5.132
16	398.159,758 399.289,279	17	398.159,176 399.280,997	8.302
19	398.158,758 399.274,813	20	398.158,991 399.270,63	4.189
22	398.151,601 399.263,255	23	398.149,575 399.262,629	2.121
25	398.145,756 399.261,761	26	398.144,671 399.259,793	2.247
28	398.142,301 399.252,171	29	398.141,766 399.249,378	2.844
31	398.142,769 399.246,252	32	398.143,523 399.245,149	1.336
34	398.143,019 399.243,199	35	398.141,72 399.242,754	1.373
37	398.150,597 399.234,148	38	398.152,074 399.236,069	2.423
40	398.155,848 399.245,281	41	398.155,097 399.250,955	5.723
43	398.154,459 399.254,921	44	398.155,859 399.255,733	1.618
46	398.162,936 399.258,011	47	398.164,344 399.260,933	3.244
49	398.168,087 399.272,747	50	398.168,429 399.275,698	2.971
52	398.166,827 399.287,071	53	398.166,274 399.290,654	3.625
55	398.167,819 399.297,376	56	398.168,144 399.301,611	4.247
58	398.169,222 399.320,305	59	398.168,055 399.327,786	7.571
61	398.168,338 399.337,84	62	398.168,228 399.339,355	1.519
64	398.165,221 399.346,422	65	398.163,782 399.349,708	3.587

Punct început	X / Y	Punct sfârşit	X / Y	Lungime segment
14	398.162,566 399.301,329	15	398.160,931 399.295,825	5.742
17	398.159,176 399.280,997	18	398.159,776 399.278,159	2.901
20	398.158,991 399.270,63	21	398.152,442 399.264,546	8.939
23	398.149,575 399.262,629	24	398.147,8 399.262,448	1.784
26	398.144,671 399.259,793	27	398.143,574 399.257,166	2.847
29	398.141,766 399.249,378	30	398.141,976 399.248,174	1.222
32	398.143,523 399.245,149	33	398.143,545 399.244,165	0.984
35	398.141,72 399.242,754	36	398.150,502 399.232,277	13.671
38	398.152,074 399.236,069	39	398.154,356 399.242,622	6.939
41	398.155,097 399.250,955	42	398.154,35 399.253,283	2.445
44	398.155,859 399.255,733	45	398.159,963 399.256,386	4.156
47	398.164,344 399.260,933	48	398.167,209 399.267,038	6.744
50	398.168,429 399.275,698	51	398.167,627 399.281,722	6.077
53	398.166,274 399.290,654	54	398.166,838 399.295,692	5.069
56	398.168,144 399.301,611	57	398.170,701 399.310,15	8.914
59	398.168,055 399.327,786	60	398.167,675 399.330,146	2.39
62	398.168,228 399.339,355	63	398.166,711 399.342,892	3.849
65	398.163,782 399.349,708	66	398.161,878 399.353,797	4.511

Punct început	X / Y	Punct sfârşit	X / Y	Lungime segment
15	398.160,931 399.295,825	16	398.159,758 399.289,279	6.65
18	398.159,776 399.278,159	19	398.158,758 399.274,813	3.497
21	398.152,442 399.264,546	22	398.151,601 399.263,255	1.541
24	398.147,8 399.262,448	25	398.145,756 399.261,761	2.156
27	398.143,574 399.257,166	28	398.142,301 399.252,171	5.155
30	398.141,976 399.248,174	31	398.142,769 399.246,252	2.079
33	398.143,545 399.244,165	34	398.143,019 399.243,199	1.1
36	398.150,502 399.232,277	37	398.150,597 399.234,148	1.873
39	398.154,356 399.242,622	40	398.155,848 399.245,281	3.049
42	398.154,35 399.253,283	43	398.154,459 399.254,921	1.642
45	398.159,963 399.256,386	46	398.162,936 399.258,011	3.388
48	398.167,209 399.267,038	49	398.168,087 399.272,747	5.776
51	398.167,627 399.281,722	52	398.166,827 399.287,071	5.408
54	398.166,838 399.295,692	55	398.167,819 399.297,376	1.949
57	398.170,701 399.310,15	58	398.169,222 399.320,305	10.262
60	398.167,675 399.330,146	61	398.168,338 399.337,84	7.723
63	398.166,711 399.342,892	64	398.165,221 399.346,422	3.832
66	398.161,878 399.353,797	1	398.158,247 399.359,401	6.677

**** Lungimile segmentelor sunt determinate în planul de proiecţie Stereo 70 şi sunt rotunjite la 1 milimetru.**
***** Distanţa dintre puncte este formată din segmente cumulate ce sunt mai mici decât valoarea 1 milimetru.**

Neutilizabil în specimen

DATE DESPRE IMOBILUL NR. 918

Oficiul de Cadastru şi Publicitate Imobiliară GORJ
Biroul de Cadastru şi Publicitate Imobiliară Targu Jiu

A. Partea I. Descrierea imobilului

TEREN Intravilan

Adresa: Loc. Zorlesti, Jud. Gorj

Nr. Crt	Nr cadastral Nr. topografic	Suprafaţa* (mp)	Observaţii / Referinţe
A1		86	Sector cadastral:11 Teren neimprejmuit;

B. Partea II. Proprietari şi acte

Inscrieri privitoare la dreptul de proprietate şi alte drepturi reale		Referinţe
0 / 06/06/2026		
Act Administrativ nr. 5350, din 13/07/2026 emis de PRIMARIA PRIGORIA;		
B1	Inscrierea posesiei, drept de PROPRIETATE, dobandit prin Lege, cota actuala 1/1	A1
	1) **NEIDENTIFICAT NEIDENTIFICAT**	
/		
Act Normativ nr. 7, din 13/03/1996 emis de PARLAMENTUL ROMANIEI;		
B2	Se noteaza mentiunea de proprietar neidentificat	A1

C. Partea III. SARCINI .

Inscrieri privind dezmembramintele dreptului de proprietate, drepturi reale de garanţie şi sarcini	Referinţe
NU SUNT	

Neutilizabil în circuitul civil

Anexa Nr. 1 La Partea I

Teren

Nr cadastral	Suprafaţa (mp)*	Observaţii / Referinţe
	86	

* Suprafaţa este determinată in planul de proiecţie Stereo 70.

DETALII LINIARE IMOBIL

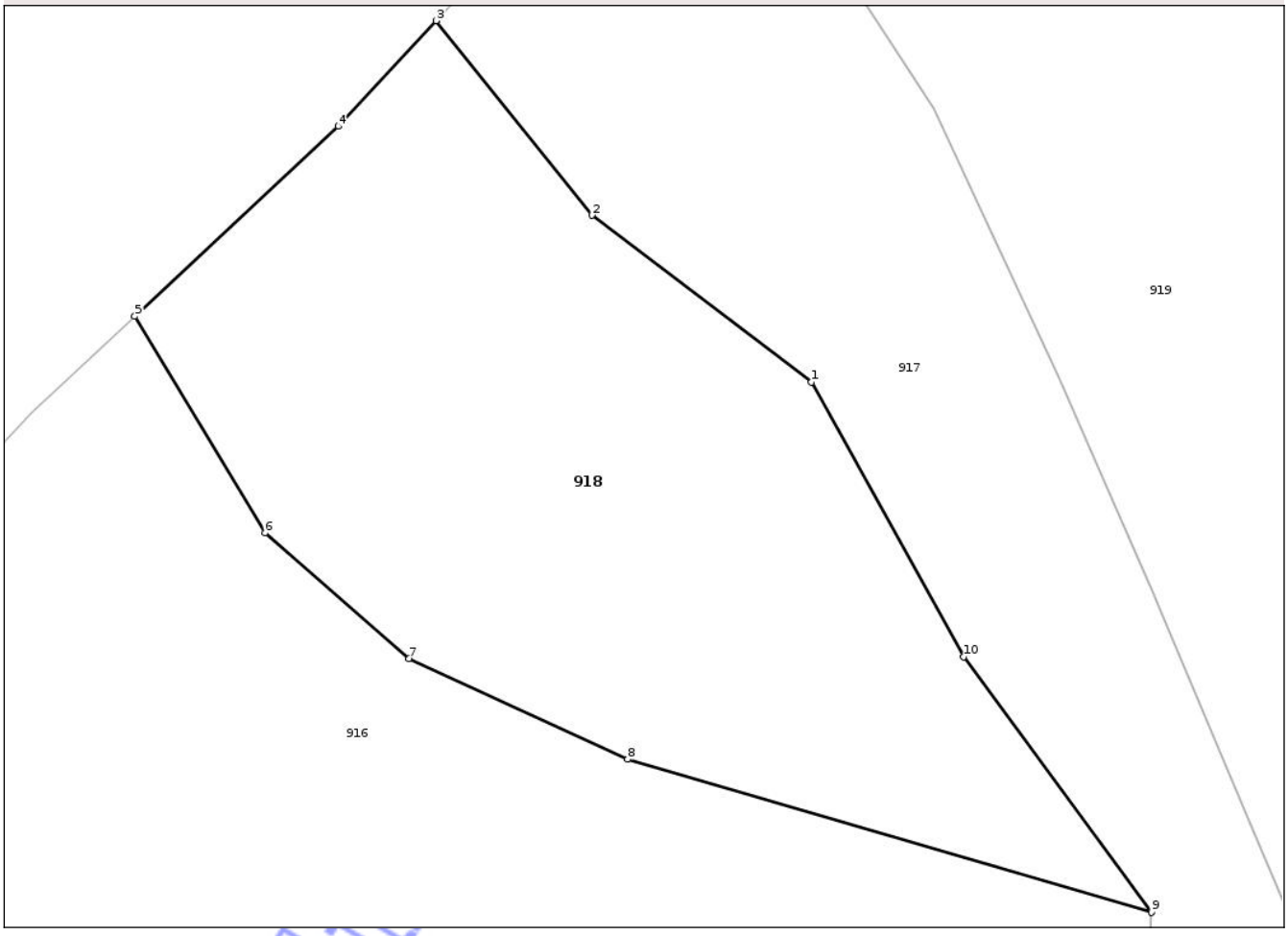

Date referitoare la teren

Crt	Categorie folosință	Intra vilan	Suprafaţa (mp)	Tarla	Parcelă	Nr. topo	Observaţii / Referinţe
1	pasune	DA	86	4	142	-	

Lungime Segmente
1) Valorile lungimilor segmentelor sunt obţinute din proiecţie în plan.

Punct început	X / Y	Punct sfârşit	X / Y	Lungime segment (** (m)
1	398.160,021 399.349,618	2	398.156,669 399.352,157	4.205
2	398.156,669 399.352,157	3	398.154,293 399.355,122	3.8
3	398.154,293 399.355,122	4	398.152,806 399.353,513	2.191
4	398.152,806 399.353,513	5	398.149,698 399.350,617	4.248
5	398.149,698 399.350,617	6	398.151,683 399.347,319	3.849

Document care conține date cu caracter personal, protejat de prevederile Regulamentului (UE) nr. 679/2016 și Legii 190/2018

Punct început	X / Y	Punct sfârşit	X / Y	Lungime segment (** (m)
6	398.151,683 399.347,319	7	398.153,884 399.345,405	2.917
7	398.153,884 399.345,405	8	398.157,215 399.343,872	3.667
8	398.157,215 399.343,872	9	398.165,205 399.341,538	8.324
9	398.165,205 399.341,538	10	398.162,343 399.345,431	4.832
10	398.162,343 399.345,431	1	398.160,021 399.349,618	4.788

** Lungimile segmentelor sunt determinate în planul de proiecţie Stereo 70 şi sunt rotunjite la 1 milimetru.
*** Distanţa dintre puncte este formată din segmente cumulate ce sunt mai mici decât valoarea 1 milimetru.

Neutilizabil în circuitul civil

DATE DESPRE IMOBILUL NR. 919

Oficiul de Cadastru şi Publicitate Imobiliară GORJ
Biroul de Cadastru şi Publicitate Imobiliară Targu Jiu

A. Partea I. Descrierea imobilului

TEREN Necunoscut Nr. cadastral vechi:651

Adresa: Loc. Zorlesti, Str Principală, Nr. 46, Jud. Gorj

Nr. Crt	Nr cadastral Nr. topografic	Suprafaţa* (mp)	Observaţii / Referinţe
A1	35068	Din acte: 0 Masurata: 9.398	Sector cadastral:11 Teren neimprejmuit; Suprafata CF 8166mp, pentru suprafata de 1232mp se noteaza posesia.

Construcţii

Crt	Nr cadastral Nr. topografic	Adresa	Observaţii / Referinţe
A1.1	35068-C1	Loc. Zorlesti, Str Principală, Nr. 46, Jud. Gorj	Nr. niveluri:2; S. construita la sol:105 mp; LOCUINTA
A1.2	35068-C2	Loc. Zorlesti, Str Principală, Nr. 46, Jud. Gorj	Nr. niveluri:1; S. construita la sol:56 mp; S. construita desfasurata:56 mp; ANEXA

B. Partea II. Proprietari şi acte

Inscrieri privitoare la dreptul de proprietate şi alte drepturi reale		Referinţe
24516 / 24/07/2009		
Act Notarial nr. 596, din 23/07/2009 emis de NP CEZARINA CIOBANU;		
B1	Intabulare, drept de PROPRIETATE, dobandit prin Conventie, cota actuala 1/1, cota initiala 1/1	A1, A1.1, A1.2
	1) **LUNCEANU CORNEL-CONSTANTIN**, bun propriu	
/		
Act Administrativ nr. 5350, din 13/07/2026 emis de PRIMARIA PRIGORIA;		
B2	SE NOTEAZA POSESIA FAPTICA IN FAVOAREA LUI LUNCEANU CORNEL-CONSTANTIN	A1
	1) **LUNCEANU CORNEL-CONSTANTIN**	
	OBSERVATII: pentru suprafata de 1232mp se noteaza posesia.	

C. Partea III. SARCINI .

Inscrieri privind dezmembramintele dreptului de proprietate, drepturi reale de garanţie şi sarcini	Referinţe
NU SUNT	

Neutilizabil în circuitul civil

Anexa Nr. 1 La Partea I

Teren

Nr cadastral	Suprafaţa (mp)*	Observaţii / Referinţe
35068	Din acte: 0 Masurata: 9.398	Suprafata CF 8166mp, pentru suprafata de 1232mp se noteaza posesia.

* Suprafaţa este determinată in planul de proiecţie Stereo 70.

DETALII LINIARE IMOBIL

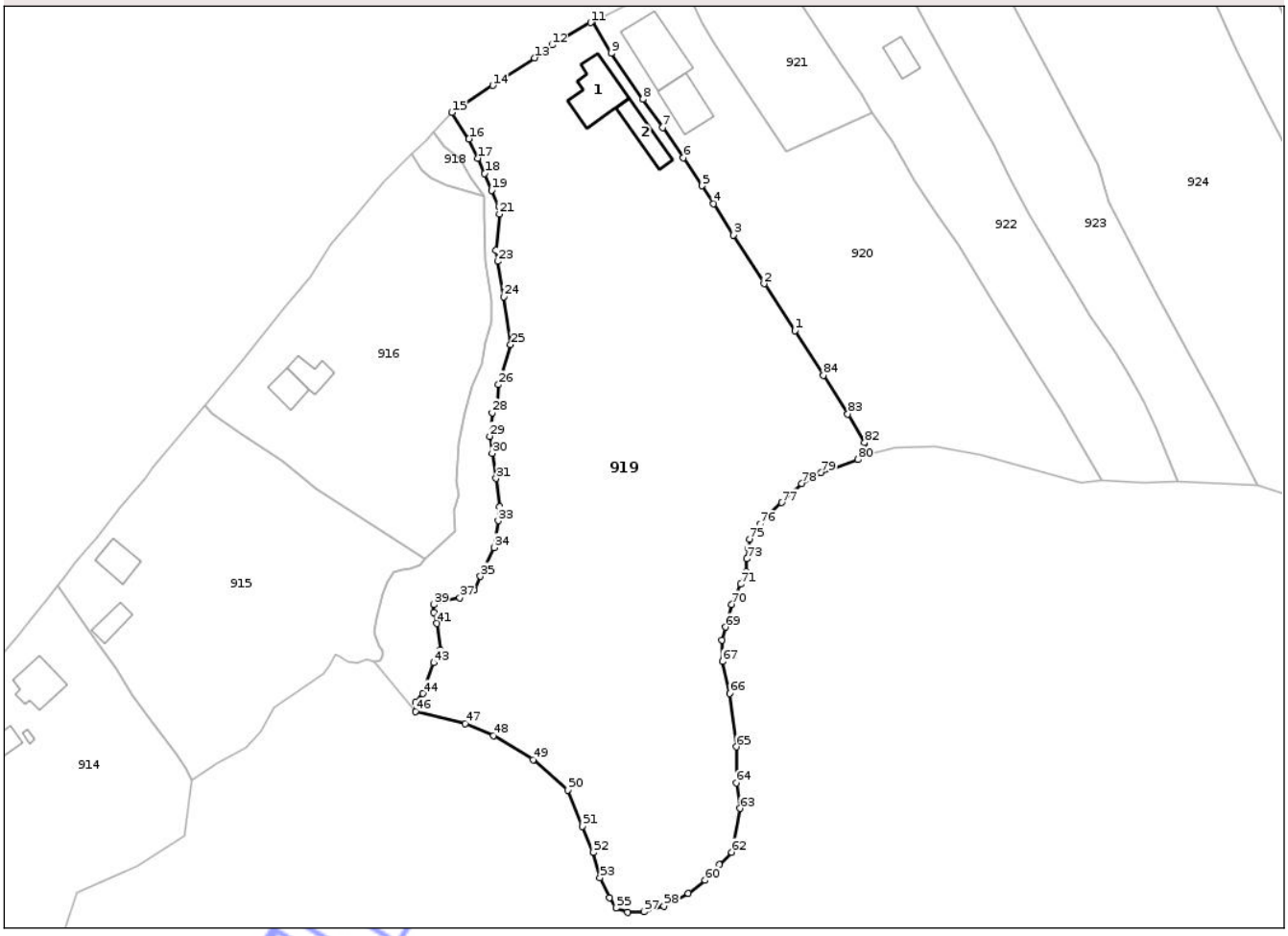

Date referitoare la teren

Crt	Categorie folosinţă	Intra vilan	Suprafaţa (mp)	Tarla	Parcelă	Nr. topo	Observaţii / Referinţe
1	curti constructii	DA	589	5	144,..., 148	-	
2	vie	DA	172	5	144,..., 148	-	
3	arabil	DA	1.653	5	144,..., 148	-	
4	pasune	DA	1.355	5	144,..., 148	-	
5	arabil	NU	3.827	5	144,..., 148	-	
6	pasune	NU	1.802	5	144,..., 148	-	

Date referitoare la construcţii

Crt	Număr	Destinaţie construcţie	Supraf. (mp)	Situaţie juridică	Observaţii / Referinţe
A1.1	35068-C1	constructii de locuinte	105	Cu acte	Nr. niveluri:2; S. construita la sol:105 mp; LOCUINTA
A1.2	35068-C2	constructii anexa	56	Cu acte	Nr. niveluri:1; S. construita la sol:56 mp; S. construita desfasurata:56 mp; ANEXA

Document care conține date cu caracter personal, protejat de prevederile Regulamentului (UE) nr. 679/2016 și Legii 190/2018

Lungime Segmente

1) Valorile lungimilor segmentelor sunt obţinute din proiecţie în plan.

Punct început	X / Y	Punct sfârşit	X / Y	Lungime segment
1	398.231,094 399.313,091	2	398.224,547 399.323,031	11.902
4	398.213,782 399.340,04	5	398.211,311 399.343,837	4.53
7	398.202,992 399.356,171	8	398.198,81 399.362,216	7.351
10	398.188,085 399.378,672	11	398.187,692 399.378,474	0.44
13	398.175,771 399.370,984	14	398.166,918 399.365,14	10.608
16	398.161,878 399.353,797	17	398.163,782 399.349,708	4.511
19	398.166,711 399.342,892	20	398.168,228 399.339,355	3.849
22	398.167,675 399.330,146	23	398.168,055 399.327,786	2.39
25	398.170,701 399.310,15	26	398.168,144 399.301,611	8.914
28	398.166,837 399.295,692	29	398.166,274 399.290,654	5.069
31	398.167,627 399.281,722	32	398.168,429 399.275,698	6.077
34	398.167,209 399.267,038	35	398.164,344 399.260,933	6.744
37	398.159,963 399.256,386	38	398.155,859 399.255,733	4.156
40	398.154,35 399.253,283	41	398.155,097 399.250,955	2.445
43	398.154,356 399.242,622	44	398.152,074 399.236,069	6.939
46	398.150,502 399.232,277	47	398.161,099 399.229,726	10.9
49	398.175,504 399.222,051	50	398.182,933 399.215,578	9.853
52	398.188,205 399.202,333	53	398.189,686 399.196,941	5.592
55	398.193,083 399.190,559	56	398.195,514 399.189,638	2.6
58	398.203,279 399.190,922	59	398.208,421 399.193,702	5.845
61	398.215,09 399.199,744	62	398.217,629 399.202,417	3.687
64	398.218,632 399.217,108	65	398.218,686 399.224,755	7.647
67	398.215,691 399.242,888	68	398.215,616 399.247,449	4.562
70	398.217,694 399.254,963	71	398.219,542 399.259,292	4.707
73	398.220,806 399.264,681	74	398.221,211 399.266,878	2.234
76	398.223,666 399.272,019	77	398.228,222 399.276,607	6.466
79	398.236,636 399.282,938	80	398.244,467 399.285,738	8.317
82	398.245,876 399.289,298	83	398.242,316 399.295,411	7.074

Punct început	X / Y	Punct sfârşit	X / Y	Lungime segment
2	398.224,547 399.323,031	3	398.218,049 399.333,41	12.245
5	398.211,311 399.343,837	6	398.207,403 399.349,79	7.121
8	398.198,81 399.362,216	9	398.192,059 399.371,936	11.834
11	398.187,692 399.378,474	12	398.179,498 399.373,739	9.464
14	398.166,918 399.365,14	15	398.158,247 399.359,401	10.398
17	398.163,782 399.349,708	18	398.165,221 399.346,422	3.587
20	398.168,228 399.339,355	21	398.168,338 399.337,84	1.519
23	398.168,055 399.327,786	24	398.169,222 399.320,305	7.571
26	398.168,144 399.301,611	27	398.167,819 399.297,376	4.247
29	398.166,274 399.290,654	30	398.166,827 399.287,071	3.625
32	398.168,429 399.275,698	33	398.168,087 399.272,747	2.971
35	398.164,344 399.260,933	36	398.162,936 399.258,011	3.244
38	398.155,859 399.255,733	39	398.154,459 399.254,921	1.618
41	398.155,097 399.250,955	42	398.155,848 399.245,281	5.723
44	398.152,074 399.236,069	45	398.150,597 399.234,148	2.423
47	398.161,099 399.229,726	48	398.167,088 399.227,175	6.51
50	398.182,933 399.215,578	51	398.185,987 399.207,925	8.24
53	398.189,686 399.196,941	54	398.191,743 399.192,778	4.643
56	398.195,514 399.189,638	57	398.199,095 399.189,747	3.583
59	398.208,421 399.193,702	60	398.212,053 399.196,41	4.53
62	398.217,629 399.202,417	63	398.219,464 399.211,67	9.433
65	398.218,686 399.224,755	66	398.217,224 399.236,086	11.425
68	398.215,616 399.247,449	69	398.216,351 399.250,157	2.806
71	398.219,542 399.259,292	72	398.220,707 399.261,954	2.906
74	398.221,211 399.266,878	75	398.221,458 399.268,876	2.013
77	398.228,222 399.276,607	78	398.232,557 399.280,604	5.896
80	398.244,467 399.285,738	81	398.247,189 399.286,912	2.964
83	398.242,316 399.295,411	84	398.237,147 399.303,64	9.718

Punct început	X / Y	Punct sfârşit	X / Y	Lungime segment
3	398.218,049 399.333,41	4	398.213,782 399.340,04	7.884
6	398.207,403 399.349,79	7	398.202,992 399.356,171	7.757
9	398.192,059 399.371,936	10	398.188,085 399.378,672	7.821
12	398.179,498 399.373,739	13	398.175,771 399.370,984	4.635
15	398.158,247 399.359,401	16	398.161,878 399.353,797	6.677
18	398.165,221 399.346,422	19	398.166,711 399.342,892	3.832
21	398.168,338 399.337,84	22	398.167,675 399.330,146	7.723
24	398.169,222 399.320,305	25	398.170,701 399.310,15	10.262
27	398.167,819 399.297,376	28	398.166,837 399.295,692	1.949
30	398.166,827 399.287,071	31	398.167,627 399.281,722	5.408
33	398.168,087 399.272,747	34	398.167,209 399.267,038	5.776
36	398.162,936 399.258,011	37	398.159,963 399.256,386	3.388
39	398.154,459 399.254,921	40	398.154,35 399.253,283	1.642
42	398.155,848 399.245,281	43	398.154,356 399.242,622	3.049
45	398.150,597 399.234,148	46	398.150,502 399.232,277	1.873
48	398.167,088 399.227,175	49	398.175,504 399.222,051	9.853
51	398.185,987 399.207,925	52	398.188,205 399.202,333	6.016
54	398.191,743 399.192,778	55	398.193,083 399.190,559	2.592
57	398.199,095 399.189,747	58	398.203,279 399.190,922	4.346
60	398.212,053 399.196,41	61	398.215,09 399.199,744	4.51
63	398.219,464 399.211,67	64	398.218,632 399.217,108	5.501
66	398.217,224 399.236,086	67	398.215,691 399.242,888	6.973
69	398.216,351 399.250,157	70	398.217,694 399.254,963	4.99
72	398.220,707 399.261,954	73	398.220,806 399.264,681	2.729
75	398.221,458 399.268,876	76	398.223,666 399.272,019	3.841
78	398.232,557 399.280,604	79	398.236,636 399.282,938	4.7
81	398.247,189 399.286,912	82	398.245,876 399.289,298	2.723
84	398.237,147 399.303,64	1	398.231,094 399.313,091	11.223

**** Lungimile segmentelor sunt determinate în planul de proiecţie Stereo 70 şi sunt rotunjite la 1 milimetru.**

***** Distanţa dintre puncte este formată din segmente cumulate ce sunt mai mici decât valoarea 1 milimetru.**

Document care conține date cu caracter personal, protejat de prevederile Regulamentului (UE) nr. 679/2016 și Legii 190/2018

DATE DESPRE IMOBILUL NR. 920

Oficiul de Cadastru şi Publicitate Imobiliară GORJ
Biroul de Cadastru şi Publicitate Imobiliară Targu Jiu

A. Partea I. Descrierea imobilului

TEREN Necunoscut

Adresa: Loc. Zorlesti, Str Principală, Nr. 48, Jud. Gorj

Nr. Crt	Nr cadastral Nr. topografic	Suprafaţa* (mp)	Observaţii / Referinţe
A1	35116	Din acte: 3.573 Masurata: 3.856	Sector cadastral:11 Teren neimprejmuit; Suprafata CF 3573mp, pentru suprafata de 283mp se noteaza posesia.

Construcţii

Crt	Nr cadastral Nr. topografic	Adresa	Observaţii / Referinţe
A1.1	35116-C1	Loc. Zorlesti, Str Principală, Nr. 48, Jud. Gorj	Nr. niveluri:2; S. construita la sol:128 mp; LOCUINTA
A1.2		Loc. Zorlesti, Str Principală, Nr. 48, Jud. Gorj	Nr. niveluri:1; S. construita la sol:78 mp; S. construita desfasurata:78 mp; ANEXA

B. Partea II. Proprietari şi acte

Inscrieri privitoare la dreptul de proprietate şi alte drepturi reale		Referinţe
11622 / 02/04/2010		
Act Notarial nr. 285, din 31/03/2010 emis de NP CEZARINA CIOBANU;		
B1	Intabulare, drept de PROPRIETATE, dobandit prin Conventie, cota actuala 1/1, cota initiala 1/1	A1
	1) **CLIPICI CRISTIAN**, , căsătorit, bun comun	
/		
Act Normativ nr. 7, din 13/03/1996 emis de PARLAMENTUL ROMANIEI;		
B2	Intabulare, drept de PROPRIETATE, dobandit prin Lege, cota actuala 1/1	A1.1, A1.2
	1) **CLIPICI CRISTIAN**, , căsătorit, bun comun	
Act Administrativ nr. 5350, din 13/07/2026 emis de PRIMARIA PRIGORIA;		
B3	SE NOTEAZA POSESIA FAPTICA IN FAVOAREA LUI CLIPICI CRISTIAN	A1
	1) **CLIPICI CRISTIAN**	
	OBSERVATII: pentru suprafata de 283mp se noteaza posesia.	

C. Partea III. SARCINI .

Inscrieri privind dezmembramintele dreptului de proprietate, drepturi reale de garanţie şi sarcini	Referinţe
NU SUNT	

Neautentificat în circuitul civil

Anexa Nr. 1 La Partea I

Teren

Nr cadastral	Suprafaţa (mp)*	Observaţii / Referinţe
35116	Din acte: 3.573 Masurata: 3.856	Suprafata CF 3573mp, pentru suprafata de 283mp se noteaza posesia.

* Suprafaţa este determinată in planul de proiecţie Stereo 70.

DETALII LINIARE IMOBIL

Date referitoare la teren

Crt	Categorie folosinţă	Intra vilan	Suprafaţa (mp)	Tarla	Parcelă	Nr. topo	Observaţii / Referinţe
1	curti constructii	DA	821	5	149/2, 150, 151, 152	-	
2	pasune	DA	1.091	5	149/2, 150, 151, 152	-	
3	arabil	NU	1.944	5	149/2, 150, 151, 152	-	

Date referitoare la construcţii

Crt	Număr	Destinaţie construcţie	Supraf. (mp)	Situaţie juridică	Observaţii / Referinţe
A1.1	35116-C1	constructii de locuinte	128	Cu acte	Nr. niveluri:2; S. construita la sol:128 mp; LOCUINTA
A1.2		constructii anexa	78	Cu acte	Nr. niveluri:1; S. construita la sol:78 mp; S. construita desfasurata:78 mp; ANEXA

Lungime Segmente

1) Valorile lungimilor segmentelor sunt obţinute din proiecţie în plan.

Punct început	X / Y	Punct sfârşit	X / Y	Lungime segment (** (m)

Punct început	X / Y	Punct sfârşit	X / Y	Lungime segment (** (m)

Document care conține date cu caracter personal, protejat de prevederile Regulamentului (UE) nr. 679/2016 și Legii 190/2018

Punct început	X / Y	Punct sfârşit	X / Y	Lungime segment (** (m)
1	398.265,961 399.331,142	2	398.260,992 399.337,978	8.451
3	398.256,367 399.345,046	4	398.251,763 399.353,098	9.275
5	398.247,543 399.359,373	6	398.229,182 399.351,208	20.095
7	398.224,621 399.358,047	8	398.213,733 399.374,258	19.528
9	398.211,382 399.378,686	10	398.207,258 399.387,305	9.555
11	398.206,778 399.387,993	12	398.205,754 399.387,568	1.109
13	398.188,085 399.378,672	14	398.192,059 399.371,936	7.821
15	398.198,81 399.362,216	16	398.202,992 399.356,171	7.351
17	398.207,403 399.349,79	18	398.211,311 399.343,837	7.121
19	398.213,782 399.340,04	20	398.218,049 399.333,41	7.884
21	398.224,547 399.323,03	22	398.231,094 399.313,091	11.902
23	398.237,147 399.303,64	24	398.242,316 399.295,411	9.718
25	398.245,876 399.289,298	26	398.247,189 399.286,912	2.723
27	398.252,288 399.288,298	28	398.260,818 399.288,41	8.531
29	398.270,568 399.286,651	30	398.291,908 399.280,79	22.13
31	398.296,295 399.281,247	32	398.287,637 399.295,849	16.976
33	398.282,319 399.304,346	34	398.273,411 399.318,828	17.002

Punct început	X / Y	Punct sfârşit	X / Y	Lungime segment (** (m)
2	398.260,992 399.337,978	3	398.256,367 399.345,046	8.447
4	398.251,763 399.353,098	5	398.247,543 399.359,373	7.562
6	398.229,182 399.351,208	7	398.224,621 399.358,047	8.22
8	398.213,733 399.374,258	9	398.211,382 399.378,686	5.013
10	398.207,258 399.387,305	11	398.206,778 399.387,993	0.839
12	398.205,754 399.387,568	13	398.188,085 399.378,672	19.782
14	398.192,059 399.371,936	15	398.198,81 399.362,216	11.834
16	398.202,992 399.356,171	17	398.207,403 399.349,79	7.757
18	398.211,311 399.343,837	19	398.213,782 399.340,04	4.53
20	398.218,049 399.333,41	21	398.224,547 399.323,03	12.246
22	398.231,094 399.313,091	23	398.237,147 399.303,64	11.223
24	398.242,316 399.295,411	25	398.245,876 399.289,298	7.074
26	398.247,189 399.286,912	27	398.252,288 399.288,298	5.284
28	398.260,818 399.288,41	29	398.270,568 399.286,651	9.907
30	398.291,908 399.280,79	31	398.296,295 399.281,247	4.411
32	398.287,637 399.295,849	33	398.282,319 399.304,346	10.024
34	398.273,411 399.318,828	1	398.265,961 399.331,142	14.392

**** Lungimile segmentelor sunt determinate în planul de proiecţie Stereo 70 şi sunt rotunjite la 1 milimetru.**
***** Distanţa dintre puncte este formată din segmente cumulate ce sunt mai mici decât valoarea 1 milimetru.**

Neutilizabil în circuitul civil

DATE DESPRE IMOBILUL NR. 921

Oficiul de Cadastru şi Publicitate Imobiliară GORJ
Biroul de Cadastru şi Publicitate Imobiliară Targu Jiu

A. Partea I. Descrierea imobilului

TEREN Intravilan

Adresa: Loc. Zorlesti, Str Principală, Nr. 50, Jud. Gorj

Nr. Crt	Nr cadastral Nr. topografic	Suprafaţa* (mp)	Observaţii / Referinţe
A1		874	Sector cadastral:11 Teren neimprejmuit;

Construcţii

Crt	Nr cadastral Nr. topografic	Adresa	Observaţii / Referinţe
A1.1		Loc. Zorlesti, Str Principală, Nr. 50, Jud. Gorj	Nr. niveluri:2; S. construita la sol:49 mp; S. construita desfasurata:98 mp; LOCUINTA

B. Partea II. Proprietari şi acte

Inscrieri privitoare la dreptul de proprietate şi alte drepturi reale		Referinţe
0 / 01/06/2026		
Act Normativ nr. 7, din 13/03/1996 emis de PARLAMENTUL ROMANIEI;		
B1	Intabulare, drept de PROPRIETATE, dobandit prin Lege, cota actuala 1/1	A1
	1) **NEIDENTIFICAT NEIDENTIFICAT**	
/		
Act Administrativ nr. 5350, din 13/07/2026 emis de PRIMARIA PRIGORIA;		
B2	Se noteaza posesia faptica in favoarea lui CLIPICI MARIAN	A1
	1) **CLIPICI MARIAN**	
Act Normativ nr. 7, din 13/03/1996 emis de PARLAMENTUL ROMANIEI;		
B3	Intabulare, drept de PROPRIETATE, dobandit prin Lege, cota actuala 1/1	A1.1
	1) **CLIPICI MARIAN**	

C. Partea III. SARCINI .

Inscrieri privind dezmembramintele dreptului de proprietate, drepturi reale de garanţie şi sarcini	Referinţe
NU SUNT	

Neutilizabil în circuitul civil

Anexa Nr. 1 La Partea I

Teren

Nr cadastral	Suprafaţa (mp)*	Observaţii / Referinţe
	874	

* Suprafaţa este determinată in planul de proiecţie Stereo 70.

DETALII LINIARE IMOBIL

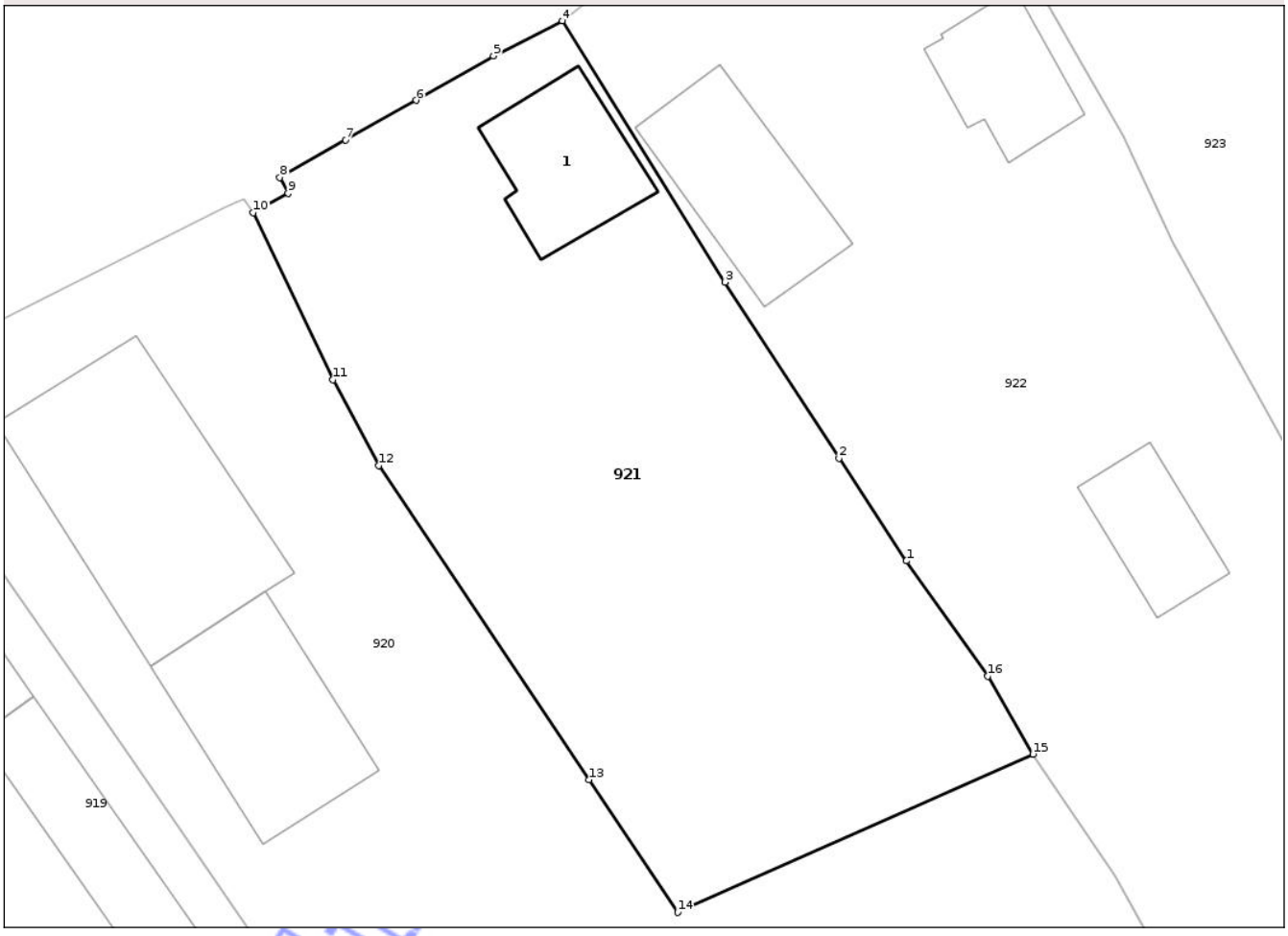

Date referitoare la teren

Crt	Categorie folosință	Intra vilan	Suprafaţa (mp)	Tarla	Parcelă	Nr. topo	Observaţii / Referinţe
1	curti constructii	DA	194	5	149/1	-	
2	arabil	DA	108	5	149/1	-	
3	faneata	DA	572	5	149/1	-	

Date referitoare la construcţii

Crt	Număr	Destinaţie construcţie	Supraf. (mp)	Situaţie juridică	Observaţii / Referinţe
A1.1		constructii de locuinte	49	Cu acte	Nr. niveluri:2; S. construita la sol:49 mp; S. construita desfasurata:98 mp; LOCUINTA

Lungime Segmente
1) Valorile lungimilor segmentelor sunt obţinute din proiecţie în plan.

Punct început	X / Y	Punct sfârşit	X / Y	Lungime segment (** (m)
1	398.241,009 399.369,344	2	398.237,522 399.374,645	6.345
2	398.237,522 399.374,645	3	398.231,617 399.383,721	10.828

Document care conține date cu caracter personal, protejat de prevederile Regulamentului (UE) nr. 679/2016 și Legii 190/2018

Punct început	X / Y	Punct sfârşit	X / Y	Lungime segment (** (m)
3	398.231,617 399.383,721	4	398.223,224 399.397,214	15.89
4	398.223,224 399.397,214	5	398.219,677 399.395,386	3.99
5	398.219,677 399.395,386	6	398.215,676 399.393,106	4.605
6	398.215,676 399.393,106	7	398.212,034 399.391,067	4.174
7	398.212,034 399.391,067	8	398.208,632 399.389,128	3.916
8	398.208,632 399.389,128	9	398.209,056 399.388,324	0.909
9	398.209,056 399.388,324	10	398.207,258 399.387,305	2.067
10	398.207,258 399.387,305	11	398.211,382 399.378,686	9.555
11	398.211,382 399.378,686	12	398.213,733 399.374,258	5.013
12	398.213,733 399.374,258	13	398.224,621 399.358,047	19.528
13	398.224,621 399.358,047	14	398.229,182 399.351,208	8.22
14	398.229,182 399.351,208	15	398.247,543 399.359,373	20.095
15	398.247,543 399.359,373	16	398.245,206 399.363,393	4.65
16	398.245,206 399.363,393	1	398.241,009 399.369,344	7.282

** Lungimile segmentelor sunt determinate în planul de proiecţie Stereo 70 şi sunt rotunjite la 1 milimetru.
*** Distanţa dintre puncte este formată din segmente cumulate ce sunt mai mici decât valoarea 1 milimetru.

Neutilizabil în circuitul civil

DATE DESPRE IMOBILUL NR. 922

Oficiul de Cadastru şi Publicitate Imobiliară GORJ
Biroul de Cadastru şi Publicitate Imobiliară Targu Jiu

A. Partea I. Descrierea imobilului

TEREN Necunoscut

Adresa: Loc. Zorlesti, Str Principală, Nr. 52, Jud. Gorj

Nr. Crt	Nr cadastral Nr. topografic	Suprafaţa* (mp)	Observaţii / Referinţe
A1		2.575	Sector cadastral:11 Teren neimprejmuit;

Construcţii

Crt	Nr cadastral Nr. topografic	Adresa	Observaţii / Referinţe
A1.1		Loc. Zorlesti, Str Principală, Nr. 52, Jud. Gorj	Nr. niveluri:1; S. construita la sol:63 mp; S. construita desfasurata:63 mp; LOCUINTA
A1.2		Loc. Zorlesti, Str Principală, Nr. 52, Jud. Gorj	Nr. niveluri:1; S. construita la sol:39 mp; S. construita desfasurata:39 mp; ANEXA
A1.3		Loc. Zorlesti, Str Principală, Nr. 52, Jud. Gorj	Nr. niveluri:1; S. construita la sol:35 mp; S. construita desfasurata:35 mp; ANEXA

B. Partea II. Proprietari şi acte

Inscrieri privitoare la dreptul de proprietate şi alte drepturi reale		Referinţe
0 / 01/06/2026		
Act Normativ nr. 7, din 13/03/1996 emis de PARLAMENTUL ROMANIEI;		
B1	Intabulare, drept de PROPRIETATE, dobandit prin Lege, cota actuala 1/1	A1
	1) **NEIDENTIFICAT NEIDENTIFICAT**	
/		
Act Administrativ nr. 5350, din 13/07/2026 emis de PRIMARIA PRIGORIA;		
B2	Se noteaza posesia faptica in favoarea lui CLIPICI LILIANA	A1
	1) **CLIPICI LILIANA**	
Act Normativ nr. 7, din 13/03/1996 emis de PARLAMENTUL ROMANIEI;		
B3	Intabulare, drept de PROPRIETATE, dobandit prin Lege, cota actuala 1/1	A1.1, A1.2, A1.3
	1) **CLIPICI LILIANA**	

C. Partea III. SARCINI .

Inscrieri privind dezmembramintele dreptului de proprietate, drepturi reale de garanţie şi sarcini	Referinţe
NU SUNT	

Neautentic în circuitul civil

Anexa Nr. 1 La Partea I

Teren

Nr cadastral	Suprafaţa (mp)*	Observaţii / Referinţe
	2.575	

* Suprafaţa este determinată in planul de proiecţie Stereo 70.

DETALII LINIARE IMOBIL

Date referitoare la teren

Crt	Categorie folosinţă	Intra vilan	Suprafaţa (mp)	Tarla	Parcelă	Nr. topo	Observaţii / Referinţe
1	curti constructii	DA	313	5	153,..., 156, 157/2, 158/2, 160/2	-	
2	faneata	DA	1.094	5	153,..., 156, 157/2, 158/2, 160/2	-	
3	arabil	NU	1.168	5	153,..., 156, 157/2, 158/2, 160/2	-	

Date referitoare la construcţii

Crt	Număr	Destinaţie construcţie	Supraf. (mp)	Situaţie juridică	Observaţii / Referinţe
A1.1		constructii de locuinte	63	Cu acte	Nr. niveluri:1; S. construita la sol:63 mp; S. construita desfasurata:63 mp; LOCUINTA
A1.2		constructii anexa	39	Cu acte	Nr. niveluri:1; S. construita la sol:39 mp; S. construita desfasurata:39 mp; ANEXA
A1.3		constructii anexa	35	Cu acte	Nr. niveluri:1; S. construita la sol:35 mp; S. construita desfasurata:35 mp; ANEXA

Document care conține date cu caracter personal, protejat de prevederile Regulamentului (UE) nr. 679/2016 și Legii 190/2018

Lungime Segmente
1) Valorile lungimilor segmentelor sunt obţinute din proiecţie în plan.

Punct început	X / Y	Punct sfârşit	X / Y	Lungime segment (** (m)
1	398.273,374 399.352,355	2	398.270,364 399.357,827	6.245
3	398.264,413 399.368,349	4	398.259,007 399.378,151	11.194
5	398.254,786 399.385,789	6	398.252,201 399.391,234	6.027
7	398.247,301 399.399,799	8	398.244,402 399.404,238	5.302
9	398.240,288 399.410,607	10	398.237,744 399.408,82	3.109
11	398.234,67 399.406,395	12	398.231,575 399.403,799	4.04
13	398.228,321 399.401,073	14	398.226,629 399.399,945	2.034
15	398.223,224 399.397,214	16	398.231,617 399.383,721	15.89
17	398.237,522 399.374,645	18	398.241,009 399.369,344	6.345
19	398.245,206 399.363,393	20	398.247,543 399.359,373	4.65
21	398.251,763 399.353,098	22	398.256,367 399.345,046	9.275
23	398.260,992 399.337,978	24	398.265,961 399.331,142	8.451
25	398.273,411 399.318,828	26	398.282,319 399.304,346	17.002
27	398.287,637 399.295,849	28	398.296,295 399.281,247	16.976
29	398.305,171 399.280,71	30	398.312,296 399.281,062	7.134
31	398.308,07 399.291,922	32	398.305,197 399.298,071	6.787
33	398.301,517 399.304,482	34	398.298,767 399.308,933	5.232
35	398.293,914 399.315,914	36	398.289,694 399.322,835	8.106
37	398.285,346 399.330,086	38	398.280,742 399.337,769	8.957
39	398.276,625 399.345,515	1	398.273,374 399.352,355	7.573

Punct început	X / Y	Punct sfârşit	X / Y	Lungime segment (** (m)
2	398.270,364 399.357,827	3	398.264,413 399.368,349	12.088
4	398.259,007 399.378,151	5	398.254,786 399.385,789	8.727
6	398.252,201 399.391,234	7	398.247,301 399.399,799	9.868
8	398.244,402 399.404,238	9	398.240,288 399.410,607	7.582
10	398.237,744 399.408,82	11	398.234,67 399.406,395	3.915
12	398.231,575 399.403,799	13	398.228,321 399.401,073	4.245
14	398.226,629 399.399,945	15	398.223,224 399.397,214	4.365
16	398.231,617 399.383,721	17	398.237,522 399.374,645	10.828
18	398.241,009 399.369,344	19	398.245,206 399.363,393	7.282
20	398.247,543 399.359,373	21	398.251,763 399.353,098	7.562
22	398.256,367 399.345,046	23	398.260,992 399.337,978	8.447
24	398.265,961 399.331,142	25	398.273,411 399.318,828	14.392
26	398.282,319 399.304,346	27	398.287,637 399.295,849	10.024
28	398.296,295 399.281,247	29	398.305,171 399.280,71	8.892
30	398.312,296 399.281,062	31	398.308,07 399.291,922	11.653
32	398.305,197 399.298,071	33	398.301,517 399.304,482	7.392
34	398.298,767 399.308,933	35	398.293,914 399.315,914	8.502
36	398.289,694 399.322,835	37	398.285,346 399.330,086	8.455
38	398.280,742 399.337,769	39	398.276,625 399.345,515	8.772

**** Lungimile segmentelor sunt determinate în planul de proiecţie Stereo 70 şi sunt rotunjite la 1 milimetru.**
***** Distanţa dintre puncte este formată din segmente cumulate ce sunt mai mici decât valoarea 1 milimetru.**

Neautentic în circuitul civil

DATE DESPRE IMOBILUL NR. 923

Oficiul de Cadastru şi Publicitate Imobiliară GORJ
Biroul de Cadastru şi Publicitate Imobiliară Targu Jiu

A. Partea I. Descrierea imobilului

TEREN Necunoscut

Adresa: Loc. Zorlesti, Str Principală, Nr. 54, Jud. Gorj

Nr. Crt	Nr cadastral Nr. topografic	Suprafaţa* (mp)	Observaţii / Referinţe
A1	38188	2.500	Sector cadastral:11 Teren neimprejmuit;

Construcţii

Crt	Nr cadastral Nr. topografic	Adresa	Observaţii / Referinţe
A1.1	38188-C1	Loc. Zorlesti, Str Principală, Nr. 54, Jud. Gorj	Nr. niveluri:2; S. construita la sol:61 mp; S. construita desfasurata:100 mp; Suprafaţă desfăşurată=100mp. Locuinţă D+P, edificată în anul 1956
A1.2	38188-C2	Loc. Zorlesti, Str Principală, Nr. 54, Jud. Gorj	Nr. niveluri:1; S. construita la sol:12 mp; S. construita desfasurata:12 mp; Suprafaţă desfăşurată=11,9mp. Anexă P, edificată în anul 1985
A1.3	38188-C3	Loc. Zorlesti, Str Principală, Nr. 54, Jud. Gorj	Nr. niveluri:1; S. construita la sol:22 mp; S. construita desfasurata:22 mp; Suprafaţă desfăşurată =22,4mp. Anexă P, edificată în anul 1984

B. Partea II. Proprietari şi acte

Inscrieri privitoare la dreptul de proprietate şi alte drepturi reale		Referinţe
122991 / 26/11/2025		
Act Notarial nr. 133, din 07/05/2025 emis de NP Mastacan Ion (act administrativ nr 8742 din 25.11.2025, emis de Primaria Prigoria;act administrativ nr 8733 din 24.11.2025, emis de Primaria Prigoria;act administrativ nr 8709 din 24.11.2025, emis de Primaria Prigoria;act administrativ nr 00247877823 din 20.11.2025, emis de ASIGURAREA ROMANEASCA - ASIROM VIENNA INSURANCE GROUP SA);		
B1	Intabulare, drept de PROPRIETATE, dobandit prin Succesiune, cota actuala 1/3, cota initiala 1/3	A1, A1.1, A1.3
	1) **CHELU GHEORGHE**, bun propriu	
B2	Intabulare, drept de PROPRIETATE, dobandit prin Succesiune, cota actuala 1/3, cota initiala 1/3	A1, A1.1, A1.3
	1) **TĂNĂSELE OLIMPIA**, bun propriu	
B3	Intabulare, drept de PROPRIETATE, dobandit prin Succesiune, cota actuala 1/3, cota initiala 1/3	A1, A1.1, A1.3
	1) **JUGĂNARU MARIA**, bun propriu	
B4	Intabulare, drept de PROPRIETATE, dobandit prin Lege, cota actuala 1/1, cota initiala 1/1	A1.2
	1) **TĂNĂSELE OLIMPIA** 2) **CHELU GHEORGHE** 3) **JUGĂNARU MARIA**	

C. Partea III. SARCINI .

Inscrieri privind dezmembramintele dreptului de proprietate, drepturi reale de garanţie şi sarcini	Referinţe
NU SUNT	

Necertificat de circulaţie

Anexa Nr. 1 La Partea I

Teren

Nr cadastral	Suprafaţa (mp)*	Observaţii / Referinţe
38188	2.500	

* Suprafaţa este determinată in planul de proiecţie Stereo 70.

DETALII LINIARE IMOBIL

Date referitoare la teren

Crt	Categorie folosință	Intra vilan	Suprafaţa (mp)	Tarla	Parcelă	Nr. topo	Observaţii / Referinţe
1	curti constructii	DA	471	5	157.158.159. 160.161.162. 159/1	-	
2	pasune	DA	796	5	157.158.159. 160.161.162. 159/1	-	
3	pasune	NU	128	5	157.158.159. 160.161.162. 159/1	-	
4	arabil	NU	836	5	157.158.159. 160.161.162. 159/1	-	
5	pasune	NU	269	5	157.158.159. 160.161.162. 159/1	-	Tufăriş

Date referitoare la construcţii

Crt	Număr	Destinaţie construcţie	Supraf. (mp)	Situaţie juridică	Observaţii / Referinţe
A1.1	38188-C1	constructii de locuinte	61	Cu acte	Nr. niveluri:2; S. construita la sol:61 mp; S. construita desfasurata:100 mp; Suprafaţă desfăşurată=100mp. Locuinţă D+P, edificată în anul 1956

Document care conține date cu caracter personal, protejat de prevederile Regulamentului (UE) nr. 679/2016 și Legii 190/2018

Crt	Număr	Destinaţie construcţie	Supraf. (mp)	Situaţie juridică	Observaţii / Referinţe
A1.2	38188-C2	constructii anexa	12	Cu acte	Nr. niveluri:1; S. construita la sol:12 mp; S. construita desfasurata:12 mp; Suprafaţă desfăşurată=11,9mp. Anexă P, edificată în anul 1985
A1.3	38188-C3	constructii anexa	22	Cu acte	Nr. niveluri:1; S. construita la sol:22 mp; S. construita desfasurata:22 mp; Suprafaţă desfăşurată =22,4mp. Anexă P, edificată în anul 1984

Lungime Segmente

1) Valorile lungimilor segmentelor sunt obţinute din proiecţie în plan.

Punct început	X / Y	Punct sfârşit	X / Y	Lungime segment (** (m)
1	398.276,169 399.384,562	2	398.271,96 399.391,287	7.934
3	398.269,683 399.395,665	4	398.268,004 399.399,188	3.903
5	398.262,881 399.407,337	6	398.260,923 399.410,793	3.972
7	398.253,869 399.421,105	8	398.250,92 399.418,82	3.731
9	398.247,622 399.416,257	10	398.244,43 399.413,736	4.067
11	398.241,9 399.411,785	12	398.240,288 399.410,607	1.997
13	398.244,402 399.404,238	14	398.247,301 399.399,799	5.302
15	398.252,201 399.391,234	16	398.254,786 399.385,789	6.027
17	398.259,007 399.378,151	18	398.264,413 399.368,349	11.194
19	398.270,364 399.357,827	20	398.273,374 399.352,355	6.245
21	398.276,625 399.345,515	22	398.280,742 399.337,769	8.772
23	398.285,346 399.330,086	24	398.289,694 399.322,835	8.455
25	398.293,914 399.315,914	26	398.298,767 399.308,933	8.502
27	398.301,517 399.304,482	28	398.305,197 399.298,071	7.392
29	398.308,07 399.291,922	30	398.312,296 399.281,062	11.653
31	398.329,257 399.280,279	32	398.320,464 399.297,453	19.294
33	398.307,891 399.320,546	34	398.297,819 399.340,436	22.295
35	398.295,349 399.348,267	1	398.276,169 399.384,562	41.051

Punct început	X / Y	Punct sfârşit	X / Y	Lungime segment (** (m)
2	398.271,96 399.391,287	3	398.269,683 399.395,665	4.935
4	398.268,004 399.399,188	5	398.262,881 399.407,337	9.626
6	398.260,923 399.410,793	7	398.253,869 399.421,105	12.494
8	398.250,92 399.418,82	9	398.247,622 399.416,257	4.177
10	398.244,43 399.413,736	11	398.241,9 399.411,785	3.195
12	398.240,288 399.410,607	13	398.244,402 399.404,238	7.582
14	398.247,301 399.399,799	15	398.252,201 399.391,234	9.868
16	398.254,786 399.385,789	17	398.259,007 399.378,151	8.727
18	398.264,413 399.368,349	19	398.270,364 399.357,827	12.088
20	398.273,374 399.352,355	21	398.276,625 399.345,515	7.573
22	398.280,742 399.337,769	23	398.285,346 399.330,086	8.957
24	398.289,694 399.322,835	25	398.293,914 399.315,914	8.106
26	398.298,767 399.308,933	27	398.301,517 399.304,482	5.232
28	398.305,197 399.298,071	29	398.308,07 399.291,922	6.787
30	398.312,296 399.281,062	31	398.329,257 399.280,279	16.979
32	398.320,464 399.297,453	33	398.307,891 399.320,546	26.294
34	398.297,819 399.340,436	35	398.295,349 399.348,267	8.211

**** Lungimile segmentelor sunt determinate în planul de proiecţie Stereo 70 şi sunt rotunjite la 1 milimetru.**
***** Distanţa dintre puncte este formată din segmente cumulate ce sunt mai mici decât valoarea 1 milimetru.**

Neautentificat în circuit civil

DATE DESPRE IMOBILUL NR. 924

Oficiul de Cadastru şi Publicitate Imobiliară GORJ
Biroul de Cadastru şi Publicitate Imobiliară Targu Jiu

A. Partea I. Descrierea imobilului

TEREN Necunoscut

Adresa: Loc. Zorlesti, Str Principală, Nr. 56, 58, Jud. Gorj

Nr. Crt	Nr cadastral Nr. topografic	Suprafaţa* (mp)	Observaţii / Referinţe
A1	35050	Din acte: 6.309 Masurata: 6.852	Sector cadastral:11 Teren neimprejmuit; Suprafata CF 6309mp, pentru suprafata de 543mp se noteaza posesia.

Construcţii

Crt	Nr cadastral Nr. topografic	Adresa	Observaţii / Referinţe
A1.1	35050-C1	Loc. Zorlesti, Str Principală, Nr. 56, 58, Jud. Gorj	Nr. niveluri:1; S. construita la sol:74 mp; S. construita desfasurata:74 mp; Locuinta
A1.2	35050-C2	Loc. Zorlesti, Str Principală, Nr. 56, 58, Jud. Gorj	Nr. niveluri:1; S. construita la sol:31 mp; S. construita desfasurata:31 mp; Anexa
A1.3	35050-C3	Loc. Zorlesti, Str Principală, Nr. 56, 58, Jud. Gorj	Nr. niveluri:1; S. construita la sol:44 mp; S. construita desfasurata:44 mp; Anexa
A1.4		Loc. Zorlesti, Str Principală, Nr. 56, 58, Jud. Gorj	Nr. niveluri:1; S. construita la sol:92 mp; S. construita desfasurata:92 mp; ANEXA

B. Partea II. Proprietari şi acte

Inscrieri privitoare la dreptul de proprietate şi alte drepturi reale		Referinţe
25389 / 31/07/2009		
Act Notarial nr. 610, din 30/07/2009 emis de NP CIOBANU VALERICA CEZARINA;		
B1	Intabulare, drept de PROPRIETATE, dobandit prin Conventie, cota actuala 1/1, cota initiala 1/1	A1, A1.1, A1.2, A1.3
	1) **DUMITRU EMIL** 2) **DUMITRU ELENA**, bun comun	
/		
Act Normativ nr. 7, din 13/03/1996 emis de PARLAMENTUL ROMANIEI;		
B2	Intabulare, drept de PROPRIETATE, dobandit prin Lege, cota actuala 1/1	A1.4
	1) **DUMITRU ELENA** 2) **DUMITRU EMIL**	
Act Administrativ nr. 5350, din 13/07/2026 emis de PRIMARIA PRIGORIA;		
B3	SE NOTEAZA POSESIA FAPTICA IN FAVOAREA LUI DUMITRU EMIL, DUMITRU ELENA	A1
	1) **DUMITRU EMIL** 2) **DUMITRU ELENA**	
	OBSERVATII: pentru suprafata de 543mp se noteaza posesia.	

C. Partea III. SARCINI .

Inscrieri privind dezmembramintele dreptului de proprietate, drepturi reale de garanţie şi sarcini	Referinţe
NU SUNT	

Neautentificat în circuitul civil

Anexa Nr. 1 La Partea I

Teren

Nr cadastral	Suprafaţa (mp)*	Observaţii / Referinţe
35050	Din acte: 6.309 Masurata: 6.852	Suprafata CF 6309mp, pentru suprafata de 543mp se noteaza posesia.

* Suprafaţa este determinată in planul de proiecţie Stereo 70.

DETALII LINIARE IMOBIL

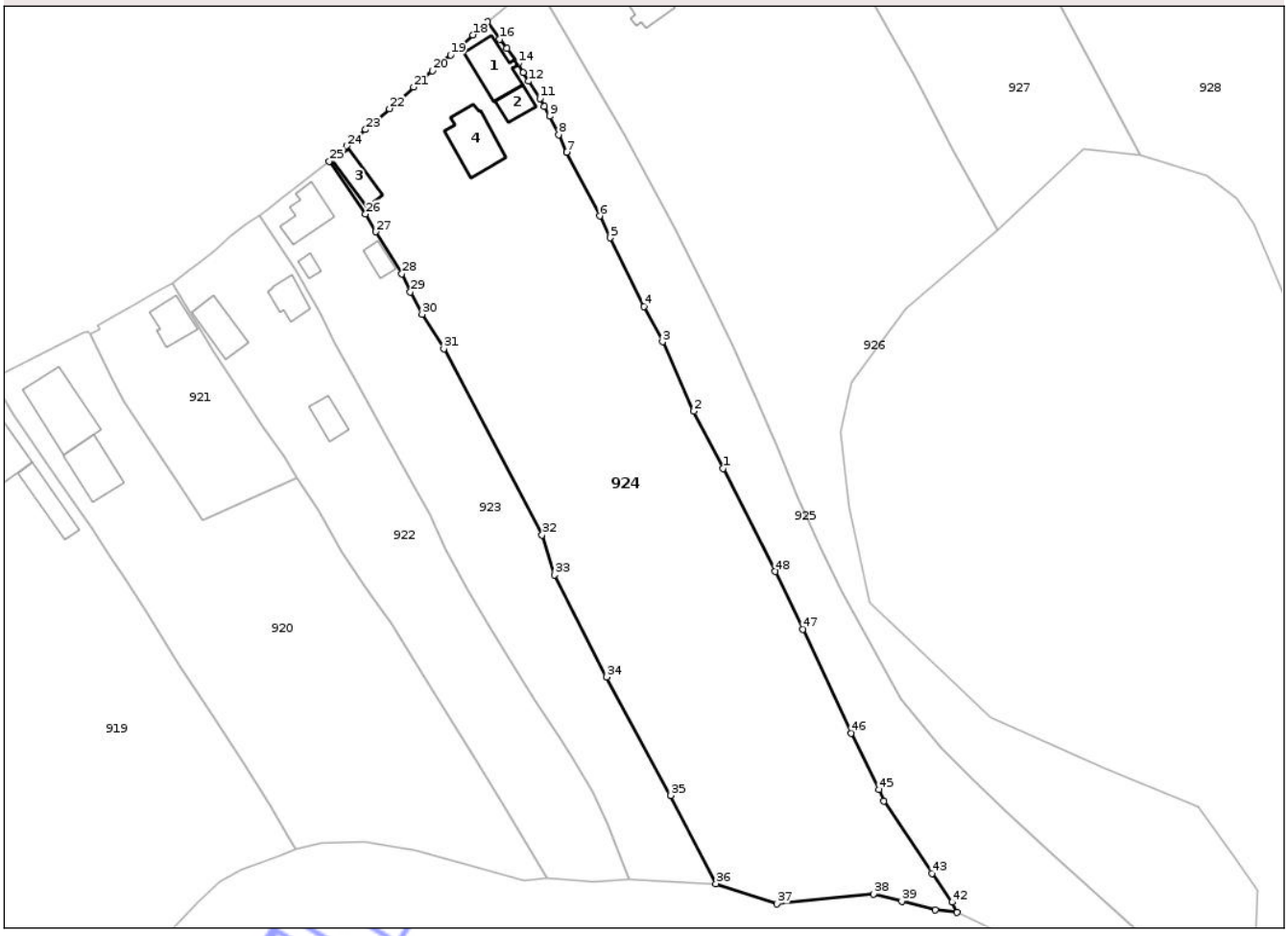

Date referitoare la teren

Crt	Categorie folosinţă	Intra vilan	Suprafaţa (mp)	Tarla	Parcelă	Nr. topo	Observaţii / Referinţe
1	curti constructii	DA	848	5	163,..., 167	-	
2	pasune	DA	1.288	5	163,..., 167	-	
3	arabil	DA	908	5	163,..., 167	-	
4	arabil	NU	3.808	5	163,..., 167	-	

Date referitoare la construcţii

Crt	Număr	Destinaţie construcţie	Supraf. (mp)	Situaţie juridică	Observaţii / Referinţe
A1.1	35050-C1	constructii de locuinte	74	Cu acte	Nr. niveluri:1; S. construita la sol:74 mp; S. construita desfasurata:74 mp; Locuinta
A1.2	35050-C2	constructii anexa	31	Cu acte	Nr. niveluri:1; S. construita la sol:31 mp; S. construita desfasurata:31 mp; Anexa
A1.3	35050-C3	constructii anexa	44	Cu acte	Nr. niveluri:1; S. construita la sol:44 mp; S. construita desfasurata:44 mp; Anexa
A1.4		constructii anexa	92	Cu acte	Nr. niveluri:1; S. construita la sol:92 mp; S. construita desfasurata:92 mp; ANEXA

Document care conține date cu caracter personal, protejat de prevederile Regulamentului (UE) nr. 679/2016 și Legii 190/2018

Lungime Segmente

1) Valorile lungimilor segmentelor sunt obţinute din proiecţie în plan.

Punct început	X / Y	Punct sfârşit	X / Y	Lungime segment
1	398.330,645 399.361,223	2	398.324,93 399.372,366	12.523
4	398.315,208 399.392,79	5	398.308,638 399.406,175	14.911
7	398.300,101 399.422,83	8	398.298,555 399.426,254	3.757
10	398.295,834 399.431,786	11	398.294,91 399.433,319	1.79
13	398.291,645 399.438,364	14	398.290,693 399.440,179	2.05
16	398.287,034 399.444,878	17	398.284,688 399.448,313	4.16
19	398.277,509 399.441,848	20	398.273,929 399.438,723	4.752
22	398.265,59 399.431,349	23	398.260,952 399.427,267	6.178
25	398.253,869 399.421,105	26	398.260,923 399.410,793	12.494
28	398.268,004 399.399,187	29	398.269,683 399.395,665	3.902
31	398.276,169 399.384,562	32	398.295,349 399.348,267	41.051
34	398.307,891 399.320,546	35	398.320,464 399.297,453	26.294
37	398.341,117 399.276,356	38	398.360,019 399.278,215	18.993
40	398.372,016 399.275,124	41	398.376,223 399.274,665	4.232
43	398.371,369 399.282,271	44	398.362,02 399.296,388	16.932
46	398.355,657 399.309,624	47	398.346,239 399.329,892	22.349

Punct început	X / Y	Punct sfârşit	X / Y	Lungime segment
2	398.324,93 399.372,366	3	398.318,838 399.385,918	14.858
5	398.308,638 399.406,175	6	398.306,57 399.410,42	4.722
8	398.298,555 399.426,254	9	398.296,841 399.429,894	4.023
11	398.294,91 399.433,319	12	398.292,756 399.436,699	4.008
14	398.290,693 399.440,179	15	398.288,475 399.443,083	3.654
17	398.284,688 399.448,313	18	398.281,831 399.445,73	3.852
20	398.273,929 399.438,723	21	398.270,303 399.435,547	4.82
23	398.260,952 399.427,267	24	398.257,252 399.424,1	4.87
26	398.260,923 399.410,793	27	398.262,881 399.407,337	3.972
29	398.269,683 399.395,665	30	398.271,96 399.391,287	4.935
32	398.295,349 399.348,267	33	398.297,819 399.340,436	8.211
35	398.320,464 399.297,453	36	398.329,257 399.280,279	19.294
38	398.360,019 399.278,215	39	398.365,483 399.276,811	5.641
41	398.376,223 399.274,665	42	398.375,345 399.276,657	2.177
44	398.362,02 399.296,388	45	398.361,022 399.298,597	2.424
47	398.346,239 399.329,892	48	398.340,793 399.341,107	12.467

Punct început	X / Y	Punct sfârşit	X / Y	Lungime segment
3	398.318,838 399.385,918	4	398.315,208 399.392,79	7.772
6	398.306,57 399.410,42	7	398.300,101 399.422,83	13.995
9	398.296,841 399.429,894	10	398.295,834 399.431,786	2.143
12	398.292,756 399.436,699	13	398.291,645 399.438,364	2.002
15	398.288,475 399.443,083	16	398.287,034 399.444,878	2.302
18	398.281,831 399.445,73	19	398.277,509 399.441,848	5.809
21	398.270,303 399.435,547	22	398.265,59 399.431,349	6.312
24	398.257,252 399.424,1	25	398.253,869 399.421,105	4.518
27	398.262,881 399.407,337	28	398.268,004 399.399,187	9.626
30	398.271,96 399.391,287	31	398.276,169 399.384,562	7.934
33	398.297,819 399.340,436	34	398.307,891 399.320,546	22.295
36	398.329,257 399.280,279	37	398.341,117 399.276,356	12.492
39	398.365,483 399.276,811	40	398.372,016 399.275,124	6.747
42	398.375,345 399.276,657	43	398.371,369 399.282,271	6.879
45	398.361,022 399.298,597	46	398.355,657 399.309,624	12.263
48	398.340,793 399.341,107	1	398.330,645 399.361,223	22.531

** Lungimile segmentelor sunt determinate în planul de proiecţie Stereo 70 şi sunt rotunjite la 1 milimetru.

*** Distanţa dintre puncte este formată din segmente cumulate ce sunt mai mici decât valoarea 1 milimetru.

Neutilizabil în procesul civil

DATE DESPRE IMOBILUL NR. 925

Oficiul de Cadastru şi Publicitate Imobiliară GORJ
Biroul de Cadastru şi Publicitate Imobiliară Targu Jiu

A. Partea I. Descrierea imobilului

TEREN Necunoscut

Adresa: Loc. Zorlesti, Jud. Gorj

Nr. Crt	Nr cadastral Nr. topografic	Suprafaţa* (mp)	Observaţii / Referinţe
A1		3.174	Sector cadastral:11 Teren neimprejmuit;

B. Partea II. Proprietari şi acte

Inscrieri privitoare la dreptul de proprietate şi alte drepturi reale		Referinţe
0 / 01/06/2026		
Act Normativ nr. 7, din 13/03/1996 emis de PARLAMENTUL ROMANIEI;		
B1	Intabulare, drept de PROPRIETATE, dobandit prin Lege, cota actuala 1/1	A1
	1) **NEIDENTIFICAT NEIDENTIFICAT**	
/		
Act Administrativ nr. 5350, din 13/07/2026 emis de PRIMARIA PRIGORIA;		
B2	Se noteaza posesia faptica in favoarea lui ȘTEFAN IONELA	A1
	1) **ȘTEFAN IONELA**	

C. Partea III. SARCINI .

Inscrieri privind dezmembramintele dreptului de proprietate, drepturi reale de garanţie şi sarcini	Referinţe
NU SUNT	

Neutilizabil în circuitul civil

Anexa Nr. 1 La Partea I

Teren

Nr cadastral	Suprafaţa (mp)*	Observaţii / Referinţe
	3.174	

* Suprafaţa este determinată in planul de proiecţie Stereo 70.

DETALII LINIARE IMOBIL

Date referitoare la teren

Crt	Categorie folosință	Intra vilan	Suprafaţa (mp)	Tarla	Parcelă	Nr. topo	Observaţii / Referinţe
1	curti constructii	DA	210	5	168, 169, 170, 173/2	-	
2	faneata	DA	300	5	168, 169, 170, 173/2	-	
3	arabil	DA	468	5	168, 169, 170, 173/2	-	
4	arabil	NU	2.196	5	168, 169, 170, 173/2	-	

Lungime Segmente

1) Valorile lungimilor segmentelor sunt obţinute din proiecţie în plan.

Punct început	X / Y	Punct sfârşit	X / Y	Lungime segment
1	398.321,285 399.407,946	2	398.311,465 399.426,29	20.807
4	398.289,014 399.451,746	5	398.286,319 399.449,573	3.462

Punct început	X / Y	Punct sfârşit	X / Y	Lungime segment
2	398.311,465 399.426,29	3	398.294,165 399.456,054	34.427
5	398.286,319 399.449,573	6	398.284,688 399.448,313	2.061

Punct început	X / Y	Punct sfârşit	X / Y	Lungime segment
3	398.294,165 399.456,054	4	398.289,014 399.451,746	6.715
6	398.284,688 399.448,313	7	398.287,034 399.444,878	4.16

Document care conține date cu caracter personal, protejat de prevederile Regulamentului (UE) nr. 679/2016 și Legii 190/2018

Punct început	X / Y	Punct sfârşit	X / Y	Lungime segment
7	398.287,034 399.444,878	8	398.288,475 399.443,083	2.302
10	398.291,645 399.438,364	11	398.292,756 399.436,699	2.002
13	398.295,834 399.431,786	14	398.296,841 399.429,894	2.143
16	398.300,101 399.422,83	17	398.306,57 399.410,42	13.995
19	398.315,208 399.392,79	20	398.318,838 399.385,918	7.772
22	398.330,645 399.361,223	23	398.340,793 399.341,107	22.531
25	398.355,657 399.309,624	26	398.361,022 399.298,597	12.263
28	398.371,369 399.282,271	29	398.375,345 399.276,657	6.879
31	398.388,403 399.268,846	32	398.396,59 399.267,243	8.342
34	398.420,578 399.246,835	35	398.426,237 399.247,999	5.777
37	398.421,968 399.261,526	38	398.411,547 399.270,892	14.011
40	398.394,778 399.286,035	41	398.385,68 399.294,499	12.426
43	398.373,111 399.306,872	44	398.365,406 399.316,263	12.147
46	398.353,704 399.337,296	47	398.349,483 399.345,974	9.65
49	398.341,148 399.365,683	50	398.337,189 399.374,811	9.95
52	398.327,961 399.394,678	1	398.321,285 399.407,946	14.853

Punct început	X / Y	Punct sfârşit	X / Y	Lungime segment
8	398.288,475 399.443,083	9	398.290,693 399.440,179	3.654
11	398.292,756 399.436,699	12	398.294,91 399.433,319	4.008
14	398.296,841 399.429,894	15	398.298,555 399.426,254	4.023
17	398.306,57 399.410,42	18	398.308,638 399.406,175	4.722
20	398.318,838 399.385,918	21	398.324,93 399.372,366	14.858
23	398.340,793 399.341,107	24	398.346,239 399.329,892	12.467
26	398.361,022 399.298,597	27	398.362,02 399.296,388	2.424
29	398.375,345 399.276,657	30	398.376,223 399.274,665	2.177
32	398.396,59 399.267,243	33	398.406,051 399.258,873	12.632
35	398.426,237 399.247,999	36	398.433,596 399.250,802	7.875
38	398.411,547 399.270,892	39	398.401,935 399.279,598	12.969
41	398.385,68 399.294,499	42	398.379,42 399.300,387	8.594
44	398.365,406 399.316,263	45	398.360,057 399.325,583	10.746
47	398.349,483 399.345,974	48	398.345,093 399.355,763	10.728
50	398.337,189 399.374,811	51	398.332,4 399.385,577	11.783

Punct început	X / Y	Punct sfârşit	X / Y	Lungime segment
9	398.290,693 399.440,179	10	398.291,645 399.438,364	2.05
12	398.294,91 399.433,319	13	398.295,834 399.431,786	1.79
15	398.298,555 399.426,254	16	398.300,101 399.422,83	3.757
18	398.308,638 399.406,175	19	398.315,208 399.392,79	14.911
21	398.324,93 399.372,366	22	398.330,645 399.361,223	12.523
24	398.346,239 399.329,892	25	398.355,657 399.309,624	22.349
27	398.362,02 399.296,388	28	398.371,369 399.282,271	16.932
30	398.376,223 399.274,665	31	398.388,403 399.268,846	13.499
33	398.406,051 399.258,873	34	398.420,578 399.246,835	18.867
36	398.433,596 399.250,802	37	398.421,968 399.261,526	15.818
39	398.401,935 399.279,598	40	398.394,778 399.286,035	9.626
42	398.379,42 399.300,387	43	398.373,111 399.306,872	9.048
45	398.360,057 399.325,583	46	398.353,704 399.337,296	13.325
48	398.345,093 399.355,763	49	398.341,148 399.365,683	10.676
51	398.332,4 399.385,577	52	398.327,961 399.394,678	10.126

**** Lungimile segmentelor sunt determinate în planul de proiecţie Stereo 70 şi sunt rotunjite la 1 milimetru.**
***** Distanţa dintre puncte este formată din segmente cumulate ce sunt mai mici decât valoarea 1 milimetru.**

Neutilizabil în circuitul civil

DATE DESPRE IMOBILUL NR. 926

Oficiul de Cadastru şi Publicitate Imobiliară GORJ
Biroul de Cadastru şi Publicitate Imobiliară Targu Jiu

A. Partea I. Descrierea imobilului

TEREN Necunoscut

Adresa: Loc. Zorlesti, Str Principală, Nr. 60, 62, Jud. Gorj

Nr. Crt	Nr cadastral Nr. topografic	Suprafaţa* (mp)	Observaţii / Referinţe
A1	36715	7.642	Sector cadastral:11 Teren neimprejmuit;

Construcţii

Crt	Nr cadastral Nr. topografic	Adresa	Observaţii / Referinţe
A1.1	36715-C1	Loc. Zorlesti, Str Principală, Nr. 60, 62, Jud. Gorj	Nr. niveluri:2; S. construita la sol:94 mp; S. construita desfasurata:114 mp; Suprafata desfasurata=114mp. Locuinta D+P, edificata in anul 1978
A1.2	36715-C2	Loc. Zorlesti, Str Principală, Nr. 60, 62, Jud. Gorj	Nr. niveluri:2; S. construita la sol:45 mp; S. construita desfasurata:60 mp; Suprafata desfasurata=60mp. Locuinta D+P, edificata in anul 1932
A1.3	36715-C3	Loc. Zorlesti, Str Principală, Nr. 60, 62, Jud. Gorj	Nr. niveluri:1; S. construita la sol:38 mp; S. construita desfasurata:38 mp; Suprafata desfasurata=38mp. Anexa P, edificata in anul 1988
A1.4	36715-C4	Loc. Zorlesti, Str Principală, Nr. 60, 62, Jud. Gorj	Nr. niveluri:1; S. construita la sol:15 mp; S. construita desfasurata:15 mp; Suprafata desfasurata=15mp. Anexa P, edificata in anul 1999
A1.5	36715-C5	Loc. Zorlesti, Str Principală, Nr. 60, 62, Jud. Gorj	Nr. niveluri:1; S. construita la sol:51 mp; S. construita desfasurata:51 mp; Suprafata desfasurata=51mp. Anexa P, edificata in anul 1999

B. Partea II. Proprietari şi acte

Inscrieri privitoare la dreptul de proprietate şi alte drepturi reale		Referinţe
72622 / 09/08/2021		
Act Notarial nr. 1057, din 03/06/2021 emis de BNP Cornescu Iuliana (act notarial nr 141 din 27.05.2021, emis de BNP Cornescu Iuliana;act administrativ nr 6266 din 04.08.2021, emis de Primaria Prigoria;act administrativ nr 6264 din 04.08.2021, emis de Primaria Prigoria;act administrativ nr 6342 din 06.08.2021, emis de Primaria Prigoria);		
B1	Intabulare, drept de PROPRIETATEcu titlu de drept moștenire, dobandit prin Succesiune, cota actuala 1/2, cota initiala 1/2	A1, A1.2
	1) **BĂLUŢĂ SORIN**, bun propriu	
B4	Intabulare, drept de PROPRIETATEcu titlu de drept moștenire, dobandit prin Succesiune, cota actuala 1/4, cota initiala 1/4	A1.1, A1.3, A1.4, A1.5
	1) **BĂLUŢĂ SORIN**, bun propriu	
B6	Intabulare, drept de PROPRIETATEcu titlu de drept partaj, dobandit prin Conventie, cota actuala 1/2, cota initiala 1/2	A1, A1.2
	1) **BĂLUŢĂ SORIN**, bun propriu	
B7	Intabulare, drept de PROPRIETATEcu titlu de drept partaj, dobandit prin Conventie, cota actuala 3/4, cota initiala 3/4	A1.1, A1.3, A1.4, A1.5
	1) **BĂLUŢĂ SORIN**, bun propriu	

C. Partea III. SARCINI .

Inscrieri privind dezmembramintele dreptului de proprietate, drepturi reale de garanţie şi sarcini	Referinţe
NU SUNT	

Neautentic la circuitul civil

Anexa Nr. 1 La Partea I

Teren

Nr cadastral	Suprafaţa (mp)*	Observaţii / Referinţe
36715	7.642	

* Suprafaţa este determinată in planul de proiecţie Stereo 70.

DETALII LINIARE IMOBIL

Date referitoare la teren

Crt	Categorie folosință	Intra vilan	Suprafaţa (mp)	Tarla	Parcelă	Nr. topo	Observaţii / Referinţe
1	curti constructii	DA	1.089	5	175	-	
2	vie	DA	54	5	175	-	
3	faneata	DA	202	5	174	-	
4	arabil	DA	1.424	5	173	-	
5	livada	DA	1.226	5	173	-	
6	faneata	DA	1.121	5	172	-	
7	arabil	NU	402	5	172	-	
8	pasune	NU	737	5	171.172.171 /1	-	
9	arabil	NU	1.387	5	171	-	

Date referitoare la construcţii

Crt	Număr	Destinaţie construcţie	Supraf. (mp)	Situaţie juridică	Observaţii / Referinţe
A1.1	36715-C1	constructii de locuinte	94	Cu acte	Nr. niveluri:2; S. construita la sol:94 mp; S. construita desfasurata:114 mp; Suprafata desfasurata=114mp. Locuinta D+P, edificata in anul 1978

Document care conține date cu caracter personal, protejat de prevederile Regulamentului (UE) nr. 679/2016 și Legii 190/2018

Crt	Număr	Destinaţie construcţie	Supraf. (mp)	Situaţie juridică	Observaţii / Referinţe
A1.2	36715-C2	constructii de locuinte	45	Cu acte	Nr. niveluri:2; S. construita la sol:45 mp; S. construita desfasurata:60 mp; Suprafata desfasurata=60mp. Locuinta D+P, edificata in anul 1932
A1.3	36715-C3	constructii anexa	38	Cu acte	Nr. niveluri:1; S. construita la sol:38 mp; S. construita desfasurata:38 mp; Suprafata desfasurata=38mp. Anexa P, edificata in anul 1988
A1.4	36715-C4	constructii anexa	15	Cu acte	Nr. niveluri:1; S. construita la sol:15 mp; S. construita desfasurata:15 mp; Suprafata desfasurata=15mp. Anexa P, edificata in anul 1999
A1.5	36715-C5	constructii anexa	51	Cu acte	Nr. niveluri:1; S. construita la sol:51 mp; S. construita desfasurata:51 mp; Suprafata desfasurata=51mp. Anexa P, edificata in anul 1999

Lungime Segmente

1) Valorile lungimilor segmentelor sunt obţinute din proiecţie în plan.

Punct început	X / Y	Punct sfârşit	X / Y	Lungime segment
1	398.375,504 399.423,175	2	398.368,283 399.437,289	15.854
4	398.353,35 399.463,962	5	398.349,239 399.470,726	7.915
7	398.343,937 399.479,977	8	398.338,569 399.488,356	9.951
10	398.331,909 399.495,482	11	398.329,417 399.492,283	4.055
13	398.327,392 399.488,566	14	398.325,292 399.485,932	3.369
16	398.321,916 399.483,137	17	398.320,005 399.480,961	2.896
19	398.314,015 399.474,779	20	398.312,057 399.472,657	2.887
22	398.307,457 399.468,128	23	398.303,864 399.464,752	4.93
25	398.298,407 399.459,774	26	398.295,416 399.457,083	4.023
28	398.311,465 399.426,29	29	398.321,285 399.407,946	20.807
31	398.332,4 399.385,577	32	398.337,189 399.374,811	11.783
34	398.345,093 399.355,763	35	398.349,483 399.345,974	10.728
37	398.360,057 399.325,583	38	398.365,406 399.316,263	10.746
40	398.379,42 399.300,387	41	398.385,68 399.294,499	8.594
43	398.401,935 399.279,597	44	398.411,547 399.270,892	12.968
46	398.433,596 399.250,802	47	398.434,88 399.279,005	28.232
49	398.423,295 399.295,328	50	398.405,011 399.302,908	19.793
52	398.359,165 399.335,007	53	398.355,125 399.353,719	19.143
55	398.355,583 399.378,02	56	398.366,234 399.392,451	17.936

Punct început	X / Y	Punct sfârşit	X / Y	Lungime segment
2	398.368,283 399.437,289	3	398.361,027 399.449,766	14.433
5	398.349,239 399.470,726	6	398.347,774 399.474,526	4.073
8	398.338,569 399.488,356	9	398.333,183 399.497,305	10.445
11	398.329,417 399.492,283	12	398.326,902 399.489,08	4.072
14	398.325,292 399.485,932	15	398.324,602 399.486,39	0.828
17	398.320,005 399.480,961	18	398.317,738 399.478,646	3.24
20	398.312,057 399.472,657	21	398.309,697 399.470,283	3.347
23	398.303,864 399.464,752	24	398.301,166 399.462,364	3.603
26	398.295,416 399.457,083	27	398.294,165 399.456,054	1.62
29	398.321,285 399.407,946	30	398.327,961 399.394,678	14.853
32	398.337,189 399.374,811	33	398.341,148 399.365,683	9.95
35	398.349,483 399.345,974	36	398.353,704 399.337,296	9.65
38	398.365,406 399.316,263	39	398.373,111 399.306,872	12.147
41	398.385,68 399.294,499	42	398.394,778 399.286,035	12.426
44	398.411,547 399.270,892	45	398.421,968 399.261,526	14.011
47	398.434,88 399.279,005	48	398.430,976 399.284,47	6.716
50	398.405,011 399.302,908	51	398.382,881 399.312,806	24.243
53	398.355,125 399.353,719	54	398.353,522 399.368,233	14.602
56	398.366,234 399.392,451	57	398.384,174 399.407,699	23.545

Punct început	X / Y	Punct sfârşit	X / Y	Lungime segment
3	398.361,027 399.449,766	4	398.353,35 399.463,962	16.139
6	398.347,774 399.474,526	7	398.343,937 399.479,977	6.666
9	398.333,183 399.497,305	10	398.331,909 399.495,482	2.224
12	398.326,902 399.489,08	13	398.327,392 399.488,566	0.71
15	398.324,602 399.486,39	16	398.321,916 399.483,137	4.219
18	398.317,738 399.478,646	19	398.314,015 399.474,779	5.368
21	398.309,697 399.470,283	22	398.307,457 399.468,128	3.108
24	398.301,166 399.462,364	25	398.298,407 399.459,774	3.784
27	398.294,165 399.456,054	28	398.311,465 399.426,29	34.427
30	398.327,961 399.394,678	31	398.332,4 399.385,577	10.126
33	398.341,148 399.365,683	34	398.345,093 399.355,763	10.676
36	398.353,704 399.337,296	37	398.360,057 399.325,583	13.325
39	398.373,111 399.306,872	40	398.379,42 399.300,387	9.048
42	398.394,778 399.286,035	43	398.401,935 399.279,597	9.627
45	398.421,968 399.261,526	46	398.433,596 399.250,802	15.818
48	398.430,976 399.284,47	49	398.423,295 399.295,328	13.3
51	398.382,881 399.312,806	52	398.359,165 399.335,007	32.486
54	398.353,522 399.368,233	55	398.355,583 399.378,02	10.002
57	398.384,174 399.407,699	1	398.375,504 399.423,175	17.739

**** Lungimile segmentelor sunt determinate în planul de proiecţie Stereo 70 şi sunt rotunjite la 1 milimetru.**

***** Distanţa dintre puncte este formată din segmente cumulate ce sunt mai mici decât valoarea 1 milimetru.**

Document generat prin eCadastru.ro

DATE DESPRE IMOBILUL NR. 928

Oficiul de Cadastru şi Publicitate Imobiliară GORJ
Biroul de Cadastru şi Publicitate Imobiliară Targu Jiu

A. Partea I. Descrierea imobilului

TEREN Necunoscut

Adresa: Loc. Zorlesti, Jud. Gorj

Nr. Crt	Nr cadastral Nr. topografic	Suprafaţa* (mp)	Observaţii / Referinţe
A1		6.708	Sector cadastral:11 Teren neimprejmuit;

B. Partea II. Proprietari şi acte

Inscrieri privitoare la dreptul de proprietate şi alte drepturi reale		Referinţe
0 / 06/06/2026		
Act Administrativ nr. 5350, din 13/07/2026 emis de PRIMARIA PRIGORIA;		
B1	Inscrierea posesiei, drept de PROPRIETATE, dobandit prin Lege, cota actuala 1/1	A1
	1) **NEIDENTIFICAT NEIDENTIFICAT**	
/		
Act Normativ nr. 7, din 13/03/1996 emis de PARLAMENTUL ROMANIEI;		
B2	Se noteaza mentiunea de proprietar neidentificat	A1

C. Partea III. SARCINI .

Inscrieri privind dezmembramintele dreptului de proprietate, drepturi reale de garanţie şi sarcini	Referinţe
NU SUNT	

Neutilizabil în circuitul civil

Anexa Nr. 1 La Partea I

Teren

Nr cadastral	Suprafaţa (mp)*	Observaţii / Referinţe
	6.708	

* Suprafaţa este determinată in planul de proiecţie Stereo 70.

DETALII LINIARE IMOBIL

Date referitoare la teren

Crt	Categorie folosință	Intra vilan	Suprafaţa (mp)	Tarla	Parcelă	Nr. topo	Observaţii / Referinţe
1	curti constructii	DA	3.195	5	180, 181, 182	-	
2	arabil	NU	3.513	5	180, 181, 182	-	

Lungime Segmente

1) Valorile lungimilor segmentelor sunt obţinute din proiecţie în plan.

Punct început	X / Y	Punct sfârşit	X / Y	Lungime segment (** (m)
1	398.430,464 399.473,539	2	398.408,653 399.502,97	36.632
3	398.395,607 399.520,575	4	398.377,701 399.544,961	30.254
5	398.362,683 399.563,463	6	398.360,487 399.558,324	5.589
7	398.359,08 399.554,513	8	398.356,507 399.548,316	6.71

Punct început	X / Y	Punct sfârşit	X / Y	Lungime segment (** (m)
2	398.408,653 399.502,97	3	398.395,607 399.520,575	21.912
4	398.377,701 399.544,961	5	398.362,683 399.563,463	23.83
6	398.360,487 399.558,324	7	398.359,08 399.554,513	4.062
8	398.356,507 399.548,316	9	398.354,614 399.544,036	4.68

Document care conține date cu caracter personal, protejat de prevederile Regulamentului (UE) nr. 679/2016 și Legii 190/2018

Punct început	X / Y	Punct sfârşit	X / Y	Lungime segment (** (m)
9	398.354,614 399.544,036	10	398.353,256 399.540,776	3.532
11	398.352,177 399.538,118	12	398.351,468 399.536,484	1.781
13	398.350,071 399.533,129	14	398.349,996 399.532,956	0.189
15	398.350,474 399.532,588	16	398.357,992 399.520,197	14.493
17	398.364,393 399.509,895	18	398.364,452 399.509,851	0.074
19	398.373,992 399.494,926	20	398.376,204 399.489,623	5.746
21	398.412,045 399.422,243	22	398.424,945 399.418,378	13.467
23	398.430,917 399.413,873	24	398.434,27 399.408,844	6.044
25	398.441,195 399.392,191	26	398.446,122 399.386,562	7.481
27	398.451,304 399.383,492	28	398.462,244 399.388,413	11.996
29	398.470,521 399.390,194	30	398.481,963 399.387,135	11.844
31	398.454,412 399.434,555	1	398.430,464 399.473,539	45.752

Punct început	X / Y	Punct sfârşit	X / Y	Lungime segment (** (m)
10	398.353,256 399.540,776	11	398.352,177 399.538,118	2.869
12	398.351,468 399.536,484	13	398.350,071 399.533,129	3.634
14	398.349,996 399.532,956	15	398.350,474 399.532,588	0.603
16	398.357,992 399.520,197	17	398.364,393 399.509,895	12.129
18	398.364,452 399.509,851	19	398.373,992 399.494,926	17.713
20	398.376,204 399.489,623	21	398.412,045 399.422,243	76.319
22	398.424,945 399.418,378	23	398.430,917 399.413,873	7.481
24	398.434,27 399.408,844	25	398.441,195 399.392,191	18.035
26	398.446,122 399.386,562	27	398.451,304 399.383,492	6.023
28	398.462,244 399.388,413	29	398.470,521 399.390,194	8.466
30	398.481,963 399.387,135	31	398.454,412 399.434,555	54.843

** Lungimile segmentelor sunt determinate în planul de proiecţie Stereo 70 şi sunt rotunjite la 1 milimetru.
*** Distanţa dintre puncte este formată din segmente cumulate ce sunt mai mici decât valoarea 1 milimetru.

Neutilizabil în circuitul civil

DATE DESPRE IMOBILUL NR. 930

Oficiul de Cadastru şi Publicitate Imobiliară GORJ
Biroul de Cadastru şi Publicitate Imobiliară Targu Jiu

A. Partea I. Descrierea imobilului

TEREN Necunoscut

Adresa: Loc. Zorlesti, Str Principală, Nr. 70, Jud. Gorj

Nr. Crt	Nr cadastral Nr. topografic	Suprafaţa* (mp)	Observaţii / Referinţe
A1		4.287	Sector cadastral:11 Teren neimprejmuit;

Construcţii

Crt	Nr cadastral Nr. topografic	Adresa	Observaţii / Referinţe
A1.1		Loc. Zorlesti, Str Principală, Nr. 70, Jud. Gorj	Nr. niveluri:1; S. construita la sol:69 mp; S. construita desfasurata:69 mp; LOCUINTA
A1.2		Loc. Zorlesti, Str Principală, Nr. 70, Jud. Gorj	Nr. niveluri:1; S. construita la sol:11 mp; S. construita desfasurata:11 mp; ANEXA
A1.3		Loc. Zorlesti, Str Principală, Nr. 70, Jud. Gorj	Nr. niveluri:1; S. construita la sol:42 mp; S. construita desfasurata:42 mp; ANEXA

B. Partea II. Proprietari şi acte

Inscrieri privitoare la dreptul de proprietate şi alte drepturi reale		Referinţe
0 / 01/06/2026		
Act Normativ nr. 7, din 13/03/1996 emis de PARLAMENTUL ROMANIEI;		
B1	Intabulare, drept de PROPRIETATE, dobandit prin Lege, cota actuala 1/1	A1
	1) **NEIDENTIFICAT NEIDENTIFICAT**	
/		
Act Administrativ nr. 5350, din 13/07/2026 emis de PRIMARIA PRIGORIA;		
B2	Se noteaza posesia faptica in favoarea lui CIUNGU ANDREI	A1
	1) **CIUNGU ANDREI**	
Act Normativ nr. 7, din 13/03/1996 emis de PARLAMENTUL ROMANIEI;		
B3	Intabulare, drept de PROPRIETATE, dobandit prin Lege, cota actuala 1/1	A1.1, A1.2, A1.3
	1) **CIUNGU ANDREI**	

C. Partea III. SARCINI .

Inscrieri privind dezmembramintele dreptului de proprietate, drepturi reale de garanţie şi sarcini	Referinţe
NU SUNT	

Neautentic la circuitul civil

Anexa Nr. 1 La Partea I

Teren

Nr cadastral	Suprafaţa (mp)*	Observaţii / Referinţe
	4.287	

* Suprafaţa este determinată in planul de proiecţie Stereo 70.

DETALII LINIARE IMOBIL

Date referitoare la teren

Crt	Categorie folosință	Intra vilan	Suprafaţa (mp)	Tarla	Parcelă	Nr. topo	Observaţii / Referinţe
1	curti constructii	DA	741	5	191,..., 194	-	
2	arabil	DA	207	5	191,..., 194	-	
3	pasune	DA	310	5	191,..., 194	-	
4	arabil	NU	1.119	5	191,..., 194	-	
5	pasune	NU	1.910	5	191,..., 194	-	

Date referitoare la construcţii

Crt	Număr	Destinaţie construcţie	Supraf. (mp)	Situaţie juridică	Observaţii / Referinţe
A1.1		constructii de locuinte	69	Cu acte	Nr. niveluri:1; S. construita la sol:69 mp; S. construita desfasurata:69 mp; LOCUINTA
A1.2		constructii anexa	11	Cu acte	Nr. niveluri:1; S. construita la sol:11 mp; S. construita desfasurata:11 mp; ANEXA
A1.3		constructii anexa	42	Cu acte	Nr. niveluri:1; S. construita la sol:42 mp; S. construita desfasurata:42 mp; ANEXA

Document care conține date cu caracter personal, protejat de prevederile Regulamentului (UE) nr. 679/2016 și Legii 190/2018

Lungime Segmente

1) Valorile lungimilor segmentelor sunt obţinute din proiecţie în plan.

Punct început	X / Y	Punct sfârşit	X / Y	Lungime segment
1	398.458,129 399.547,343	2	398.454,512 399.556,619	9.956
4	398.448,909 399.557,907	5	398.445,71 399.559,643	3.64
7	398.434,534 399.567,126	8	398.428,013 399.566,646	6.539
10	398.415,895 399.567,901	11	398.410,544 399.570,21	5.828
13	398.402,564 399.573,351	14	398.396,77 399.580,603	9.282
16	398.394,971 399.596,648	17	398.398,556 399.599,124	4.357
19	398.392,92 399.607,207	20	398.393,156 399.624,037	16.832
22	398.388,841 399.626,135	23	398.387,938 399.624,292	2.052
25	398.383,917 399.615,849	26	398.381,599 399.610,61	5.729
28	398.377,368 399.601,228	29	398.375,461 399.597,001	4.637
31	398.394,056 399.573,603	32	398.403,488 399.562,797	14.343
34	398.416,001 399.547,966	35	398.422,236 399.539,539	10.483
37	398.431,811 399.525,822	38	398.435,915 399.520,433	6.774
40	398.445,642 399.505,512	41	398.450,094 399.498,866	7.999
43	398.458,827 399.484,164	44	398.463,193 399.477,189	8.229
46	398.471,825 399.464,643	47	398.475,833 399.458,56	7.285
49	398.484,158 399.446,058	50	398.489,094 399.440,973	7.087
52	398.490,465 399.451,103	53	398.488,834 399.457,333	6.44
55	398.481,882 399.462,588	56	398.482,34 399.474,722	12.143
58	398.481,222 399.488,74	59	398.484,154 399.496,919	8.689
61	398.482,887 399.503,611	62	398.475,687 399.516,395	14.672
64	398.472,099 399.526,904	65	398.465,656 399.532,075	8.261
67	398.461,1 399.542,635	1	398.458,129 399.547,343	5.567

Punct început	X / Y	Punct sfârşit	X / Y	Lungime segment
2	398.454,512 399.556,619	3	398.451,733 399.558,135	3.166
5	398.445,71 399.559,643	6	398.439,972 399.565,647	8.305
8	398.428,013 399.566,646	9	398.422,968 399.565,523	5.168
11	398.410,544 399.570,21	12	398.407,021 399.571,052	3.622
14	398.396,77 399.580,603	15	398.395,439 399.587,886	7.404
17	398.398,556 399.599,124	18	398.395,938 399.604,731	6.188
20	398.393,156 399.624,037	21	398.388,875 399.626,2	4.796
23	398.387,938 399.624,292	24	398.386,061 399.620,218	4.486
26	398.381,599 399.610,61	27	398.379,651 399.606,171	4.848
29	398.375,461 399.597,001	30	398.388,51 399.580,591	20.966
32	398.403,488 399.562,797	33	398.412,626 399.551,926	14.201
35	398.422,236 399.539,539	36	398.426,102 399.533,936	6.807
38	398.435,915 399.520,433	39	398.441,134 399.513,28	8.855
41	398.450,094 399.498,866	42	398.454,737 399.491,251	8.919
44	398.463,193 399.477,189	45	398.467,197 399.471,299	7.122
47	398.475,833 399.458,56	48	398.481,071 399.450,612	9.519
50	398.489,094 399.440,973	51	398.490,751 399.447,594	6.825
53	398.488,834 399.457,333	54	398.485,052 399.458,554	3.974
56	398.482,34 399.474,722	57	398.477,976 399.480,923	7.583
59	398.484,154 399.496,919	60	398.483,263 399.500,911	4.09
62	398.475,687 399.516,395	63	398.474,017 399.522,554	6.381
65	398.465,656 399.532,075	66	398.462,89 399.535,143	4.131

Punct început	X / Y	Punct sfârşit	X / Y	Lungime segment
3	398.451,733 399.558,135	4	398.448,909 399.557,907	2.833
6	398.439,972 399.565,647	7	398.434,534 399.567,126	5.636
9	398.422,968 399.565,523	10	398.415,895 399.567,901	7.462
12	398.407,021 399.571,052	13	398.402,564 399.573,351	5.015
15	398.395,439 399.587,886	16	398.394,971 399.596,648	8.774
18	398.395,938 399.604,731	19	398.392,92 399.607,207	3.904
21	398.388,875 399.626,2	22	398.388,841 399.626,135	0.073
24	398.386,061 399.620,218	25	398.383,917 399.615,849	4.867
27	398.379,651 399.606,171	28	398.377,368 399.601,228	5.445
30	398.388,51 399.580,591	31	398.394,056 399.573,603	8.921
33	398.412,626 399.551,926	34	398.416,001 399.547,966	5.203
36	398.426,102 399.533,936	37	398.431,811 399.525,822	9.921
39	398.441,134 399.513,28	40	398.445,642 399.505,512	8.981
42	398.454,737 399.491,251	43	398.458,827 399.484,164	8.183
45	398.467,197 399.471,299	46	398.471,825 399.464,643	8.107
48	398.481,071 399.450,612	49	398.484,158 399.446,058	5.502
51	398.490,751 399.447,594	52	398.490,465 399.451,103	3.521
54	398.485,052 399.458,554	55	398.481,882 399.462,588	5.131
57	398.477,976 399.480,923	58	398.481,222 399.488,74	8.464
60	398.483,263 399.500,911	61	398.482,887 399.503,611	2.726
63	398.474,017 399.522,554	64	398.472,099 399.526,904	4.754
66	398.462,89 399.535,143	67	398.461,1 399.542,635	7.703

**** Lungimile segmentelor sunt determinate în planul de proiecţie Stereo 70 şi sunt rotunjite la 1 milimetru.**

***** Distanţa dintre puncte este formată din segmente cumulate ce sunt mai mici decât valoarea 1 milimetru.**

Neautentificat pe portal.ancpi.ro

DATE DESPRE IMOBILUL NR. 916

Oficiul de Cadastru şi Publicitate Imobiliară GORJ
Biroul de Cadastru şi Publicitate Imobiliară Targu Jiu

A. Partea I. Descrierea imobilului

TEREN Intravilan

Adresa: Loc. Zorlesti, Str Principală, Nr. 44, Jud. Gorj

Nr. Crt	Nr cadastral Nr. topografic	Suprafaţa* (mp)	Observaţii / Referinţe
A1		2.921	Sector cadastral:11 Teren neimprejmuit;

Construcţii

Crt	Nr cadastral Nr. topografic	Adresa	Observaţii / Referinţe
A1.1		Loc. Zorlesti, Str Principală, Nr. 44, Jud. Gorj	Nr. niveluri:1; S. construita la sol:40 mp; S. construita desfasurata:40 mp; LOCUINTA
A1.2		Loc. Zorlesti, Str Principală, Nr. 44, Jud. Gorj	Nr. niveluri:1; S. construita la sol:40 mp; S. construita desfasurata:40 mp; ANEXA

B. Partea II. Proprietari şi acte

Inscrieri privitoare la dreptul de proprietate şi alte drepturi reale		Referinţe
0 / 01/06/2026		
Act Normativ nr. 7, din 13/03/1996 emis de PARLAMENTUL ROMANIEI;		
B1	Intabulare, drept de PROPRIETATE, dobandit prin Lege, cota actuala 1/1	A1
	1) **NEIDENTIFICAT NEIDENTIFICAT**	
/		
Act Administrativ nr. 5350, din 13/07/2026 emis de PRIMARIA PRIGORIA;		
B2	Se noteaza posesia faptica in favoarea lui BUTARU ILIE	A1
	1) **BUTARU ILIE**	
Act Normativ nr. 7, din 13/03/1996 emis de PARLAMENTUL ROMANIEI;		
B3	Intabulare, drept de PROPRIETATE, dobandit prin Lege, cota actuala 1/1	A1.1, A1.2
	1) **BUTARU ILIE**	

C. Partea III. SARCINI .

Inscrieri privind dezmembramintele dreptului de proprietate, drepturi reale de garanţie şi sarcini	Referinţe
NU SUNT	

Neautentificat în circuitul civil

Anexa Nr. 1 La Partea I

Teren

Nr cadastral	Suprafaţa (mp)*	Observaţii / Referinţe
	2.921	

* Suprafaţa este determinată in planul de proiecţie Stereo 70.

DETALII LINIARE IMOBIL

Date referitoare la teren

Crt	Categorie folosință	Intra vilan	Suprafaţa (mp)	Tarla	Parcelă	Nr. topo	Observaţii / Referinţe
1	curti constructii	DA	275	4	138,..., 141	-	
2	faneata	DA	853	4	138,..., 141	-	
3	arabil	DA	1.793	4	138,..., 141	-	

Date referitoare la construcţii

Crt	Număr	Destinaţie construcţie	Supraf. (mp)	Situaţie juridică	Observaţii / Referinţe
A1.1		constructii de locuinte	40	Cu acte	Nr. niveluri:1; S. construita la sol:40 mp; S. construita desfasurata:40 mp; LOCUINTA
A1.2		constructii anexa	40	Cu acte	Nr. niveluri:1; S. construita la sol:40 mp; S. construita desfasurata:40 mp; ANEXA

Lungime Segmente

1) Valorile lungimilor segmentelor sunt obţinute din proiecţie în plan.

Punct început	X / Y	Punct sfârşit	X / Y	Lungime segment (** (m)
1	398.166,585 399.318,213	2	398.166,649 399.319,653	1.441

Punct început	X / Y	Punct sfârşit	X / Y	Lungime segment (** (m)
2	398.166,649 399.319,653	3	398.165,415 399.327,758	8.198

Document care conține date cu caracter personal, protejat de prevederile Regulamentului (UE) nr. 679/2016 și Legii 190/2018

Punct început	X / Y	Punct sfârşit	X / Y	Lungime segment (** (m)
3	398.165,415 399.327,758	4	398.165,065 399.337,445	9.693
5	398.165,205 399.341,538	6	398.157,215 399.343,872	8.324
7	398.153,884 399.345,405	8	398.151,683 399.347,319	2.917
9	398.149,698 399.350,617	10	398.148,12 399.349,147	2.157
11	398.143,868 399.344,598	12	398.137,607 399.337,332	9.591
13	398.135,33 399.334,801	14	398.132,509 399.331,251	4.534
15	398.128,091 399.324,521	16	398.122,493 399.317,732	8.799
17	398.113,608 399.306,569	18	398.105,772 399.297,137	12.262
19	398.107,496 399.295,348	20	398.113,184 399.291,467	6.886
21	398.122,158 399.285,41	22	398.129,556 399.279,655	9.373
23	398.152,442 399.264,546	24	398.158,991 399.270,63	8.939
25	398.158,758 399.274,813	26	398.159,776 399.278,159	3.497
27	398.159,176 399.280,997	28	398.159,758 399.289,279	8.302
29	398.160,931 399.295,825	30	398.162,566 399.301,329	5.742
31	398.164,62 399.306,032	32	398.165,401 399.310,519	4.554
33	398.166,724 399.315,052	1	398.166,585 399.318,213	3.164

Punct început	X / Y	Punct sfârşit	X / Y	Lungime segment (** (m)
4	398.165,065 399.337,445	5	398.165,205 399.341,538	4.095
6	398.157,215 399.343,872	7	398.153,884 399.345,405	3.667
8	398.151,683 399.347,319	9	398.149,698 399.350,617	3.849
10	398.148,12 399.349,147	11	398.143,868 399.344,598	6.227
12	398.137,607 399.337,332	13	398.135,33 399.334,801	3.405
14	398.132,509 399.331,251	15	398.128,091 399.324,521	8.051
16	398.122,493 399.317,732	17	398.113,608 399.306,569	14.267
18	398.105,772 399.297,137	19	398.107,496 399.295,348	2.484
20	398.113,184 399.291,467	21	398.122,158 399.285,41	10.827
22	398.129,556 399.279,655	23	398.152,442 399.264,546	27.424
24	398.158,991 399.270,63	25	398.158,758 399.274,813	4.189
26	398.159,776 399.278,159	27	398.159,176 399.280,997	2.901
28	398.159,758 399.289,279	29	398.160,931 399.295,825	6.65
30	398.162,566 399.301,329	31	398.164,62 399.306,032	5.132
32	398.165,401 399.310,519	33	398.166,724 399.315,052	4.722

**** Lungimile segmentelor sunt determinate în planul de proiecţie Stereo 70 şi sunt rotunjite la 1 milimetru.**
***** Distanţa dintre puncte este formată din segmente cumulate ce sunt mai mici decât valoarea 1 milimetru.**

Neutilizabil în circuitul civil

DATE DESPRE IMOBILUL NR. 927

Oficiul de Cadastru şi Publicitate Imobiliară GORJ
Biroul de Cadastru şi Publicitate Imobiliară Targu Jiu

A. Partea I. Descrierea imobilului

TEREN Intravilan

Adresa: Loc. Zorlesti, Str Principală, Nr. 64, Jud. Gorj

Nr. Crt	Nr cadastral Nr. topografic	Suprafaţa* (mp)	Observaţii / Referinţe
A1	35749	3.616	Sector cadastral:11 Teren neimprejmuit;

B. Partea II. Proprietari şi acte

Inscrieri privitoare la dreptul de proprietate şi alte drepturi reale		Referinţe
50631 / 20/05/2021		
Act Administrativ nr. act de adjudecare, dosar nr. 60/E/2013, din 27/11/2015 emis de BEJ Catrinoiu Matei Cosmin (act administrativ nr Proces-verbal, Dosar nr. 60/E/2013 din 27.11.2015, emis de BEJ CATRINOIU MATEI COSMIN;hotarare judecatoreasca nr 1780 din 04.07.2013, emis de Judecătoria Tg-Cărbunești;act notarial nr 4594 din 08.04.2021, emis de NP Călina Marcel Horațiu);		
B1	Inscrierea provizorie, drept de PROPRIETATE, dobandit prin Adjudecare, cota actuala 1/1, cota initiala 1/1	A1
	1) **ANUȚOIU ILIE**, bun propriu	

C. Partea III. SARCINI .

Inscrieri privind dezmembramintele dreptului de proprietate, drepturi reale de garanţie şi sarcini	Referinţe
NU SUNT	

Neutilizabil în circuitul civil

Anexa Nr. 1 La Partea I

Teren

Nr cadastral	Suprafaţa (mp)*	Observaţii / Referinţe
35749	3.616	

* Suprafaţa este determinată in planul de proiecţie Stereo 70.

DETALII LINIARE IMOBIL

Date referitoare la teren

Crt	Categorie folosință	Intra vilan	Suprafaţa (mp)	Tarla	Parcelă	Nr. topo	Observaţii / Referinţe
1	curti constructii	DA	1.193	5	177	-	
2	arabil	DA	2.423	5	178, 179	-	

Date referitoare la construcţii

Crt	Număr	Destinaţie construcţie	Supraf. (mp)	Situaţie juridică	Observaţii / Referinţe
A1.1	35749-C1	constructii de locuinte	Din acte: 0 Masurata: 112	Fara acte	Nr. niveluri:1; S. construita la sol:112 mp; Nu se intabuleaza
A1.2	35749-C2	constructii de locuinte	Din acte: 0 Masurata: 49	Fara acte	Nr. niveluri:1; S. construita la sol:49 mp; Nu se intabuleaza
A1.3	35749-C3	constructii anexa	Din acte: 0 Masurata: 62	Fara acte	Nr. niveluri:1; S. construita la sol:62 mp; Nu se intabuleaza

Lungime Segmente

1) Valorile lungimilor segmentelor sunt obţinute din proiecţie în plan.

Punct început	X / Y	Punct sfârşit	X / Y	Lungime segment (** (m)

Punct început	X / Y	Punct sfârşit	X / Y	Lungime segment (** (m)

Document care conține date cu caracter personal, protejat de prevederile Regulamentului (UE) nr. 679/2016 și Legii 190/2018

Punct început	X / Y	Punct sfârşit	X / Y	Lungime segment (** (m)
1	398.376,204 399.489,623	2	398.373,992 399.494,926	5.746
3	398.364,452 399.509,851	4	398.364,393 399.509,895	0.074
5	398.357,992 399.520,197	6	398.350,474 399.532,588	14.493
7	398.348,668 399.528,729	8	398.346,37 399.523,906	5.342
9	398.343,605 399.518,297	10	398.341,565 399.514,212	4.566
11	398.338,438 399.508,137	12	398.335,78 399.503,205	5.603
13	398.333,183 399.497,305	14	398.338,569 399.488,356	10.445
15	398.343,937 399.479,977	16	398.347,774 399.474,526	6.666
17	398.349,239 399.470,726	18	398.353,35 399.463,962	7.915
19	398.361,027 399.449,766	20	398.368,283 399.437,289	14.433
21	398.375,504 399.423,175	22	398.384,174 399.407,699	17.739
23	398.400,985 399.423,388	24	398.412,045 399.422,243	11.119

Punct început	X / Y	Punct sfârşit	X / Y	Lungime segment (** (m)
2	398.373,992 399.494,926	3	398.364,452 399.509,851	17.713
4	398.364,393 399.509,895	5	398.357,992 399.520,197	12.129
6	398.350,474 399.532,588	7	398.348,668 399.528,729	4.261
8	398.346,37 399.523,906	9	398.343,605 399.518,297	6.253
10	398.341,565 399.514,212	11	398.338,438 399.508,137	6.833
12	398.335,78 399.503,205	13	398.333,183 399.497,305	6.446
14	398.338,569 399.488,356	15	398.343,937 399.479,977	9.951
16	398.347,774 399.474,526	17	398.349,239 399.470,726	4.073
18	398.353,35 399.463,962	19	398.361,027 399.449,766	16.139
20	398.368,283 399.437,289	21	398.375,504 399.423,175	15.854
22	398.384,174 399.407,699	23	398.400,985 399.423,388	22.995
24	398.412,045 399.422,243	1	398.376,204 399.489,623	76.319

** Lungimile segmentelor sunt determinate în planul de proiecţie Stereo 70 şi sunt rotunjite la 1 milimetru.
*** Distanţa dintre puncte este formată din segmente cumulate ce sunt mai mici decât valoarea 1 milimetru.

Neutilizabil în circuitul civil

DATE DESPRE IMOBILUL NR. 929

Oficiul de Cadastru şi Publicitate Imobiliară GORJ
Biroul de Cadastru şi Publicitate Imobiliară Targu Jiu

A. Partea I. Descrierea imobilului

TEREN Necunoscut

Adresa: Loc. Zorlesti, Str Principală, Nr. 68, Jud. Gorj

Nr. Crt	Nr cadastral Nr. topografic	Suprafaţa* (mp)	Observaţii / Referinţe
A1	35928	Din acte: 7.085 Masurata: 6.829	Sector cadastral:11 Teren neimprejmuit;

Construcţii

Crt	Nr cadastral Nr. topografic	Adresa	Observaţii / Referinţe
A1.1	35928-C1	Loc. Zorlesti, Str Principală, Nr. 68, Jud. Gorj	Nr. niveluri:2; S. construita la sol:50 mp; S. construita desfasurata:100 mp; Locuinta P+1, edificata in anul 1940 din piatra si lemn, acoperita cu tigla
A1.2	35928-C2	Loc. Zorlesti, Str Principală, Nr. 68, Jud. Gorj	Nr. niveluri:1; S. construita la sol:131 mp; S. construita desfasurata:131 mp; locuinta

B. Partea II. Proprietari şi acte

Inscrieri privitoare la dreptul de proprietate şi alte drepturi reale		Referinţe
6630 / 15/02/2016		
Act Notarial nr. 1186, din 09/12/2015 emis de BNP Cezarina Ciobanu (act notarial nr. 559/26-09-1984 emis de Notariatul de stat; act notarial nr. 105/23-07-2012 emis de BNP Cezarina Ciobanu; incheiere de indreptare nr.2/09.02.2016; act administrativ nr. 922/10-02-2016 emis de Primaria Prigoria; act administrativ nr. 919/10-02-2016 emis de Primaria Prigoria; act administrativ nr. 919/10-02-2016 emis de Primaria Prigoria; act administrativ nr. 923/10-02-2016 emis de Primaria Prigoria; act administrativ nr. 924/10-02-2016 emis de Primaria Prigoria;);		
B1	Intabulare, drept de PROPRIETATEcu titlu de drept partaj succesoral, dobandit prin Conventie, cota actuala 1/1, cota initiala 1/1	A1
	1) **BĂLĂCEAN MARINA**, bun propriu	
B2	Intabulare, drept de PROPRIETATEcu titlu de drept partaj succesoral, dobandit prin Conventie, cota actuala 1/1, cota initiala 1/1	A1.1
	1) **BĂLĂCEAN MARINA**, bun propriu	
/		
Act Normativ nr. 7, din 13/03/1996 emis de PARLAMENTUL ROMANIEI;		
B3	Intabulare, drept de PROPRIETATE, dobandit prin Lege, cota actuala 1/1	A1.2
	1) **BĂLĂCEAN MARINA**	

C. Partea III. SARCINI .

Inscrieri privind dezmembramintele dreptului de proprietate, drepturi reale de garanţie şi sarcini	Referinţe
NU SUNT	

Neautentic în circuitul civil

Anexa Nr. 1 La Partea I

Teren

Nr cadastral	Suprafaţa (mp)*	Observaţii / Referinţe
35928	Din acte: 7.085 Masurata: 6.829	

* Suprafaţa este determinată in planul de proiecţie Stereo 70.

DETALII LINIARE IMOBIL

Date referitoare la teren

Crt	Categorie folosinţă	Intra vilan	Suprafaţa (mp)	Tarla	Parcelă	Nr. topo	Observaţii / Referinţe
1	curti constructii	DA	574	5	184	-	
2	arabil	DA	495	5	183	-	
3	faneata	DA	1.654	5	184,185,187	-	
4	faneata	NU	2.801	5	186	-	
5	arabil	NU	842	5	188,189	-	
6	arabil	NU	463	5	190	-	

Date referitoare la construcţii

Crt	Număr	Destinaţie construcţie	Supraf. (mp)	Situaţie juridică	Observaţii / Referinţe
A1.1	35928-C1	constructii de locuinte	50	Cu acte	Nr. niveluri:2; S. construita la sol:50 mp; S. construita desfasurata:100 mp; Locuinta P+1, edificata in anul 1940 din piatra si lemn, acoperita cu tigla
A1.2	35928-C2	constructii de locuinte	131	Cu acte	Nr. niveluri:1; S. construita la sol:131 mp; S. construita desfasurata:131 mp; locuinta

Document care conține date cu caracter personal, protejat de prevederile Regulamentului (UE) nr. 679/2016 și Legii 190/2018

Lungime Segmente
1) Valorile lungimilor segmentelor sunt obţinute din proiecţie în plan.

Punct început	X / Y	Punct sfârşit	X / Y	Lungime segment (** (m)
1	398.445,642 399.505,512	2	398.441,134 399.513,28	8.981
3	398.435,915 399.520,433	4	398.431,811 399.525,822	6.774
5	398.426,102 399.533,936	6	398.422,236 399.539,539	6.807
7	398.416,001 399.547,966	8	398.412,626 399.551,926	5.203
9	398.403,488 399.562,797	10	398.394,056 399.573,603	14.343
11	398.388,51 399.580,591	12	398.375,461 399.597,001	20.966
13	398.374,533 399.594,296	14	398.373,021 399.590,099	4.461
15	398.370,448 399.583,99	16	398.368,753 399.579,593	4.712
17	398.367,352 399.575,791	18	398.365,858 399.571,621	4.43
19	398.363,724 399.565,506	20	398.362,683 399.563,463	2.293
21	398.377,701 399.544,961	22	398.395,607 399.520,575	30.254
23	398.408,653 399.502,97	24	398.430,464 399.473,539	36.632
25	398.454,412 399.434,555	26	398.481,963 399.387,135	54.843
27	398.498,091 399.403,66	28	398.498,654 399.413,676	10.032
29	398.493,04 399.429,723	30	398.489,094 399.440,973	11.922
31	398.484,158 399.446,058	32	398.481,071 399.450,612	5.502
33	398.475,833 399.458,56	34	398.471,825 399.464,643	7.285
35	398.467,197 399.471,299	36	398.463,193 399.477,189	7.122
37	398.458,827 399.484,164	38	398.454,737 399.491,251	8.183
39	398.450,094 399.498,866	1	398.445,642 399.505,512	7.999

Punct început	X / Y	Punct sfârşit	X / Y	Lungime segment (** (m)
2	398.441,134 399.513,28	3	398.435,915 399.520,433	8.855
4	398.431,811 399.525,822	5	398.426,102 399.533,936	9.921
6	398.422,236 399.539,539	7	398.416,001 399.547,966	10.483
8	398.412,626 399.551,926	9	398.403,488 399.562,797	14.201
10	398.394,056 399.573,603	11	398.388,51 399.580,591	8.921
12	398.375,461 399.597,001	13	398.374,533 399.594,296	2.86
14	398.373,021 399.590,099	15	398.370,448 399.583,99	6.629
16	398.368,753 399.579,593	17	398.367,352 399.575,791	4.052
18	398.365,858 399.571,621	19	398.363,724 399.565,506	6.477
20	398.362,683 399.563,463	21	398.377,701 399.544,961	23.83
22	398.395,607 399.520,575	23	398.408,653 399.502,97	21.912
24	398.430,464 399.473,539	25	398.454,412 399.434,555	45.752
26	398.481,963 399.387,135	27	398.498,091 399.403,66	23.091
28	398.498,654 399.413,676	29	398.493,04 399.429,723	17.001
30	398.489,094 399.440,973	31	398.484,158 399.446,058	7.087
32	398.481,071 399.450,612	33	398.475,833 399.458,56	9.519
34	398.471,825 399.464,643	35	398.467,197 399.471,299	8.107
36	398.463,193 399.477,189	37	398.458,827 399.484,164	8.229
38	398.454,737 399.491,251	39	398.450,094 399.498,866	8.919

**** Lungimile segmentelor sunt determinate în planul de proiecţie Stereo 70 şi sunt rotunjite la 1 milimetru.**
***** Distanţa dintre puncte este formată din segmente cumulate ce sunt mai mici decât valoarea 1 milimetru.**

Neautentic în circuitul civil