

HOTARAREA NR 60

privind aprobarea modificării poziției nr. 37, cod de clasificare 1.3.7.1 (Ds 33), poziției nr. 38, cod de clasificare 1.3.7.1 (Ds 34) din anexa nr. 51 – Inventarul bunurilor care aparțin domeniului public al comunei Prigoria, înscris prin HCL cu nr. 17/29.08.1999;

CONSILIUL LOCAL PRIGORIA

Având în vedere :

- expunerea de motive a Primarului Comunei Prigoria la proiectul de hotărâre privind aprobarea modificării poziției nr.37, cod de clasificare 1.3.7.1 (Ds 33), poziției nr.38, cod de clasificare 1.3.7.1 (Ds 34) din anexa nr. 51 – Inventarul bunurilor care aparțin domeniului public al comunei Prigoria, înscris prin HCL cu nr. 17/29.08.1999

- prevederile Legii nr. 215/2001 a administrației publice locale, cu modificările și completările ulterioare;

- raportul compartimentului de specialitate;

- prevederile H.C.L. cu nr. 17/29.08.1999 – privind însușirea inventarului bunurilor ce alcătuiesc domeniul public al comunei Prigoria – anexa 51;

- prevederile Legii nr.213/1998 privind proprietatea publică și regimul juridic al acesteia, cu modificările și completările ulterioare.

- prevederile Legii nr.71/2011 pentru punerea în aplicare a Legii nr. 287/2009 – privind Codul Civil, Titlul VI – Proprietatea publică;

- prevederile H.G.nr.548/1999 – privind aprobarea Normelor tehnice pentru întocmirea inventarului bunurilor care alcătuiesc domeniul public al comunelor orașelor municipiilor și județelor;

- prevederile HCL cu nr.124/22.12.2017 - privind înființarea, funcționarea și organizarea comisiei speciale pentru întocmirea inventarului bunurilor care alcătuiesc domeniul public al comunei Prigoria, județul Gorj

- prevederile procesului-verbal cu nr.7528/18.10.2018 ;

- plan de amplasament și delimitare a bunului imobil întocmit de PFA Constantin Gramada; În baza art.45,alin.6 din Legea nr.215/2001- (r1) a administrației publice locale, republicată cu modificările și completările ulterioare, am inițiat următorul;

- Amendamentul aprobat în ședința C.L. Prigoria din data de 20.10.2018 asupra proiectului de hotărâre conform procesului-verbal de ședința ;

- rapoartele de avizare ale comisiilor de specialitate din cadrul Consiliului Local al comunei Prigoria, județul Gorj ;

În baza art.36 alin(2), lit."c", alin(6), lit."a", pct.13, art.45,alin.1 și art. 115 alin(1), lit. „b” din Legea nr.215/2001- (r1) Legea administrației publice locale, republicată cu modificările și completările ulterioare;

HOTARASTE:

- Art. 1. Se aproba modificarea pozitiei nr. 37 , cod de clasificare 1.3.7.1 (Ds 33) din anexa nr. 51 – Inventarul bunurilor care apartin domeniului public al comunei Prigoria , insusit prin HCL cu nr. 17/29.08.1999, in sensul inscrierii lungimii medii de 524,20 m si a suprafetei de 3218 mp;
- Art. 2. Se aproba modificarea pozitiei nr. 38 , cod de clasificare 1.3.7.1 (Ds 34) din anexa nr. 51 – Inventarul bunurilor care apartin domeniului public al comunei Prigoria , insusit prin HCL cu nr. 17/29.08.1999, in sensul inscrierii lungimii medii de 563,60 m si a suprafetei de 4380 mp;
- Art.3.Se aproba înscrierea provizorie a dreptului de proprietate, în favoarea UAT Comuna Prigoria pentru terenurile prevăzute la art. 1 si art. 2.
- ART.4. De ducerea la indeplinire a prevederilor prezentei hotararii raspund Primarul comunei Prigoria, impreuna cu compartimentele de specialitate: buget, contabilitate,finante, urbanism , amenajarea teritoriului si disciplina in constructii din cadrul aparatului de specialitate al primarului comunei Prigoria .
- ART. 5. Prezenta hotarare poate fi contestata, in termenul prevazut de lege la instanta de contencios administrativ , conform prevederilor Legii nr. 554/2004 – Legea contenciosului administrativ , cu modificarile si completarile ulterioare;
- ART.6. Prezenta hotarare va fi adusa la cunostinta publica prin afisare si se va comunica primarului comunei Prigoria, Compartimentelor de specialitate: buget, contabilitate , finante, urbanism , amenajarea teritoriului si disciplina in constructii si Institutiei Prefectului in vederea exercitarii controlului de legalitate , in termenul prevazut de lege .

Această hotărâre a fost adoptată cu votul pentru a 7 consilieri din totalul de 10 consilieri în funcție, 0 abțineri și 0 voturi împotriva, în ședința extraordinară a Consiliului Local Prigoria, ședință ce a avut loc in data de 20.10.2018 și la care au participat un număr de 7 consilieri.

Hot. nr. 60 / 20.10.2018

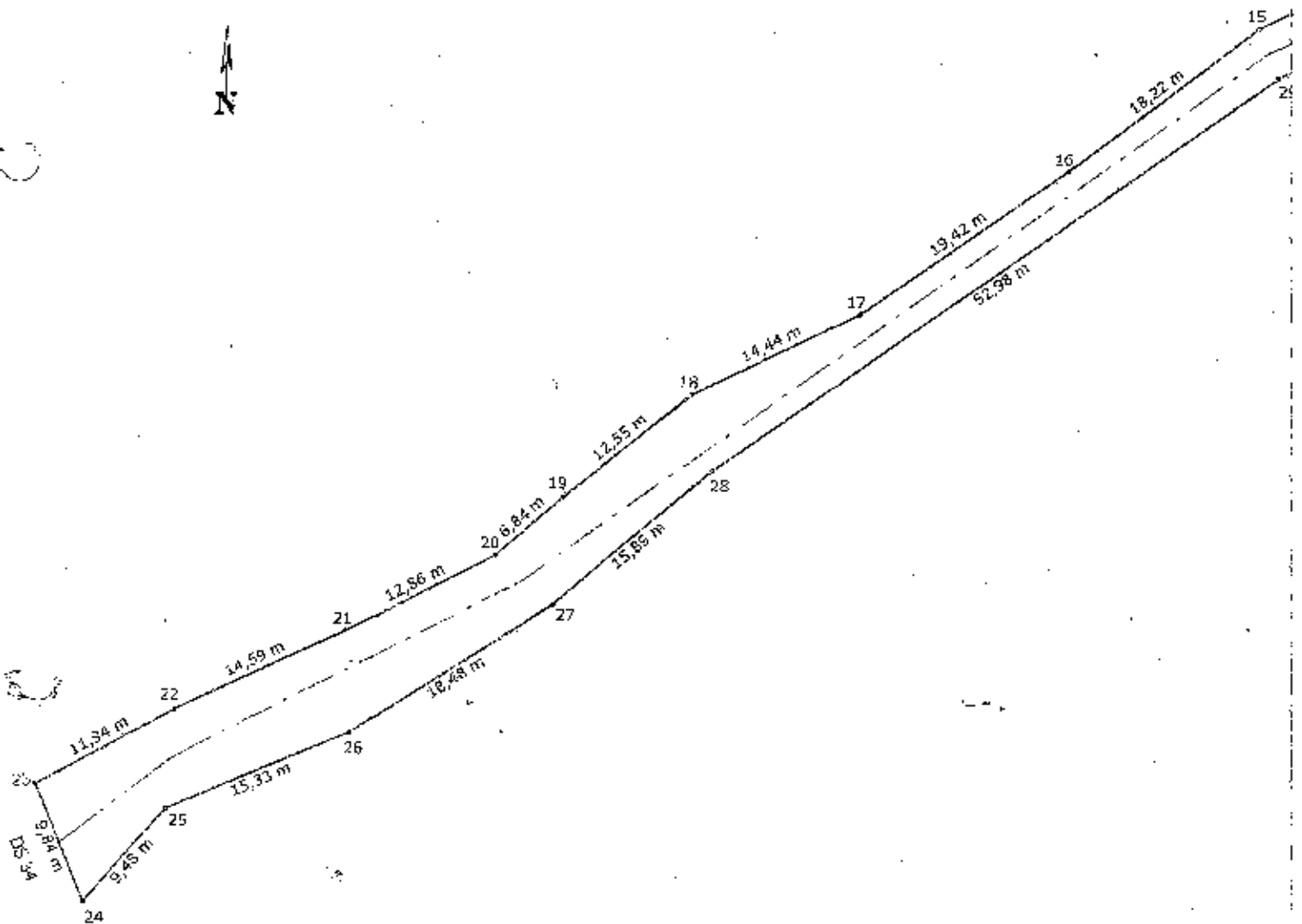
PREȘEDINTE DE SEDINȚĂ,
Goata Lucian



CONTASEMNEAZA
SECRETAR,



Proprietar:
comuna Prigoria



Teren în suprafață totală de: 1363 mp,
 din care:
 - drum, lungime medie - 277,00 m, în suprafață de: 1363 mp.

Data întocmirii:
15.07.2018

T ȘI DELIMITARE

500

L-34-108-C-d-1-II-4

L-34-108-C-d-2-I-3

Adresă imobil:
comuna Prigoria, localitate Prigoria, DS 38

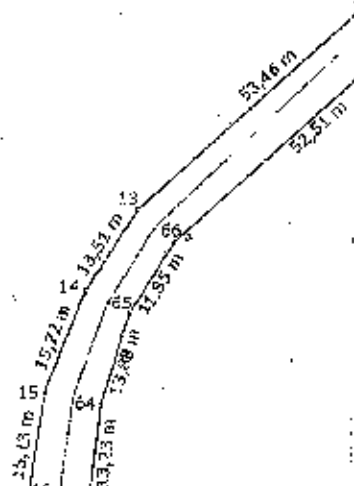


DJ 675D

PLAN DE AMPLASAMENT ȘI DELIMITARE

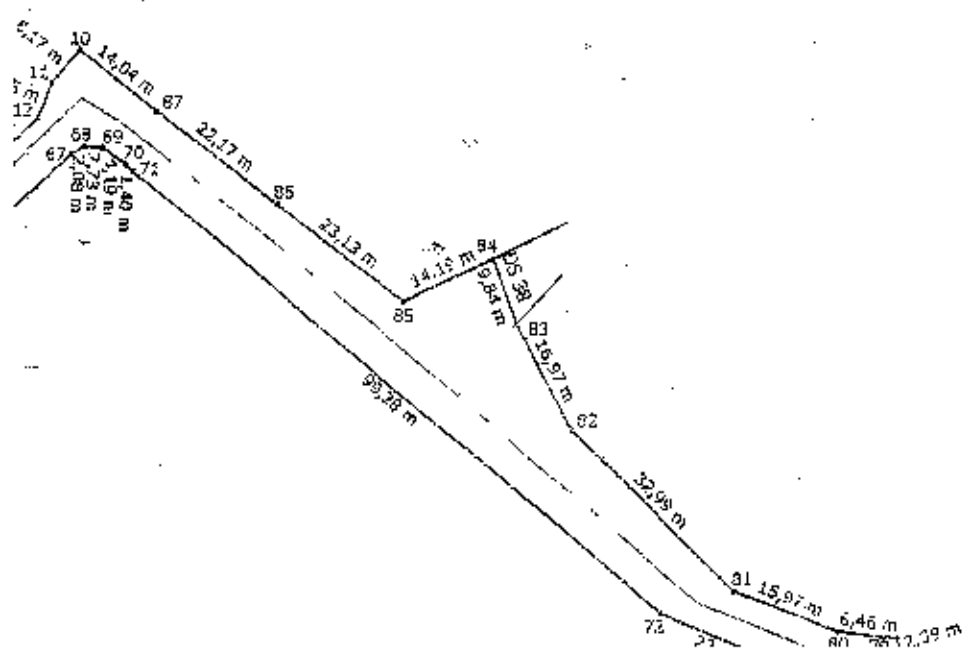
Scara: 1:1.000

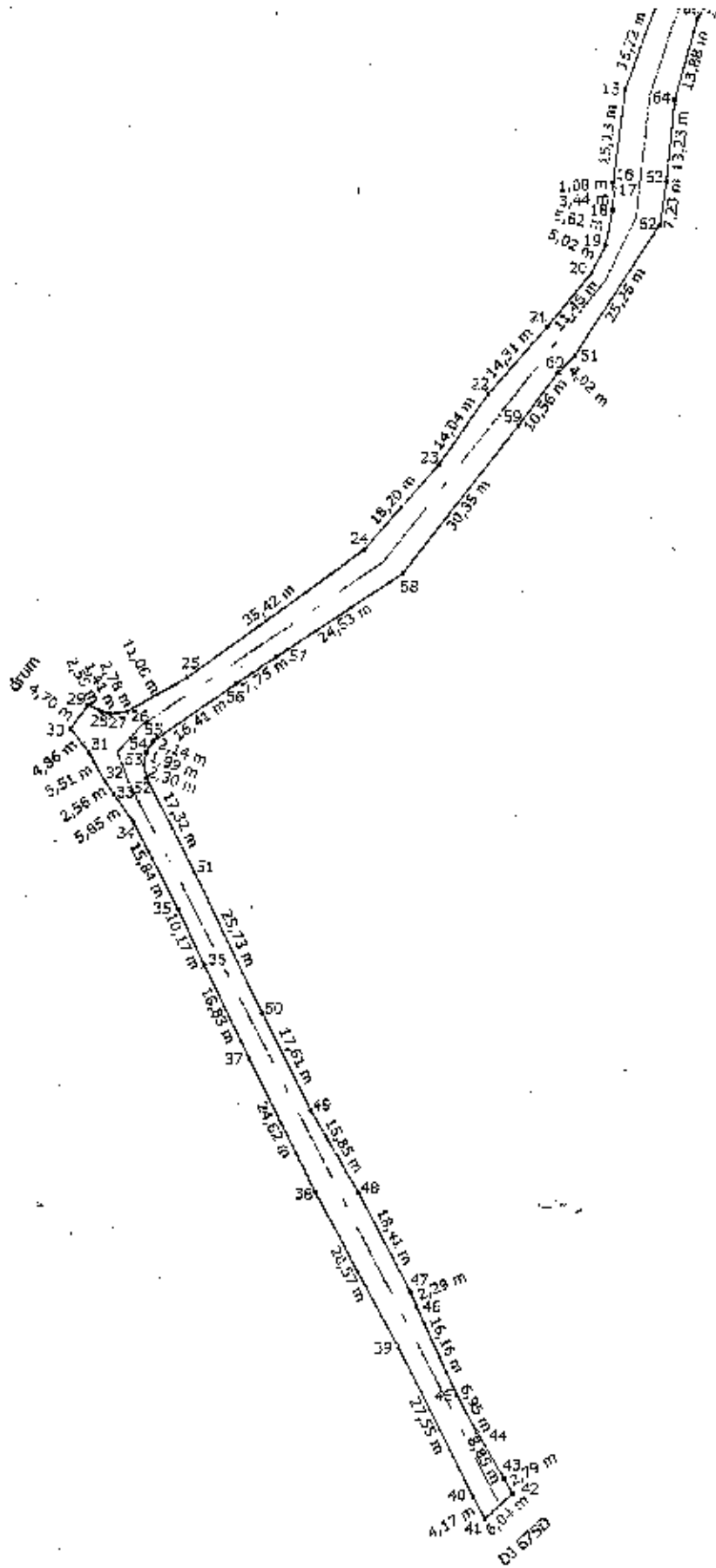
Proprietar:
comuna Prigorla



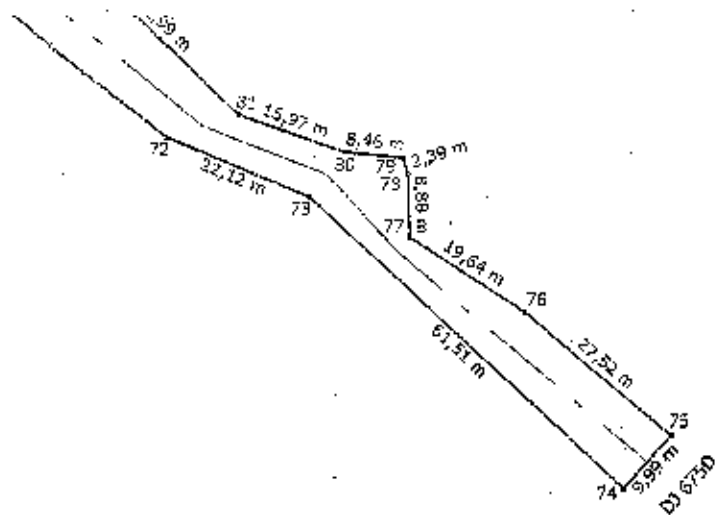
L-34-108-C-d-1-II-4
L-34-108-C-d-2-I-3

Adresă imobil:
Cămin Prigoria, localitate Prigoria, DS 33 34





Data întocmirii:
15.07.2018



Teren în suprafață totală de:	4380 mp,
din care:	
- drum, lungime medie - 563,60 m, în suprafață de:	4380 mp.

Întocmit de: **Ing. Grămadă, Constanța**
 Întocmit de: **CONSOLID**
 Întocmit de: **CONSOLID**
 Întocmit de: **CONSOLID**
 Întocmit de: **CONSOLID**
 Întocmit de: **CONSOLID**

PLAN DE AMPLASAMENT ȘI DELIMITARE

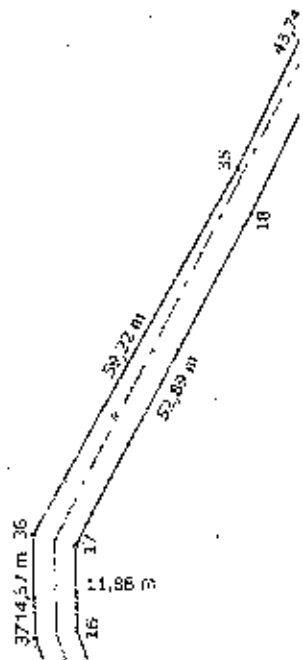
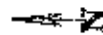
Scara: 1:1.000

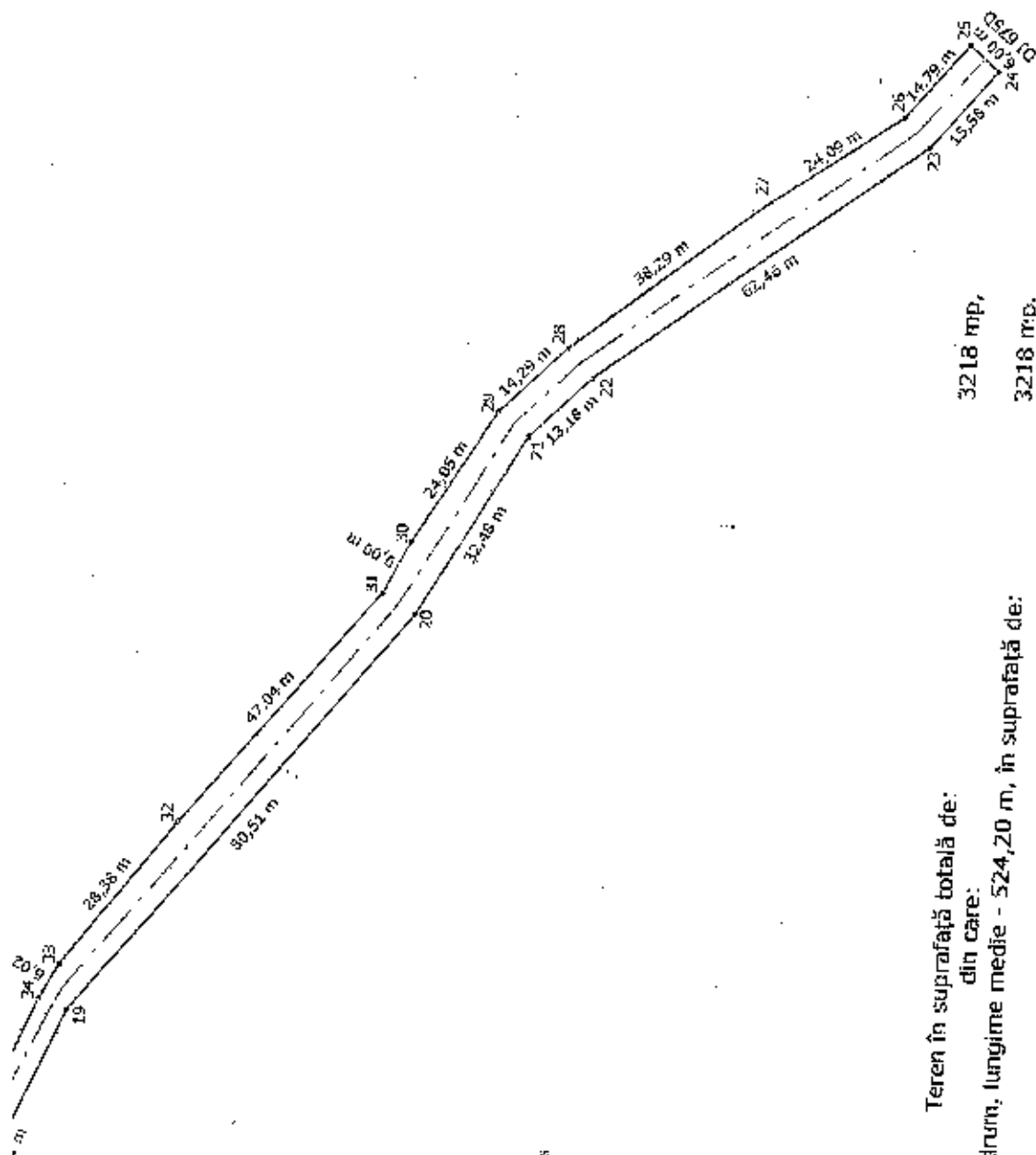
L-34-108-C-d-1-II-4

Proprietar:
comuna Prigoria

Adresă imobil:

comuna Prigoria, localitate Prigoria, DS 34-933





Teren în suprafață totală de:
din care:

3218 mp,

- drum, lungime medie - 524,20 m, în suprafață de:

3218 mp.

Data întocmirii:
15.07.2018



Întocmit:
ing. Grămadă Constantin

(Handwritten signature)

